


有明海沿岸海岸保全基本計画

海岸保全施設整備基本計画



令和8年5月

福岡県

海岸保全施設整備の種類、規模、配置及び受益の地域

基本方針	海岸保全施設を整備しようとする区域					注1 海岸保全施設の種類、規模及び配置等								海岸保全施設による受益の地域及びその状況		整備の方向性		維持又は修繕の方法					
						種類	施設規模(現況)		施設規模(計画:H27年)		施設規模(計画:R8年) 2100年時点 注2)		施設配置						受益の地域・状況		防護施策	配慮事項	維持又は修繕の方法
							新設「◎」改良「○」	延長(km)	代表天端高(T.P.m)	延長(km)	代表天端高(T.P.m)	延長(km)							代表天端高(T.P.m)	地域			
福岡県	福岡・佐賀沿岸	三池港海岸(新港町地区)	大牟田市新港町	(港)	護岸、陸間、消波、樋管、水門	○	3.47	6.57	3.47	7.50	3.47	8.00	別 図 参 照 (図 2 ・ 1)	大牟田市	工業地、住宅地	高潮対策	防護と利便性の向上	(堤防・護岸) 施設の損傷・劣化等の変状について、定期的に点検・評価を実施し、変状の発生位置や劣化の進行段階に応じて長寿命化を図るなど、適切な維持・修繕に努め、施設の機能を確保する。 (離岸堤) 波浪による堤体前面の洗掘や堤体ブロックの移動・散乱・沈下等について、定期的に点検・評価を実施し、必要に応じてブロックの補充等による適切な維持・修繕に努め、施設の機能を確保する。 (水門) 定期的に点検等を行ない、設備の経年変化や劣化、損傷を調査するとともに、必要に応じて長寿命化を図るなど、適切な維持・修繕に努め、施設の機能を確保する。					
		三池港海岸(四山地区)	大牟田市新港町	(港)	護岸、消波、胸壁、樋門	○	2.59	6.47	2.59	7.50	2.59	8.00		大牟田市	工業地	高潮対策	防護と利便性の向上						
		大牟田港海岸(岬町地区)	大牟田市岬町	(港)	護岸	○	1.96	7.57	1.96	7.50	1.96	8.00		大牟田市	公共施設、住宅地	高潮対策	防護と利便性の向上						
		大牟田港海岸(小川開地区)	大牟田市西新町	(港)	堤防(二線堤)	○	1.83	6.87	1.83	-	1.83	-		大牟田市	工業地、住宅地	高潮対策	防護と利便性の向上						
		大牟田港海岸(大牟田港地区)	大牟田市浜田町	(港)	護岸、陸間、胸壁(一部二線堤)	○	1.32	5.07	1.32	7.50	1.32	8.00		大牟田市	工業地、住宅地	高潮対策	防護と利便性の向上						
		大牟田港海岸(新開地区)	大牟田市新開町	(港)	護岸、陸間、消波、樋管(一部二線堤)	○	4.43	7.07	4.43	7.50	4.43	8.00		大牟田市	工業地、住宅地	高潮対策	防護と利便性の向上						
		大牟田港海岸(健老開地区)	大牟田市健老町	(港)	堤防、樋門(一部二線堤)	○	1.41	7.07	1.41	7.50	1.41	8.00		大牟田市	工業地、住宅地	高潮対策	防護と利便性の向上						
		大牟田港海岸(健老開第二地区)	大牟田市健老町	(港)	堤防、樋門、陸間	○	1.67	7.57	1.67	7.50	1.67	8.00		大牟田市	工業地、住宅地	高潮対策	防護と利便性の向上						
		大牟田港海岸(有明開地区)	大牟田市大字手鎌字有明開	(港)	堤防、樋門、陸間(一部二線堤)	○	1.18	7.07	1.18	7.50	1.18	8.00		大牟田市	住宅地	高潮対策	防護と利便性の向上						
		大牟田港海岸(深倉開地区)	大牟田市大字手鎌字深倉開	(港)	堤防、樋管(二線堤)	○	0.75	5.07	0.75	-	0.75	-		大牟田市	住宅地	高潮対策	防護と利便性の向上						
		大牟田海岸(深倉開地区)	大牟田市大字手鎌字深倉開	(河)	堤防(二線堤)	○	0.71	5.07	0.71	-	0.71	-		大牟田市	住宅地	高潮対策	防護と利便性の向上						
		大牟田海岸(明治開地区)	大牟田市大字手鎌字明治開	(河)	堤防、樋管(二線堤)	○	1.66	5.07	1.66	-	1.66	-		大牟田市	農地、住宅地	高潮対策	干潟と背後の田園景観の保全						
		三池第1海岸	大牟田市昭和開地先～みやま市高田町昭和開地先	(農)	堤防、樋門、排水機場、陸間	○	4.19	7.50	4.19	7.50	4.19	8.00		大牟田市、みやま市	農地、水産施設	高潮対策	干潟と背後の田園景観の保全						
		三池第2海岸	みやま市高田町昭和開地先	(農)	堤防、樋門、排水機場、陸間	○	1.61	7.50	1.61	7.50	1.61	8.00		みやま市高田町	農地、水産施設	高潮対策	干潟と背後の田園景観の保全						
		高田海岸(三十丁開地区)	みやま市高田町黒崎開字三十丁	(河)	堤防、水門、陸間(二線堤)	○	0.70	5.50	0.70	-	0.70	-		みやま市高田町	農地、住宅地	高潮対策	干潟と背後の田園景観の保全						
高田海岸(永治開地区)	みやま市高田町永治	(河)	堤防(二線堤)	○	1.57	5.50	1.57	-	1.57	-	みやま市高田町	農地、住宅地	高潮対策	干潟と背後の田園景観の保全									

注1) 海岸保全施設の規模、種類については、周辺住民や海岸利用者の意向、社会経済情勢や技術開発の進捗等に留意して決定する。

注2) 記載している代表天端高は、気候変動を踏まえた2100年時点の計画外力を基に算出した。なお、気候変動の予測の変化等に応じて、今後、代表天端高を見直すことがある。

※所管:(河)水管理・国土保全局、(港)港湾局、(水)水産庁、(農)農村振興局

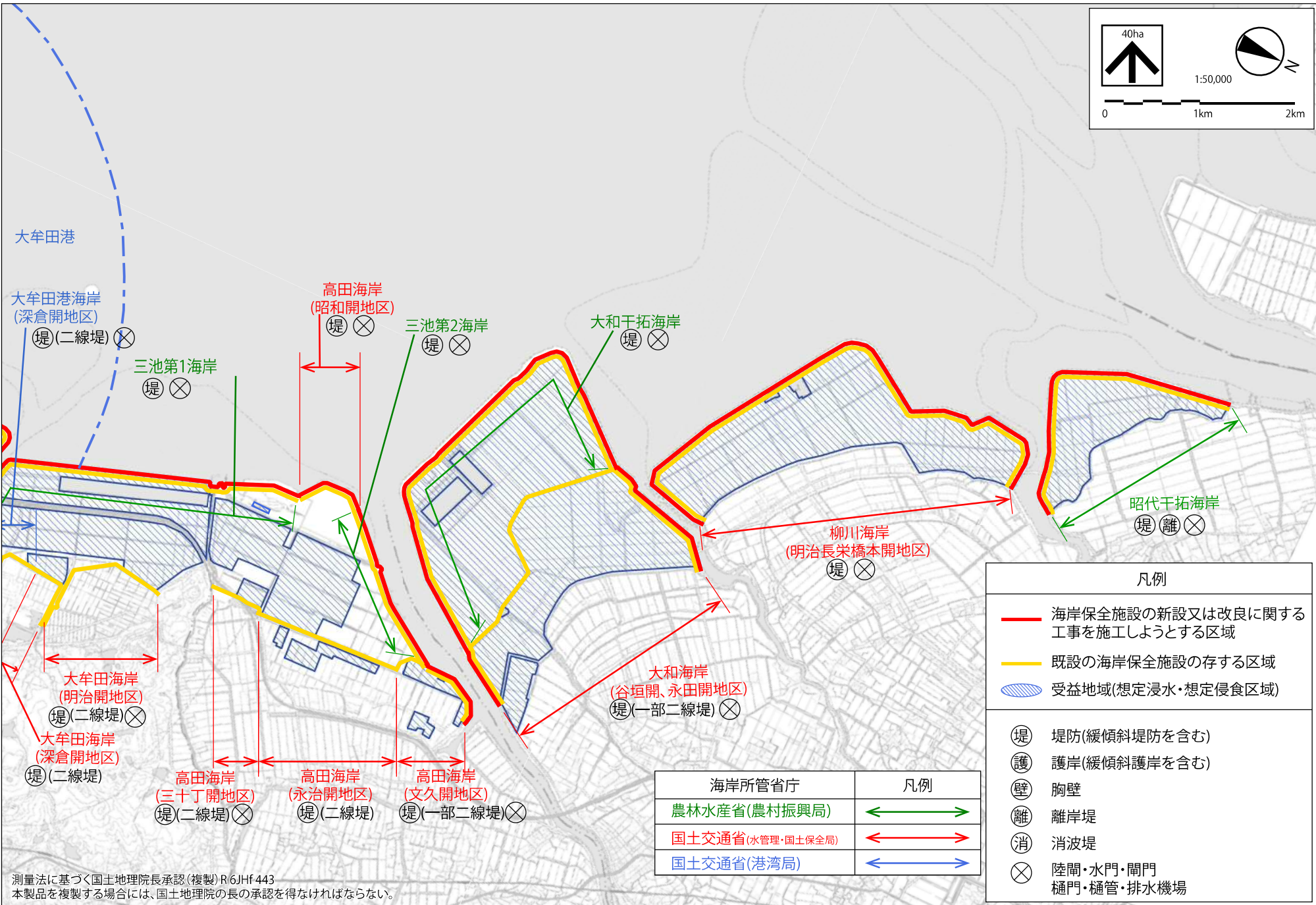
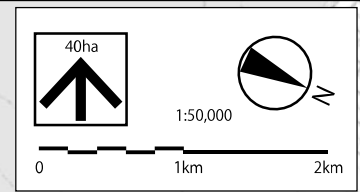
海岸保全施設整備の種類、規模、配置及び受益の地域

基本方針	海岸保全施設を整備しようとする区域					注1 海岸保全施設の種類、規模及び配置等								海岸保全施設による受益の地域及びその状況		整備の方向性		維持又は修繕の方法		
	県名	No	ゾーン名	海岸名	地名	所管	種類	新設「◎」改良「○」	施設規模(現況)		施設規模(計画:H27年)		施設規模(計画:R8年) 2100年時点 注2)		施設配置	受益の地域・状況		防護施策	配慮事項	維持又は修繕の方法
									延長(km)	代表天端高(T.P.m)	延長(km)	代表天端高(T.P.m)	延長(km)	代表天端高(T.P.m)		地域	状況			
福岡県	2016	福岡・佐賀沿岸	高田海岸 (文久開地区)	みやま市高田町江浦字立花	(河)	堤防、樋管、排水機場 (一部二線堤)	○	1.24	5.50	1.24	7.50	1.24	8.00	別 図 参 照 (図 2 ・ 1)	みやま市高田町	農地、住宅地	高潮対策	干潟と背後の田園景観の保全	(堤防・護岸) 施設の損傷・劣化等の変状について、定期的に点検・評価を実施し、変状の発生位置や劣化の進行段階に応じて長寿命化を図るなど、適切な維持・修繕に努め、施設の機能を確保する。 (離岸堤) 波浪による堤体前面の洗掘や堤体ブロックの移動・散乱・沈下等について、定期的に点検・評価を実施し、必要に応じてブロックの補充等による適切な維持・修繕に努め、施設の機能を確保する。 (水門) 定期的に点検等を行ない、設備の経年変化や劣化、損傷を調査するとともに、必要に応じて長寿命化を図るなど、適切な維持・修繕に努め、施設の機能を確保する。	
	2016-1		高田海岸 (昭和開地区)	みやま市高田町昭和開	(河)	堤防	○	1.04	7.08	1.04	7.50	1.04	8.00		みやま市高田町	農地、住宅地	高潮対策	干潟と背後の田園景観の保全		
	2017		大和海岸 (谷垣開・永田開地区)	柳川市大和町永田開～谷垣開	(河)	堤防、樋門、排水機場、陸開 (一部二線堤)	○	5.14	7.50	5.14	7.50	5.14	8.00		柳川市	農地、住宅地	高潮対策	干潟と背後の田園景観の保全		
	2018		大和干拓海岸	柳川市大和町大和干拓地先	(農)	堤防、樋門、排水機場	○	5.49	7.50	5.49	7.50	5.49	8.00		柳川市	農地、水産施設	高潮対策	干潟と背後の田園景観の保全		
	2019		柳川海岸 (明治長栄橋本開地区)	柳川市吉富町～柳川市橋本町	(河)	堤防、樋管、消波、胸壁、陸開	○	6.23	6.10	6.23	7.50	6.23	8.00		柳川市	農地、住宅地	高潮対策	干潟と背後の田園景観の保全		
	2020		昭代干拓海岸	柳川市昭南町地先	(農)	堤防、離岸堤、排水機場、樋門	○	3.43	7.50	3.43	7.50	3.43	8.00		柳川市	農地、水産施設	高潮対策	干潟と背後の田園景観の保全		

注1) 海岸保全施設の規模、種類については、周辺住民や海岸利用者の意向、社会経済情勢や技術開発の進捗等に留意して決定する。

注2) 記載している代表天端高は、気候変動を踏まえた2100年時点の計画外力を基に算出した。なお、気候変動の予測の変化等に応じて、今後、代表天端高を見直すことがある。

※所管:(河)水管理・国土保全局、(港)港湾局、(水)水産庁、(農)農村振興局

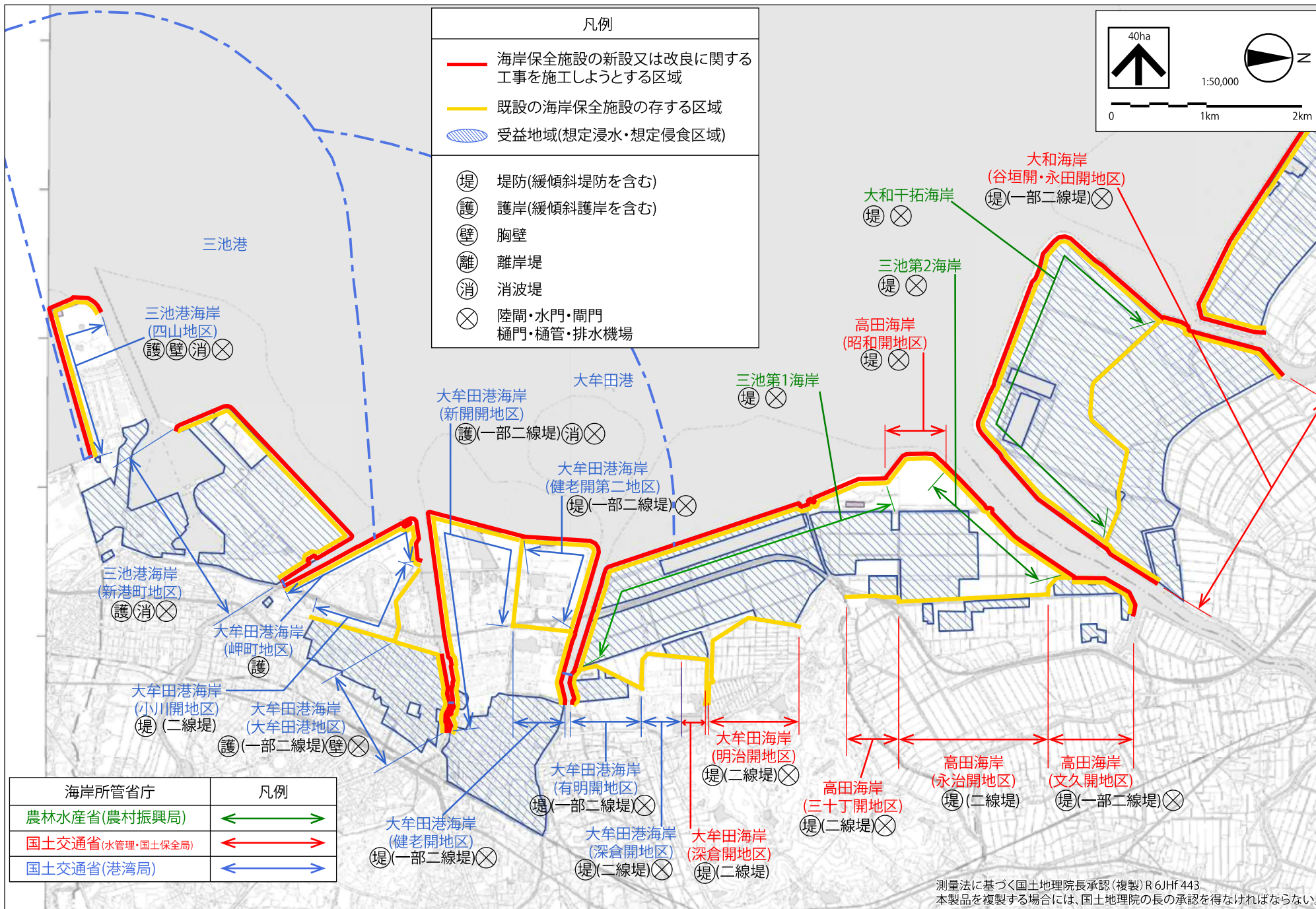


凡例	
	海岸保全施設の新設又は改良に関する工事を施工しようとする区域
	既設の海岸保全施設の存する区域
	受益地域(想定浸水・想定侵食区域)
	堤防(緩傾斜堤防を含む)
	護岸(緩傾斜護岸を含む)
	胸壁
	離岸堤
	消波堤
	陸閘・水門・閘門 樋門・樋管・排水機場

海岸所管省庁	凡例
農林水産省(農村振興局)	
国土交通省(水管理・国土保全局)	
国土交通省(港湾局)	

測量法に基づく国土地理院長承認(複製)R6JHf443
 本製品を複製する場合には、国土地理院の長の承認を得なければならない。

海岸保全施設の種類、規模、配置及び受益の地域1/2



海岸保全施設の種類、規模、配置及び受益の地域2/2