

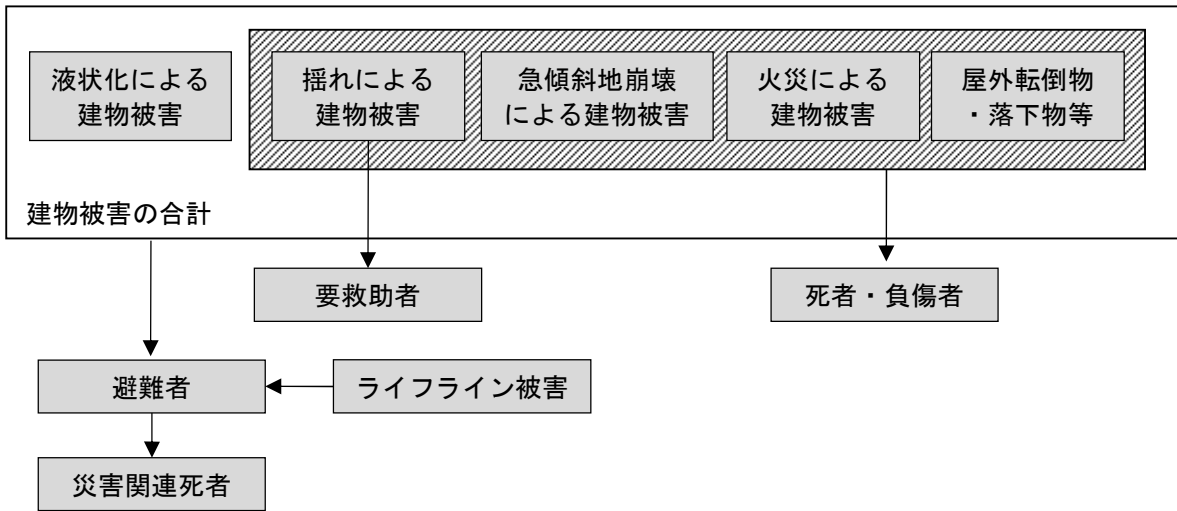
第Ⅲ編 被害想定

2.人的被害想定(想定手法、結果)

2. 人的被害想定（想定手法、結果）

人的被害として、建物倒壊や急傾斜地崩壊、火災、屋外転倒物・落下物等による死者数、負傷者数、重傷者数、揺れによる建物倒壊に伴う要救助者数、避難者数及び災害関連死者数を想定した。なお、液状化による建物被害は、建物がゆっくりと傾くあるいは沈下することから避難が可能とみなし、液状化による人的被害は算出していない。

2.1 人的被害全体の想定の流れ



図Ⅲ. 2-1 人的被害想定フロー

2.2 基礎資料

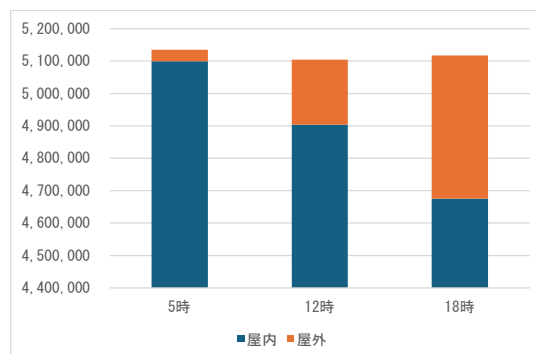
人口基礎データを作成するため、表Ⅲ. 2-1に示す資料を収集した。これらの基礎資料を使用して求めた滞留人口を表Ⅲ. 2-2、図Ⅲ. 2-2に示す。

表Ⅲ. 2-1 人口の基礎資料

項目	出典	作成時期
夜間人口分布	国勢調査	2020年
昼間人口分布	平成27年国勢調査_平成26年経済センサス_基礎調査リンク結果	2015年
時刻別滞留人口内訳	社会生活基本調査	2011年
市区町村別常住人口	福岡県住民基本台帳	2024年11月
市区町村別昼間人口	国勢調査	2020年

表Ⅲ. 2-2 時刻別滞留人口内訳

市区町村	滞留人口 (人)			市区町村	滞留人口 (人)		
	5時	12時	18時		5時	12時	18時
北九州市	936,360	920,142	926,629	宮若市	26,325	34,937	31,492
門司区	93,981	89,096	91,050	嘉麻市	35,763	31,449	33,175
若松区	80,482	81,159	80,888	朝倉市	50,256	56,543	54,028
戸畑区	57,810	57,077	57,370	みやま市	35,670	33,389	34,301
小倉北区	181,395	215,493	201,854	糸島市	100,206	88,390	93,116
小倉南区	210,311	188,428	197,181	那珂川市	51,037	46,789	48,488
八幡東区	65,377	68,269	67,112	宇美町	36,800	30,044	32,747
八幡西区	247,005	220,620	231,174	篠栗町	30,240	25,967	27,676
福岡市	1,609,206	1,674,545	1,648,409	志免町	45,144	45,405	45,301
東区	323,044	275,684	294,628	須恵町	28,860	36,532	33,463
博多区	248,351	350,030	309,358	新宮町	33,740	45,563	40,834
中央区	203,035	317,321	271,607	久山町	9,234	14,089	12,147
南区	270,721	226,282	244,057	粕屋町	50,414	65,035	59,187
西区	211,670	165,351	183,879	芦屋町	13,920	10,218	11,698
城南区	131,135	105,626	115,830	水巻町	29,023	33,447	31,678
早良区	221,251	234,251	229,051	岡垣町	31,101	24,220	26,972
大牟田市	111,393	108,881	109,886	遠賀町	18,362	18,798	18,624
久留米市	303,428	292,849	297,081	小竹町	7,152	7,452	7,332
直方市	56,950	60,057	58,814	鞍手町	15,550	15,678	15,627
飯塚市	126,416	121,711	123,593	桂川町	12,591	12,825	12,731
田川市	46,757	43,160	44,599	筑前町	29,251	28,151	28,591
柳川市	64,287	53,966	58,094	東峰村	1,848	1,664	1,737
八女市	60,472	59,541	59,914	大刀洗町	15,198	17,186	16,390
筑後市	48,541	48,203	48,338	大木町	13,569	13,241	13,372
大川市	33,371	31,668	32,349	広川町	20,370	23,370	22,170
行橋市	70,573	65,988	67,822	香春町	10,451	10,380	10,408
豊前市	24,352	22,479	23,228	添田町	8,758	6,551	7,434
中間市	40,503	36,792	38,276	糸田町	8,028	6,265	6,970
小郡市	60,174	44,215	50,599	川崎町	14,935	14,582	14,723
筑紫野市	102,978	84,758	92,046	大任町	5,071	5,646	5,416
春日市	111,422	85,858	96,084	赤村	2,880	2,595	2,709
大野城市	101,329	116,171	110,234	福智町	21,066	20,771	20,889
宗像市	97,200	83,060	88,716	荏田町	38,343	48,284	44,308
太宰府市	74,203	91,263	84,439	みやこ町	19,234	16,180	17,401
古賀市	58,742	53,052	55,328	吉富町	6,493	7,256	6,950
福津市	67,028	62,726	64,447	上毛町	7,305	6,490	6,816
うきは市	28,037	23,386	25,246	築上町	17,194	15,280	16,046
				計	5,135,105	5,105,133	5,117,122



図Ⅲ. 2-2 屋内外別滞留人口内訳

第Ⅲ編 被害想定

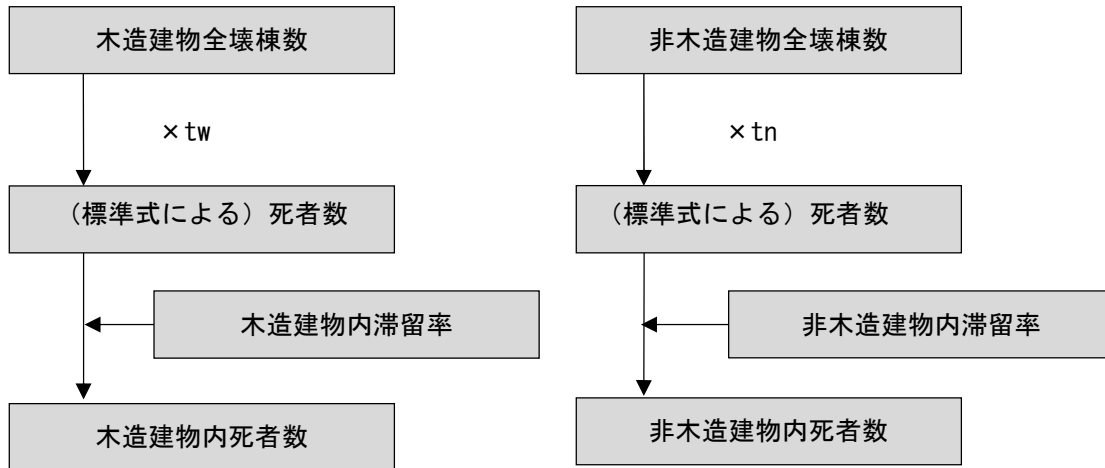
2. 人的被害想定(想定手法、結果)

2.3 建物倒壊による被害の想定

建物倒壊による人的被害は、建物被害棟数と人口データを基に死者数、負傷者数及び重傷者数(負傷者数の内数)を算出した。

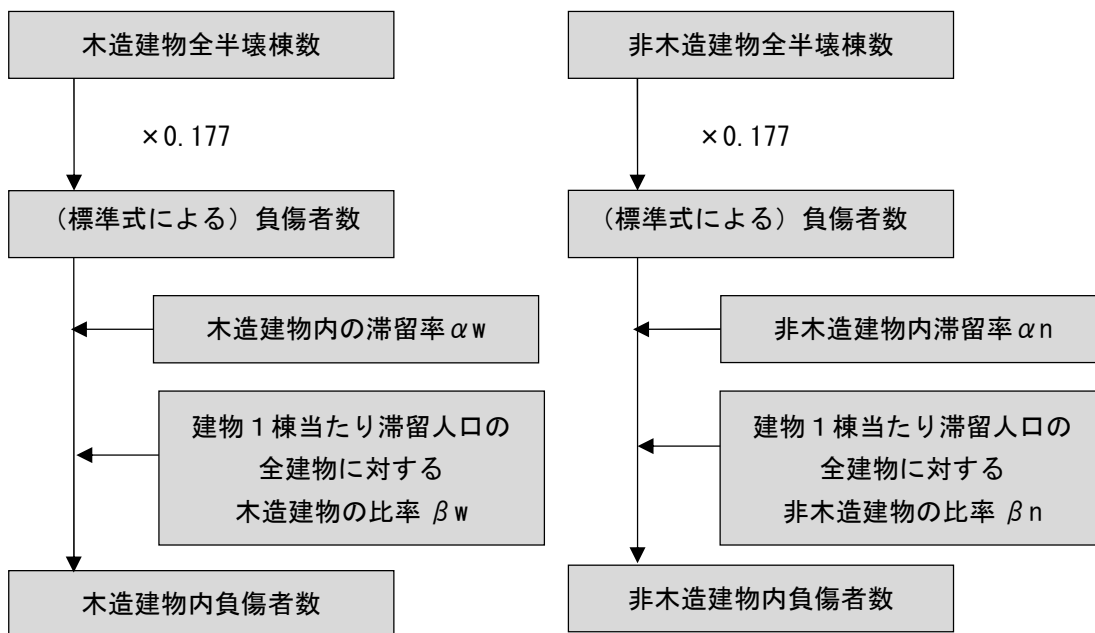
2.3.1 建物倒壊による被害の想定の流れ

(1) 建物倒壊による死者数想定の流れ



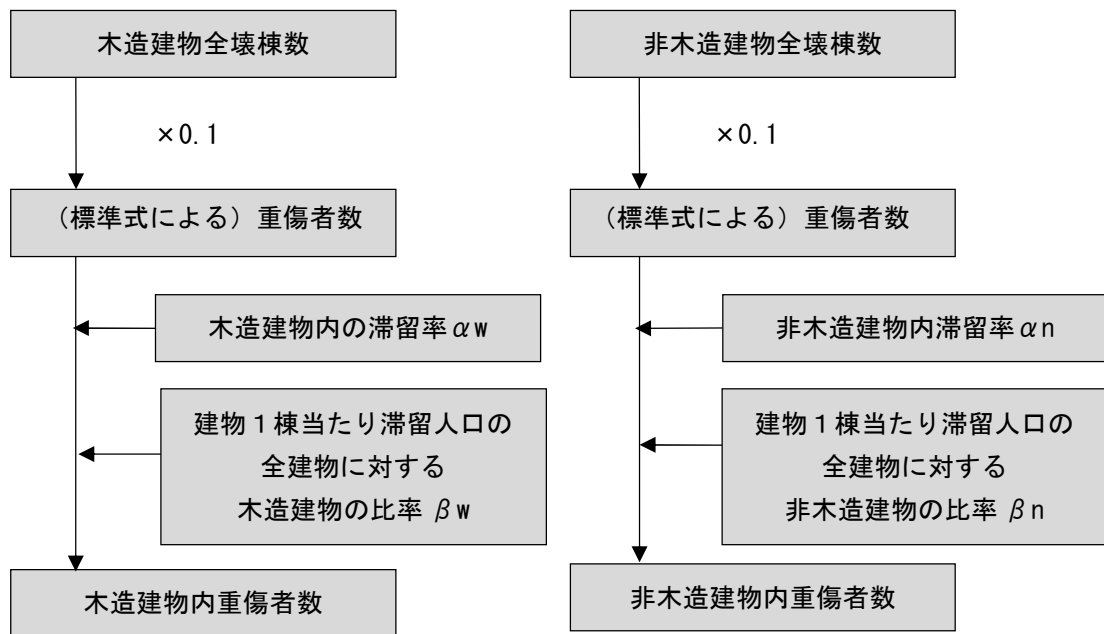
図Ⅲ.2-3 建物倒壊による死者数想定フロー(内閣府(2025))

(2) 建物倒壊による負傷者数想定の流れ



図Ⅲ.2-4 建物倒壊による負傷者数想定フロー(内閣府(2025))

(3) 建物倒壊による重傷者数（負傷者数の内数）想定の流れ



図Ⅲ.2-5 建物倒壊による重傷者数想定フロー（内閣府（2025））

2.3.2 建物倒壊による被害の想定手法

建物倒壊による人的被害は、内閣府（2025）に基づき以下の式により算出した。

(1) 死者数

$$(\text{木造建物内死者数}) = t_w \times (\text{揺れによる木造全壊棟数}) \times \alpha_w$$

$$(\text{非木造建物内死者数}) = t_n \times (\text{揺れによる非木造全壊棟数}) \times \alpha_n$$

$$t_w = 0.0676 \quad t_n = 0.00840 \times \frac{P_n0}{B_n} \div \frac{P_w0}{B_w}$$

表Ⅲ.2-3 係数の意味

意味	係数記号
木造全壊1棟当たりの死者数	t_w
非木造全壊1棟当たりの死者数	t_n
夜間人口（木造）	P_w0
夜間人口（非木造）	P_n0
建物棟数（木造）	B_w
建物棟数（非木造）	B_n

第Ⅲ編 被害想定

2.人的被害想定(想定手法、結果)

(2) 負傷者数

$$(\text{木造建物における負傷者数}) = 0.177 \times (\text{揺れによる木造全半壊棟数}) \times \alpha_w \times \beta_w$$

$$(\text{非木造建物における負傷者数}) = 0.177 \times (\text{揺れによる非木造全半壊棟数}) \times \alpha_n \times \beta_n$$

表Ⅲ.2-4 係数の意味

意味	係数
全半壊1棟当たりの負傷者数	0.177

(3) 重傷者数

$$(\text{木造建物における重傷者数}) = 0.1 \times (\text{揺れによる木造全壊棟数}) \times \alpha_w \times \beta_w$$

$$(\text{非木造建物における重傷者数}) = 0.1 \times (\text{揺れによる非木造全壊棟数}) \times \alpha_n \times \beta_n$$

表Ⅲ.2-5 係数の意味

意味	係数
全壊1棟当たりの重傷者数	0.1

(4) 共通する係数

$$\alpha_w = (\text{発生時刻の木造建物内滞留人口}) \div (\text{朝5時の木造建物内滞留人口})$$

$$\alpha_n = (\text{発生時刻の非木造建物内滞留人口}) \div (\text{朝5時の非木造建物内滞留人口})$$

$$\beta_w = (\text{木造建物1棟当たりの滞留人口}) \div (\text{全建物1棟当たりの滞留人口})$$

$$\beta_n = (\text{非木造建物1棟当たりの滞留人口}) \div (\text{全建物1棟当たりの滞留人口})$$

表Ⅲ.2-6 係数の意味

意味	係数記号
木造建物内滞留率	α_w
非木造建物内滞留率	α_n
建物1棟当たり滞留人口の全建物に対する木造建物の比率(時間別)	β_w
建物1棟当たり滞留人口の全建物に対する非木造建物の比率(時間別)	β_n

2.3.3 建物倒壊による被害の想定結果

(1) 建物倒壊による被害の想定結果

各想定地震における建物倒壊による全県の最大被害数は、表Ⅲ.2-7のとおりである。計算に使用した人口は、季節・時間帯によって数値が異なるため、各季節・時間帯のケースで被害数が異なる。表Ⅲ.2-7は、いずれも冬5時のケースである。「-」の表記は、「わずか」を示す。

表Ⅲ.2-7 建物倒壊による全県の最大被害数

地震	死者数	負傷者数	重傷者数
南海トラフ	0人	-	0人
小倉東断層	約 400人	約 5,500人	約 700人
福智山断層帯	約 300人	約 5,200人	約 500人
西山断層帯連動	約 1,500人	約 19,000人	約 2,600人
宇美断層	約 1,300人	約 12,000人	約 2,300人
警固断層帯連動	約 1,200人	約 14,000人	約 2,100人
日向峠-小笠木峠断層帯	約 400人	約 6,700人	約 700人
水縄断層帯	約 300人	約 4,900人	約 500人
基盤一定	約 7,600人	約 70,000人	約 13,000人

(2) 建物倒壊による被害の想定結果表

各想定地震の建物倒壊による人的被害を表Ⅲ.2-8～表Ⅲ.2-16に示す。計算に使用した人口は、季節・時間帯によって数値が異なるため、各季節・時間帯のケースで被害数が異なる。

想定結果表の市区町村毎の算定値は、四捨五入することにより整数化して表しているため、算定値を集計したものとは必ずしも一致しない点に留意が必要である。「-」の表記は、「わずか」を示す。

第Ⅲ編 被害想定

2.人的被害想定(想定手法、結果)

表Ⅲ.2-8 建物倒壊による死者数(冬5時) (人)

市区町村名	南海トラフ	小倉東断層	福智山断層帯	西山断層帯連動	宇美断層	警固断層帯連動	日向峠小笠木峠断層帯	水縄断層帯	基盤一定
北九州市	0	約400	約200	約20	0	0	0	0	約800
門司区	0	約100	-	-	0	0	0	0	約200
若松区	0	約20	-	-	0	0	0	0	約100
戸畑区	0	約20	-	0	0	0	0	0	約40
小倉北区	0	約70	-	-	0	0	0	0	約100
小倉南区	0	約90	-	-	0	0	0	0	約100
八幡東区	0	約20	-	-	0	0	0	0	約70
八幡西区	0	約30	約200	約10	0	0	0	0	約200
福岡市	0	0	-	約200	約500	約500	約200	-	約600
東区	0	0	-	約100	約100	約60	-	-	約100
博多区	0	0	-	約40	約200	約60	約30	-	約100
中央区	0	0	0	-	約50	約40	約10	-	約70
南区	0	0	0	約10	約90	約80	約20	-	約80
西区	0	0	0	-	約30	約90	約30	-	約100
城南区	0	0	0	-	約30	約40	約10	0	約40
早良区	0	0	0	-	約30	約100	約40	0	約60
大牟田市	0	0	0	0	0	-	0	0	約300
久留米市	0	0	0	約90	-	約80	約20	約200	約900
直方市	0	-	約20	約20	0	0	0	0	約100
飯塚市	0	0	-	約200	-	-	-	0	約100
田川市	0	-	-	約20	0	0	0	0	約40
柳川市	0	0	0	-	0	-	-	-	約900
八女市	0	0	0	-	0	-	-	-	約100
筑後市	0	0	0	-	0	-	-	-	約200
大川市	0	0	0	-	0	0	-	-	約600
行橋市	0	-	-	-	0	0	0	0	約200
豊前市	0	0	0	-	0	0	0	0	約50
中間市	0	-	約30	-	0	0	0	0	約70
小郡市	0	0	0	約20	-	約40	約10	約20	約200
筑紫野市	0	0	0	約20	約40	約90	約20	-	約50
春日市	0	0	0	約10	約200	約100	約50	0	約90
大野城市	0	0	0	約10	約90	約70	約20	-	約40
宗像市	0	-	-	約70	-	-	0	0	約80
太宰府市	0	0	0	約50	約100	約100	約40	-	約40
古賀市	0	0	0	-	0	0	0	0	約50
福津市	0	0	0	約40	-	-	0	0	約100
うきは市	0	0	0	約100	0	-	0	約50	約40
宮若市	0	-	-	約100	0	-	0	0	約50
嘉麻市	0	0	-	約40	0	0	0	0	約60
朝倉市	0	0	0	約200	-	約30	-	約50	約200
みやま市	0	0	0	-	0	-	-	-	約300
糸島市	0	0	0	-	-	約30	-	0	約200
那珂川市	0	0	0	-	-	約10	約20	0	約20
宇美町	0	0	0	-	約20	-	-	0	約10
篠栗町	0	0	0	約20	約20	-	-	0	約10
志免町	0	0	0	約30	約100	約20	-	0	約30
須恵町	0	0	0	約30	約50	-	-	0	約10
新宮町	0	0	0	-	-	-	0	0	約20
久山町	0	0	0	約10	-	-	0	0	-
粕屋町	0	0	0	約50	約100	約20	-	0	約20
芦屋町	0	-	-	-	0	0	0	0	約70
水巻町	0	-	-	-	0	0	0	0	約80
岡垣町	0	-	-	-	0	0	0	0	約30
遠賀町	0	-	-	-	0	0	0	0	約100
小竹町	0	0	-	約10	0	0	0	0	約30
鞍手町	0	-	-	約10	0	0	0	0	約50
桂川町	0	0	0	-	0	0	0	0	約10
筑前町	0	0	0	約20	-	-	-	-	約50
東峰村	0	0	0	約20	0	0	0	0	-
大刀洗町	0	0	0	約20	-	約60	-	約20	約100
大木町	0	0	0	-	0	-	-	-	約100
広川町	0	0	0	-	0	-	-	-	約10
香春町	0	-	-	-	0	0	0	0	約20
添田町	0	0	-	約40	0	-	0	-	約20
糸田町	0	-	-	-	0	0	0	0	約10
川崎町	0	0	-	-	0	0	0	0	約10
大任町	0	0	-	-	0	0	0	0	-
赤村	0	0	-	-	0	0	0	0	-
福智町	0	-	約10	-	0	0	0	0	約20
荊田町	0	-	-	-	0	0	0	0	約40
みやこ町	0	-	-	-	0	0	0	0	約40
吉富町	0	0	0	0	0	0	0	0	約20
上毛町	0	0	0	-	0	0	0	0	約20
築上町	0	0	0	-	0	0	0	0	約40
合計	0	約400	約300	約1,500	約1,300	約1,200	約400	約300	約7,600

第Ⅲ編 被害想定
2.人的被害想定(想定手法、結果)

表Ⅲ.2-9 建物倒壊による死者数(夏12時) (人)

市区町村名	南海トラフ	小倉東断層	福智山断層帯	西山断層帯運動	宇美断層	警固断層帯運動	日向峠小笠木峠断層帯	水縄断層帯	基盤一定
北九州市	0	約300	約200	約10	0	0	0	0	約700
門司区	0	約100	-	-	0	0	0	0	約100
若松区	0	約20	-	-	0	0	0	0	約100
戸畑区	0	約20	-	0	0	0	0	0	約30
小倉北区	0	約60	-	-	0	0	0	0	約90
小倉南区	0	約80	-	-	0	0	0	0	約100
八幡東区	0	約20	-	-	0	0	0	0	約60
八幡西区	0	約30	約100	約10	0	0	0	0	約100
福岡市	0	0	-	約200	約500	約400	約100	-	約500
東区	0	0	-	約100	約100	約50	-	-	約100
博多区	0	0	-	約40	約200	約50	約20	-	約100
中央区	0	0	0	-	約50	約30	約10	-	約60
南区	0	0	0	約10	約80	約70	約20	-	約70
西区	0	0	0	-	約20	約80	約30	-	約100
城南区	0	0	0	-	約20	約40	約10	0	約30
早良区	0	0	0	-	約30	約100	約40	0	約50
大牟田市	0	0	0	0	0	-	0	0	約200
久留米市	0	0	0	約70	-	約60	約20	約100	約800
直方市	0	-	約10	約20	0	0	0	0	約100
飯塚市	0	0	-	約100	-	-	-	0	約100
田川市	0	-	-	約10	0	0	0	0	約40
柳川市	0	0	0	-	0	-	-	-	約700
八女市	0	0	0	-	0	-	-	-	約100
筑後市	0	0	0	-	0	-	-	-	約100
大川市	0	0	0	-	0	0	-	-	約500
行橋市	0	-	-	-	0	0	0	0	約200
豊前市	0	0	0	-	0	0	0	0	約50
中間市	0	-	約30	-	0	0	0	0	約60
小郡市	0	0	0	約10	-	約30	-	約20	約200
筑紫野市	0	0	0	約20	約30	約70	約20	-	約40
春日市	0	0	0	約10	約100	約90	約40	0	約80
大野城市	0	0	0	-	約80	約60	約20	-	約40
宗像市	0	-	-	約60	-	-	0	0	約70
太宰府市	0	0	0	約50	約100	約100	約30	-	約30
古賀市	0	0	0	-	0	0	0	0	約40
福津市	0	0	0	約30	-	-	0	0	約80
うきは市	0	0	0	約100	0	-	0	約40	約40
宮若市	0	-	-	約100	0	-	0	0	約40
嘉麻市	0	0	-	約40	0	0	0	0	約50
朝倉市	0	0	0	約200	-	約30	-	約40	約100
みやま市	0	0	0	-	0	-	-	-	約200
糸島市	0	0	0	-	-	約30	-	0	約200
那珂川市	0	0	0	-	-	約10	約20	0	約20
宇美町	0	0	0	-	約10	-	-	0	約10
篠栗町	0	0	0	約10	約20	-	-	0	約10
志免町	0	0	0	約20	約80	約20	-	0	約20
須恵町	0	0	0	約20	約50	-	-	0	約10
新宮町	0	0	0	-	-	-	0	0	約20
久山町	0	0	0	-	-	-	0	0	-
粕屋町	0	0	0	約40	約90	約20	-	0	約10
芦屋町	0	-	-	-	0	0	0	0	約50
水巻町	0	-	-	-	0	0	0	0	約70
岡垣町	0	-	-	-	0	0	0	0	約20
遠賀町	0	-	-	-	0	0	0	0	約100
小竹町	0	0	-	-	0	0	0	0	約20
鞍手町	0	-	-	約10	0	0	0	0	約40
桂川町	0	0	0	-	0	0	0	0	約10
筑前町	0	0	0	約10	-	-	-	-	約40
東峰村	0	0	0	約20	0	0	0	0	-
大刀洗町	0	0	0	約10	-	約50	-	約20	約80
大木町	0	0	0	-	0	-	-	-	約100
広川町	0	0	0	-	0	-	-	-	約10
香春町	0	-	-	-	0	0	0	0	約10
添田町	0	0	-	約30	0	-	0	-	約10
糸田町	0	-	-	-	0	0	0	0	約10
川崎町	0	0	-	-	0	0	0	0	約10
大任町	0	0	-	-	0	0	0	0	-
赤村	0	0	-	-	0	0	0	0	-
福智町	0	-	約10	-	0	0	0	0	約10
荏田町	0	-	-	-	0	0	0	0	約30
みやこ町	0	-	-	-	0	0	0	0	約30
吉富町	0	0	0	0	0	0	0	0	約20
上毛町	0	0	0	-	0	0	0	0	約20
築上町	0	0	0	-	0	0	0	0	約30
合計	0	約300	約200	約1,300	約1,100	約1,000	約300	約300	約6,400

第Ⅲ編 被害想定

2.人的被害想定(想定手法、結果)

表Ⅲ.2-10 建物倒壊による死者数(冬18時) (人)

市区町村名	南海トラフ	小倉東断層	福智山断層帯	西山断層帯連動	宇美断層	警固断層帯連動	日向峠小笠木峠断層帯	水縄断層帯	基盤一定
北九州市	0	約400	約200	約10	0	0	0	0	約700
門司区	0	約100	-	-	0	0	0	0	約100
若松区	0	約20	-	-	0	0	0	0	約100
戸畑区	0	約20	-	0	0	0	0	0	約40
小倉北区	0	約60	-	-	0	0	0	0	約100
小倉南区	0	約80	-	-	0	0	0	0	約100
八幡東区	0	約20	-	-	0	0	0	0	約60
八幡西区	0	約30	約100	約10	0	0	0	0	約100
福岡市	0	0	-	約200	約500	約400	約100	-	約600
東区	0	0	-	約100	約100	約50	-	-	約100
博多区	0	0	-	約40	約200	約60	約20	-	約100
中央区	0	0	0	-	約50	約30	約10	-	約60
南区	0	0	0	約10	約80	約70	約20	-	約70
西区	0	0	0	-	約20	約80	約30	-	約100
城南区	0	0	0	-	約20	約40	約10	0	約30
早良区	0	0	0	-	約30	約100	約40	0	約60
大牟田市	0	0	0	0	0	-	0	0	約200
久留米市	0	0	0	約80	-	約70	約20	約100	約800
直方市	0	-	約10	約20	0	0	0	0	約100
飯塚市	0	0	-	約100	-	-	-	0	約100
田川市	0	-	-	約10	0	0	0	0	約40
柳川市	0	0	0	-	0	-	-	-	約800
八女市	0	0	0	-	0	-	-	-	約100
筑後市	0	0	0	-	0	-	-	-	約100
大川市	0	0	0	-	0	0	-	-	約500
行橋市	0	-	-	-	0	0	0	0	約200
豊前市	0	0	0	-	0	0	0	0	約50
中間市	0	-	約30	-	0	0	0	0	約60
小郡市	0	0	0	約10	-	約30	-	約20	約200
筑紫野市	0	0	0	約20	約30	約70	約20	-	約40
春日市	0	0	0	約10	約100	約100	約40	0	約80
大野城市	0	0	0	-	約80	約60	約20	-	約40
宗像市	0	-	-	約70	-	-	0	0	約70
太宰府市	0	0	0	約50	約100	約100	約30	-	約30
古賀市	0	0	0	-	0	0	0	0	約40
福津市	0	0	0	約30	-	-	0	0	約90
うきは市	0	0	0	約100	0	-	0	約40	約40
宮若市	0	-	-	約100	0	-	0	0	約50
嘉麻市	0	0	-	約40	0	0	0	0	約60
朝倉市	0	0	0	約200	-	約30	-	約40	約100
みやま市	0	0	0	-	0	-	-	-	約200
糸島市	0	0	0	-	-	約30	-	0	約200
那珂川市	0	0	0	-	-	約10	約20	0	約20
宇美町	0	0	0	-	約10	-	-	0	約10
篠栗町	0	0	0	約10	約20	-	-	0	約10
志免町	0	0	0	約20	約80	約20	-	0	約20
須恵町	0	0	0	約20	約50	-	-	0	約10
新宮町	0	0	0	-	-	-	0	0	約20
久山町	0	0	0	-	-	-	0	0	-
粕屋町	0	0	0	約40	約100	約20	-	0	約10
芦屋町	0	-	-	-	0	0	0	0	約60
水巻町	0	-	-	-	0	0	0	0	約70
岡垣町	0	-	-	-	0	0	0	0	約30
遠賀町	0	-	-	-	0	0	0	0	約100
小竹町	0	0	-	-	0	0	0	0	約20
鞍手町	0	-	-	約10	0	0	0	0	約40
桂川町	0	0	0	-	0	0	0	0	約10
筑前町	0	0	0	約10	-	-	-	-	約40
東峰村	0	0	0	約20	0	0	0	0	-
大刀洗町	0	0	0	約10	-	約50	-	約20	約80
大木町	0	0	0	-	0	-	-	-	約100
広川町	0	0	0	-	0	-	-	-	約10
香春町	0	-	-	-	0	0	0	0	約20
添田町	0	0	-	約30	0	-	0	-	約10
糸田町	0	-	-	-	0	0	0	0	約10
川崎町	0	0	-	-	0	0	0	0	約10
大任町	0	0	-	-	0	0	0	0	-
赤村	0	0	-	-	0	0	0	0	-
福智町	0	-	約10	-	0	0	0	0	約10
荻田町	0	-	-	-	0	0	0	0	約30
みやこ町	0	-	-	-	0	0	0	0	約30
吉富町	0	0	0	0	0	0	0	0	約20
上毛町	0	0	0	-	0	0	0	0	約20
築上町	0	0	0	-	0	0	0	0	約30
合計	0	約400	約300	約1,400	約1,100	約1,100	約300	約300	約6,600

第Ⅲ編 被害想定
2.人的被害想定(想定手法、結果)

表Ⅲ.2-11 建物倒壊による負傷者数(冬5時) (人)

市区町村名	南海トラフ	小倉東断層	福智山断層帯	西山断層帯連動	宇美断層	警固断層帯連動	日向峠小笠木峠断層帯	水縄断層帯	基盤一定
北九州市	0	約5,100	約3,000	約500	-	-	0	0	約11,000
門司区	0	約1,100	約100	約20	0	0	0	0	約1,700
若松区	0	約300	約200	約40	-	0	0	0	約1,300
戸畑区	0	約400	約40	-	0	0	0	0	約600
小倉北区	0	約1,000	約90	-	0	0	0	0	約1,600
小倉南区	0	約1,200	約300	約60	-	-	0	0	約2,000
八幡東区	0	約400	約200	約10	0	0	0	0	約1,100
八幡西区	0	約700	約1,900	約400	-	-	0	0	約2,300
福岡市	0	-	約30	約2,800	約5,300	約5,200	約2,600	約100	約7,200
東区	0	-	-	約1,300	約1,200	約800	約200	約20	約1,400
博多区	0	0	約10	約600	約1,400	約800	約500	約50	約1,200
中央区	0	-	-	約200	約600	約500	約300	約20	約700
南区	0	0	-	約300	約900	約900	約400	約10	約1,100
西区	0	0	-	約200	約400	約800	約500	-	約1,200
城南区	0	0	-	約60	約300	約400	約200	-	約600
早良区	0	0	-	約100	約500	約1,000	約600	-	約1,000
大牟田市	0	0	0	-	-	-	-	-	約2,800
久留米市	0	0	-	約1,500	約200	約900	約700	約2,100	約6,500
直方市	0	約50	約300	約300	-	-	-	0	約1,000
飯塚市	0	-	約200	約1,700	約20	約20	-	-	約1,900
田川市	0	約10	約200	約300	-	-	-	-	約700
柳川市	-	0	0	約30	-	約40	約60	約30	約4,000
八女市	0	0	0	約70	0	約60	約30	約200	約2,000
筑後市	0	0	0	約50	-	約30	約70	約100	約1,300
大川市	0	0	0	約40	-	約30	約60	約20	約2,900
行橋市	0	約200	約100	約100	-	-	0	-	約1,800
豊前市	0	0	-	約10	0	0	0	0	約800
中間市	0	約70	約400	約100	0	-	0	0	約700
小郡市	0	0	-	約300	約80	約400	約200	約300	約1,300
筑紫野市	0	0	-	約400	約500	約800	約300	約100	約800
春日市	0	0	-	約300	約1,400	約1,200	約700	約10	約1,200
大野城市	0	0	-	約300	約1,000	約900	約400	約40	約700
宗像市	0	-	約30	約900	-	約10	-	0	約1,100
太宰府市	0	0	0	約700	約1,100	約1,200	約600	約200	約600
古賀市	0	0	0	約200	-	-	0	0	約600
福津市	0	0	-	約500	-	約20	0	0	約900
うきは市	0	0	-	約900	-	約30	-	約500	約600
宮若市	0	-	約100	約1,000	-	-	-	0	約700
嘉麻市	0	0	-	約600	-	-	0	-	約900
朝倉市	-	0	-	約1,300	約30	約400	約80	約600	約1,300
みやま市	0	0	0	約20	-	約10	約40	約40	約1,800
糸島市	0	0	-	約50	約50	約600	約200	-	約2,100
那珂川市	0	0	0	約20	約100	約200	約200	-	約300
宇美町	0	0	0	約100	約300	約70	約20	-	約200
篠栗町	0	0	-	約200	約200	約20	-	-	約300
志免町	0	0	-	約300	約700	約300	約100	-	約400
須恵町	0	0	-	約300	約400	約200	約30	-	約200
新宮町	0	0	0	約60	約10	約40	-	0	約300
久山町	0	0	-	約100	約40	-	-	0	約100
粕屋町	0	0	-	約500	約800	約300	約80	-	約300
芦屋町	0	-	約40	約20	0	0	0	0	約400
水巻町	0	-	約80	約40	0	0	0	0	約600
岡垣町	0	-	約40	約100	-	-	0	0	約400
遠賀町	0	-	約90	約80	-	-	0	0	約800
小竹町	0	-	約60	約100	-	-	0	0	約200
鞍手町	0	-	約100	約200	-	-	0	0	約500
桂川町	0	0	-	約200	-	-	0	0	約200
筑前町	0	0	0	約200	約20	約80	約20	約90	約600
東峰村	0	0	0	約200	0	0	0	-	約90
大刀洗町	0	0	0	約200	約30	約500	約70	約300	約600
大木町	-	0	0	約20	-	約20	約10	約20	約700
広川町	0	0	0	約20	-	約20	約20	約60	約300
香春町	0	-	約40	約30	-	-	-	-	約300
添田町	0	-	約10	約300	-	-	-	-	約300
糸田町	0	-	約90	約90	-	-	0	0	約200
川崎町	0	-	-	約80	-	-	0	-	約200
大任町	0	-	約20	約80	0	-	0	-	約90
赤村	0	-	-	-	0	0	0	0	約80
福智町	0	-	約200	約80	-	-	-	-	約300
荏田町	0	約20	-	-	0	-	0	0	約400
みやこ町	0	-	約10	約10	0	-	0	0	約600
吉富町	0	0	-	-	0	0	0	0	約200
上毛町	-	-	-	-	0	-	0	0	約300
築上町	0	-	-	約10	0	0	0	0	約600
合計	-	約5,500	約5,200	約19,000	約12,000	約14,000	約6,700	約4,900	約70,000

第Ⅲ編 被害想定

2.人的被害想定(想定手法、結果)

表Ⅲ.2-12 建物倒壊による負傷者数(夏12時) (人)

市区町村名	南海トラフ	小倉東断層	福智山断層帯	西山断層帯連動	宇美断層	警固断層帯連動	日向峠小笠木峠断層帯	水縄断層帯	基盤一定
北九州市	0	約4,100	約2,500	約500	-	-	0	0	約8,200
門司区	0	約900	約100	約20	0	0	0	0	約1,300
若松区	0	約300	約200	約50	-	0	0	0	約1,000
戸畑区	0	約300	約40	-	0	0	0	0	約400
小倉北区	0	約800	約80	-	0	0	0	0	約1,200
小倉南区	0	約1,000	約300	約70	-	-	0	0	約1,600
八幡東区	0	約300	約200	約10	0	0	0	0	約900
八幡西区	0	約600	約1,600	約400	-	-	0	0	約1,800
福岡市	0	-	約40	約2,300	約4,400	約4,300	約2,200	約100	約5,900
東区	0	-	約10	約1,000	約1,000	約600	約200	約20	約1,200
博多区	0	0	約20	約500	約1,200	約600	約400	約50	約900
中央区	0	-	-	約200	約500	約400	約200	約20	約600
南区	0	0	-	約200	約700	約700	約400	約20	約900
西区	0	0	-	約200	約400	約700	約400	-	約1,000
城南区	0	0	-	約50	約300	約300	約200	-	約500
早良区	0	0	-	約100	約400	約800	約500	-	約800
大牟田市	0	0	0	-	-	-	-	-	約2,200
久留米市	0	0	-	約1,200	約200	約800	約600	約1,700	約5,200
直方市	0	約60	約300	約300	-	-	-	0	約900
飯塚市	0	-	約200	約1,300	約30	約30	-	-	約1,600
田川市	0	約10	約200	約300	-	-	-	-	約600
柳川市	-	0	0	約50	-	約50	約70	約40	約3,300
八女市	0	0	0	約80	0	約60	約40	約200	約1,500
筑後市	0	0	0	約60	-	約40	約70	約100	約1,000
大川市	0	0	0	約50	-	約40	約70	約30	約2,400
行橋市	0	約200	約100	約100	-	-	0	-	約1,400
豊前市	0	0	-	約30	0	0	0	0	約600
中間市	0	約70	約300	約100	0	-	0	0	約600
小郡市	0	0	-	約200	約80	約300	約200	約200	約1,000
筑紫野市	0	0	-	約300	約400	約600	約300	約90	約600
春日市	0	0	-	約300	約1,100	約900	約500	約20	約900
大野城市	0	0	-	約300	約800	約700	約300	約40	約600
宗像市	0	-	約40	約800	約10	約20	-	0	約900
太宰府市	0	0	0	約600	約900	約900	約500	約200	約500
古賀市	0	0	0	約200	約10	約20	0	0	約500
福津市	0	0	-	約400	約10	約20	0	0	約800
うきは市	0	0	-	約800	-	約40	-	約400	約400
宮若市	0	約10	約100	約800	-	-	-	0	約600
嘉麻市	0	0	-	約500	-	-	0	-	約700
朝倉市	-	0	-	約1,100	約40	約400	約80	約500	約1,100
みやま市	0	0	0	約40	-	約20	約40	約50	約1,500
糸島市	0	0	-	約60	約60	約500	約200	-	約1,600
那珂川市	0	0	0	約20	約100	約200	約200	-	約300
宇美町	0	0	0	約100	約200	約70	約30	-	約200
篠栗町	0	0	-	約200	約200	約20	-	-	約200
志免町	0	0	-	約300	約600	約200	約90	-	約300
須恵町	0	0	-	約200	約400	約100	約40	-	約200
新宮町	0	0	0	約60	約10	約40	-	0	約200
久山町	0	0	-	約90	約40	-	-	0	約90
粕屋町	0	0	-	約400	約700	約300	約70	-	約200
芦屋町	0	約10	約30	約20	0	0	0	0	約300
水巻町	0	約10	約70	約50	0	0	0	0	約500
岡垣町	0	-	約40	約100	-	-	0	0	約400
遠賀町	0	約10	約80	約70	-	-	0	0	約600
小竹町	0	-	約50	約100	-	-	0	0	約200
鞍手町	0	-	約100	約200	-	-	0	0	約400
桂川町	0	0	-	約100	-	-	0	0	約200
筑前町	0	0	0	約200	約20	約80	約20	約80	約500
東峰村	0	0	0	約100	0	0	0	-	約70
大刀洗町	0	0	0	約200	約30	約400	約60	約200	約500
大木町	-	0	0	約20	-	約20	約20	約20	約600
広川町	0	0	0	約20	-	約30	約20	約60	約200
香春町	0	-	約40	約30	-	-	-	-	約200
添田町	0	-	約20	約300	-	-	-	-	約200
糸田町	0	-	約80	約70	-	-	0	0	約100
川崎町	0	-	-	約70	-	-	0	-	約200
大任町	0	-	約20	約70	0	-	0	-	約80
赤村	0	-	-	-	0	0	0	0	約70
福智町	0	約10	約200	約80	-	-	-	-	約200
荻田町	0	約30	約10	-	0	-	0	0	約300
みやこ町	0	-	約20	約20	0	-	0	0	約500
吉富町	0	0	-	-	0	0	0	0	約200
上毛町	-	-	-	-	0	-	0	0	約200
築上町	0	-	-	約20	0	0	0	0	約500
合計	-	約4,600	約4,500	約16,000	約10,000	約11,000	約5,800	約4,200	約56,000

第Ⅲ編 被害想定
2.人的被害想定(想定手法、結果)

表Ⅲ. 2-13 建物倒壊による負傷者数 (冬 18 時) (人)

市区町村名	南海トラフ	小倉東断層	福智山断層帯	西山断層帯連動	宇美断層	警固断層帯連動	日向峠小笠木峠断層帯	水縄断層帯	基盤一定
北九州市	0	約4,200	約2,500	約500	-	-	0	0	約8,600
門司区	0	約900	約100	約20	0	0	0	0	約1,300
若松区	0	約300	約200	約40	-	0	0	0	約1,000
戸畑区	0	約300	約30	-	0	0	0	0	約500
小倉北区	0	約800	約80	-	0	0	0	0	約1,300
小倉南区	0	約1,000	約300	約60	-	-	0	0	約1,600
八幡東区	0	約300	約200	約10	0	0	0	0	約900
八幡西区	0	約600	約1,600	約300	-	-	0	0	約1,900
福岡市	0	-	約30	約2,300	約4,400	約4,300	約2,200	約100	約5,900
東区	0	-	-	約1,000	約1,000	約600	約200	約20	約1,200
博多区	0	0	約10	約500	約1,200	約600	約400	約50	約900
中央区	0	-	-	約200	約500	約400	約200	約20	約600
南区	0	0	-	約200	約700	約700	約400	約10	約900
西区	0	0	-	約200	約400	約700	約400	-	約1,000
城南区	0	0	-	約50	約300	約300	約200	-	約500
早良区	0	0	-	約100	約400	約800	約500	-	約800
大牟田市	0	0	0	-	-	-	-	-	約2,300
久留米市	0	0	-	約1,200	約200	約800	約600	約1,700	約5,300
直方市	0	約50	約300	約300	-	-	-	0	約900
飯塚市	0	-	約200	約1,400	約30	約30	-	-	約1,600
田川市	0	約10	約200	約300	-	-	-	-	約600
柳川市	-	0	0	約40	-	約40	約60	約30	約3,300
八女市	0	0	0	約70	0	約50	約30	約200	約1,600
筑後市	0	0	0	約50	-	約40	約70	約100	約1,100
大川市	0	0	0	約40	-	約40	約60	約20	約2,300
行橋市	0	約200	約100	約100	-	-	0	-	約1,500
豊前市	0	0	-	約20	0	0	0	0	約600
中間市	0	約60	約300	約100	0	-	0	0	約600
小郡市	0	0	-	約200	約70	約400	約200	約200	約1,000
筑紫野市	0	0	-	約300	約400	約600	約300	約90	約600
春日市	0	0	-	約300	約1,100	約900	約600	約20	約1,000
大野城市	0	0	-	約300	約800	約700	約300	約40	約600
宗像市	0	-	約40	約800	-	約20	-	0	約900
太宰府市	0	0	0	約600	約900	約1,000	約500	約200	約500
古賀市	0	0	0	約200	約10	約10	0	0	約500
福津市	0	0	-	約400	-	約20	0	0	約800
うきは市	0	0	-	約800	-	約30	-	約400	約500
宮若市	0	-	約100	約800	-	-	-	0	約600
嘉麻市	0	0	-	約500	-	-	0	-	約800
朝倉市	-	0	-	約1,100	約30	約400	約70	約500	約1,000
みやま市	0	0	0	約30	-	約10	約40	約40	約1,500
糸島市	0	0	-	約50	約50	約500	約200	-	約1,700
那珂川市	0	0	0	約20	約100	約200	約200	-	約300
宇美町	0	0	0	約100	約200	約70	約30	-	約200
篠栗町	0	0	-	約200	約200	約20	-	-	約200
志免町	0	0	-	約300	約600	約300	約90	-	約300
須恵町	0	0	-	約200	約400	約100	約30	-	約200
新宮町	0	0	0	約60	約10	約40	-	0	約200
久山町	0	0	-	約90	約40	-	-	0	約90
粕屋町	0	0	-	約400	約700	約300	約70	-	約200
芦屋町	0	-	約30	約20	0	0	0	0	約300
水巻町	0	-	約70	約40	0	0	0	0	約500
岡垣町	0	-	約40	約100	-	-	0	0	約400
遠賀町	0	-	約80	約70	-	-	0	0	約600
小竹町	0	-	約50	約100	-	-	0	0	約200
鞍手町	0	-	約100	約200	-	-	0	0	約400
桂川町	0	0	-	約100	-	-	0	0	約200
筑前町	0	0	0	約200	約20	約70	約20	約80	約500
東峰村	0	0	0	約100	0	0	0	-	約70
大刀洗町	0	0	0	約200	約30	約400	約60	約200	約500
大木町	-	0	0	約20	-	約20	約10	約20	約600
広川町	0	0	0	約20	-	約30	約20	約60	約200
香春町	0	-	約40	約30	-	-	-	-	約200
添田町	0	-	約10	約300	-	-	-	-	約200
糸田町	0	-	約80	約80	-	-	0	0	約100
川崎町	0	-	-	約70	-	-	0	-	約200
大任町	0	-	約20	約70	0	-	0	-	約80
赤村	0	-	-	-	0	0	0	0	約70
福智町	0	-	約200	約80	-	-	-	-	約200
荏田町	0	約20	-	-	0	-	0	0	約300
みやこ町	0	-	約10	約10	0	-	0	0	約500
吉富町	0	0	-	-	0	0	0	0	約200
上毛町	-	-	-	-	0	-	0	0	約200
築上町	0	-	-	約20	0	0	0	0	約500
合計	-	約4,600	約4,500	約16,000	約10,000	約11,000	約5,700	約4,100	約57,000

第Ⅲ編 被害想定

2.人的被害想定(想定手法、結果)

表Ⅲ.2-14 建物倒壊による重傷者数(冬5時) (人)

市区町村名	南海トラフ	小倉東断層	福智山断層帯	西山断層帯連動	宇美断層	警固断層帯連動	日向峠小笠木峠断層帯	水縄断層帯	基盤一定
北九州市	0	約700	約300	約30	0	0	0	0	約1,500
門司区	0	約300	-	-	0	0	0	0	約300
若松区	0	約30	約10	-	0	0	0	0	約200
戸畑区	0	約40	-	0	0	0	0	0	約70
小倉北区	0	約100	-	-	0	0	0	0	約200
小倉南区	0	約100	約20	-	0	0	0	0	約200
八幡東区	0	約40	約20	-	0	0	0	0	約100
八幡西区	0	約60	約300	約30	0	0	0	0	約300
福岡市	0	0	-	約400	約1,000	約900	約300	-	約1,200
東区	0	0	-	約200	約200	約100	約10	-	約200
博多区	0	0	-	約90	約400	約100	約60	-	約300
中央区	0	0	0	約20	約100	約80	約30	-	約200
南区	0	0	0	約30	約200	約100	約40	-	約100
西区	0	0	0	約10	約50	約100	約60	-	約200
城南区	0	0	0	-	約40	約80	約20	0	約60
早良区	0	0	0	-	約70	約200	約80	0	約100
大牟田市	0	0	0	0	0	-	0	0	約500
久留米市	0	0	0	約200	-	約100	約40	約300	約1,600
直方市	0	-	約30	約30	0	0	0	0	約200
飯塚市	0	0	約10	約300	-	-	-	0	約200
田川市	0	-	約10	約30	0	0	0	0	約70
柳川市	0	0	0	-	0	-	-	-	約1,400
八女市	0	0	0	-	0	-	-	-	約200
筑後市	0	0	0	-	0	-	-	-	約300
大川市	0	0	0	-	0	0	-	-	約1,000
行橋市	0	約10	-	-	0	0	0	0	約300
豊前市	0	0	0	-	0	0	0	0	約80
中間市	0	-	約50	-	0	0	0	0	約100
小郡市	0	0	0	約30	-	約60	約20	約30	約300
筑紫野市	0	0	0	約40	約60	約100	約40	-	約90
春日市	0	0	0	約30	約200	約200	約90	0	約200
大野城市	0	0	0	約30	約200	約100	約50	-	約100
宗像市	0	-	-	約100	-	-	0	0	約100
太宰府市	0	0	0	約90	約200	約200	約70	約10	約70
古賀市	0	0	0	約20	0	0	0	0	約80
福津市	0	0	0	約60	-	-	0	0	約200
うきは市	0	0	0	約200	0	-	0	約80	約70
宮若市	0	-	-	約200	0	-	0	0	約80
嘉麻市	0	0	-	約70	0	0	0	0	約100
朝倉市	0	0	0	約300	-	約50	-	約80	約300
みやま市	0	0	0	-	0	-	-	-	約400
糸島市	0	0	0	-	-	約60	約20	0	約300
那珂川市	0	0	0	-	約10	約30	約30	0	約30
宇美町	0	0	0	約10	約30	-	-	0	約20
篠栗町	0	0	0	約30	約30	-	-	0	約30
志免町	0	0	0	約50	約200	約40	-	0	約50
須恵町	0	0	0	約50	約90	約20	-	0	約20
新宮町	0	0	0	-	-	-	0	0	約40
久山町	0	0	0	約20	-	-	0	0	-
粕屋町	0	0	0	約80	約200	約50	-	0	約40
芦屋町	0	-	-	-	0	0	0	0	約100
水巻町	0	-	-	-	0	0	0	0	約100
岡垣町	0	-	-	約10	0	0	0	0	約50
遠賀町	0	-	-	-	0	0	0	0	約200
小竹町	0	0	-	約20	0	0	0	0	約40
鞍手町	0	-	約10	約20	0	0	0	0	約80
桂川町	0	0	0	約10	0	0	0	0	約20
筑前町	0	0	0	約30	-	-	-	約20	約80
東峰村	0	0	0	約40	0	0	0	0	-
大刀洗町	0	0	0	約30	-	約90	-	約40	約200
大木町	0	0	0	-	0	-	-	-	約200
広川町	0	0	0	-	0	-	-	-	約30
香春町	0	-	-	-	0	0	0	0	約30
添田町	0	0	-	約60	0	-	0	-	約20
糸田町	0	-	-	-	0	0	0	0	約20
川崎町	0	0	-	約10	0	0	0	0	約20
大任町	0	0	-	約10	0	0	0	0	-
赤村	0	0	-	-	0	0	0	0	-
福智町	0	-	約20	-	0	0	0	0	約30
荏田町	0	-	-	-	0	0	0	0	約60
みやこ町	0	-	-	-	0	0	0	0	約60
吉富町	0	0	0	0	0	0	0	0	約30
上毛町	0	0	0	-	0	0	0	0	約30
築上町	0	0	0	-	0	0	0	0	約60
合計	0	約700	約500	約2,600	約2,300	約2,100	約700	約500	約13,000

第Ⅲ編 被害想定
2.人的被害想定(想定手法、結果)

表Ⅲ. 2-15 建物倒壊による重傷者数(夏12時) (人)

市区町村名	南海トラフ	小倉東断層	福智山断層帯	西山断層帯連動	宇美断層	警固断層帯連動	日向峠小笠木峠断層帯	水縄断層帯	基盤一定
北九州市	0	約600	約300	約20	0	0	0	0	約1,200
門司区	0	約200	-	-	0	0	0	0	約200
若松区	0	約30	約10	-	0	0	0	0	約200
戸畑区	0	約30	-	0	0	0	0	0	約60
小倉北区	0	約100	-	-	0	0	0	0	約200
小倉南区	0	約100	約10	-	0	0	0	0	約200
八幡東区	0	約30	約20	-	0	0	0	0	約100
八幡西区	0	約60	約200	約20	0	0	0	0	約300
福岡市	0	0	-	約300	約800	約700	約300	-	約1,000
東区	0	0	-	約200	約200	約90	約10	-	約200
博多区	0	0	-	約70	約300	約100	約50	-	約200
中央区	0	0	0	約20	約100	約70	約30	-	約100
南区	0	0	0	約20	約100	約100	約40	-	約100
西区	0	0	0	約10	約40	約100	約50	-	約200
城南区	0	0	0	-	約40	約60	約20	0	約60
早良区	0	0	0	-	約60	約200	約70	0	約100
大牟田市	0	0	0	0	0	-	0	0	約400
久留米市	0	0	0	約100	-	約100	約30	約200	約1,200
直方市	0	-	約30	約30	0	0	0	0	約200
飯塚市	0	0	約10	約200	-	-	-	0	約200
田川市	0	-	約10	約30	0	0	0	0	約60
柳川市	0	0	0	-	0	-	-	-	約1,100
八女市	0	0	0	-	0	-	-	-	約200
筑後市	0	0	0	-	0	-	-	-	約200
大川市	0	0	0	-	0	0	-	-	約800
行橋市	0	約10	-	-	0	0	0	0	約300
豊前市	0	0	0	-	0	0	0	0	約70
中間市	0	-	約40	-	0	0	0	0	約90
小郡市	0	0	0	約20	-	約50	約20	約30	約200
筑紫野市	0	0	0	約30	約50	約100	約30	-	約80
春日市	0	0	0	約20	約200	約100	約70	0	約100
大野城市	0	0	0	約30	約100	約100	約40	-	約80
宗像市	0	-	-	約100	-	-	0	0	約100
太宰府市	0	0	0	約80	約200	約200	約60	約10	約60
古賀市	0	0	0	約20	0	0	0	0	約60
福津市	0	0	0	約50	-	-	0	0	約100
うきは市	0	0	0	約200	0	-	0	約60	約60
宮若市	0	-	-	約200	0	-	0	0	約70
嘉麻市	0	0	-	約60	0	0	0	0	約90
朝倉市	0	0	0	約200	-	約50	-	約70	約200
みやま市	0	0	0	-	0	-	-	-	約300
糸島市	0	0	0	-	-	約50	約20	0	約300
那珂川市	0	0	0	-	約10	約20	約30	0	約30
宇美町	0	0	0	約10	約30	-	-	0	約20
篠栗町	0	0	0	約20	約30	-	-	0	約20
志免町	0	0	0	約40	約100	約30	-	0	約40
須恵町	0	0	0	約40	約70	約20	-	0	約20
新宮町	0	0	0	-	-	-	0	0	約30
久山町	0	0	0	約10	-	-	0	0	-
粕屋町	0	0	0	約70	約100	約40	-	0	約30
芦屋町	0	-	-	-	0	0	0	0	約80
水巻町	0	-	-	-	0	0	0	0	約100
岡垣町	0	-	-	約10	0	0	0	0	約40
遠賀町	0	-	-	-	0	0	0	0	約200
小竹町	0	0	-	約10	0	0	0	0	約40
鞍手町	0	-	-	約20	0	0	0	0	約60
桂川町	0	0	0	約10	0	0	0	0	約20
筑前町	0	0	0	約20	-	-	-	約10	約70
東峰村	0	0	0	約30	0	0	0	0	-
大刀洗町	0	0	0	約30	-	約70	-	約30	約100
大木町	0	0	0	-	0	-	-	-	約200
広川町	0	0	0	-	0	-	-	-	約20
香春町	0	-	-	-	0	0	0	0	約20
添田町	0	0	-	約50	0	-	0	-	約20
糸田町	0	-	-	-	0	0	0	0	約20
川崎町	0	0	-	-	0	0	0	0	約20
大任町	0	0	-	-	0	0	0	0	-
赤村	0	0	-	-	0	0	0	0	-
福智町	0	-	約20	-	0	0	0	0	約20
荏田町	0	-	-	-	0	0	0	0	約50
みやこ町	0	-	-	-	0	0	0	0	約50
吉富町	0	0	0	-	0	0	0	0	約30
上毛町	0	0	0	-	0	0	0	0	約20
築上町	0	0	0	-	0	0	0	0	約50
合計	0	約600	約400	約2,200	約1,800	約1,700	約600	約500	約10,000

第Ⅲ編 被害想定

2.人的被害想定(想定手法、結果)

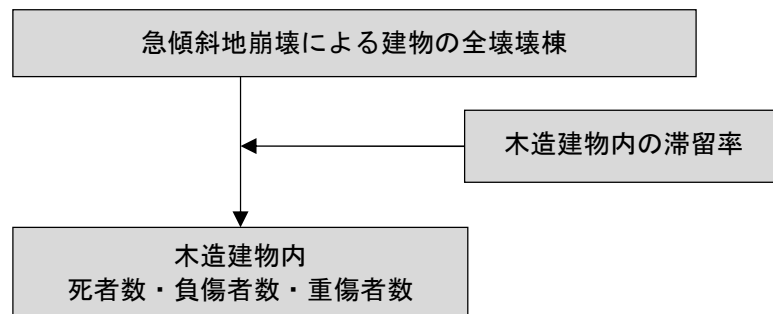
表Ⅲ.2-16 建物倒壊による重傷者数(冬18時) (人)

市区町村名	南海トラフ	小倉東断層	福智山断層帯	西山断層帯連動	宇美断層	警固断層帯連動	日向峠小笠木峠断層帯	水縄断層帯	基盤一定
北九州市	0	約600	約300	約20	0	0	0	0	約1,200
門司区	0	約200	-	-	0	0	0	0	約200
若松区	0	約30	約10	-	0	0	0	0	約200
戸畑区	0	約30	-	0	0	0	0	0	約60
小倉北区	0	約100	-	-	0	0	0	0	約200
小倉南区	0	約100	約10	-	0	0	0	0	約200
八幡東区	0	約30	約20	-	0	0	0	0	約100
八幡西区	0	約60	約200	約20	0	0	0	0	約300
福岡市	0	0	-	約300	約800	約800	約300	-	約1,000
東区	0	0	-	約200	約200	約90	-	-	約200
博多区	0	0	-	約70	約300	約100	約50	-	約200
中央区	0	0	0	約20	約100	約70	約30	-	約100
南区	0	0	0	約20	約100	約100	約40	-	約100
西区	0	0	0	約10	約40	約100	約50	-	約200
城南区	0	0	0	-	約40	約60	約20	0	約50
早良区	0	0	0	-	約60	約200	約70	0	約100
大牟田市	0	0	0	0	0	-	0	0	約400
久留米市	0	0	0	約100	-	約100	約30	約200	約1,300
直方市	0	-	約30	約30	0	0	0	0	約200
飯塚市	0	0	約10	約200	-	-	-	0	約200
田川市	0	-	約10	約30	0	0	0	0	約60
柳川市	0	0	0	-	0	-	-	-	約1,100
八女市	0	0	0	-	0	-	-	-	約200
筑後市	0	0	0	-	0	-	-	-	約200
大川市	0	0	0	-	0	0	-	-	約800
行橋市	0	約10	-	-	0	0	0	0	約300
豊前市	0	0	0	-	0	0	0	0	約70
中間市	0	-	約40	-	0	0	0	0	約100
小郡市	0	0	0	約20	-	約50	約20	約30	約200
筑紫野市	0	0	0	約30	約50	約100	約30	-	約70
春日市	0	0	0	約20	約200	約100	約70	0	約100
大野城市	0	0	0	約30	約200	約100	約40	-	約80
宗像市	0	-	-	約100	-	-	0	0	約100
太宰府市	0	0	0	約80	約200	約200	約60	約10	約60
古賀市	0	0	0	約10	0	0	0	0	約60
福津市	0	0	0	約50	-	-	0	0	約100
うきは市	0	0	0	約200	0	-	0	約60	約60
宮若市	0	-	-	約200	0	-	0	0	約70
嘉麻市	0	0	-	約60	0	0	0	0	約80
朝倉市	0	0	0	約200	-	約40	-	約60	約200
みやま市	0	0	0	-	0	-	-	-	約400
糸島市	0	0	0	-	-	約50	約10	0	約300
那珂川市	0	0	0	-	約10	約20	約30	0	約30
宇美町	0	0	0	-	約30	-	-	0	約20
篠栗町	0	0	0	約20	約30	-	-	0	約20
志免町	0	0	0	約40	約100	約30	-	0	約40
須恵町	0	0	0	約40	約70	約10	-	0	約20
新宮町	0	0	0	-	-	-	0	0	約30
久山町	0	0	0	約10	-	-	0	0	-
粕屋町	0	0	0	約70	約200	約40	-	0	約30
芦屋町	0	-	-	-	0	0	0	0	約80
水巻町	0	-	-	-	0	0	0	0	約100
岡垣町	0	-	-	約10	0	0	0	0	約40
遠賀町	0	-	-	-	0	0	0	0	約200
小竹町	0	0	-	約10	0	0	0	0	約40
鞍手町	0	-	-	約20	0	0	0	0	約70
桂川町	0	0	0	約10	0	0	0	0	約20
筑前町	0	0	0	約20	-	-	-	約10	約60
東峰村	0	0	0	約30	0	0	0	0	-
大刀洗町	0	0	0	約30	-	約80	-	約30	約100
大木町	0	0	0	-	0	-	-	-	約200
広川町	0	0	0	-	0	-	-	-	約20
香春町	0	-	-	-	0	0	0	0	約20
添田町	0	0	-	約50	0	-	0	-	約20
糸田町	0	-	-	-	0	0	0	0	約20
川崎町	0	0	-	約10	0	0	0	0	約20
大任町	0	0	-	-	0	0	0	0	-
赤村	0	0	-	-	0	0	0	0	-
福智町	0	-	約20	-	0	0	0	0	約20
荏田町	0	-	-	-	0	0	0	0	約50
みやこ町	0	-	-	-	0	0	0	0	約50
吉富町	0	0	0	0	0	0	0	0	約30
上毛町	0	0	0	-	0	0	0	0	約20
築上町	0	0	0	-	0	0	0	0	約50
合計	0	約600	約400	約2,200	約1,800	約1,800	約600	約500	約10,000

2.4 急傾斜地崩壊による被害の想定

急傾斜地崩壊による人的被害は、揺れにより引き起こされた斜面の崩壊により家屋が倒壊し、それに伴い死者、負傷者及び重傷者が発生する場合を想定した。

2.4.1 急傾斜地崩壊による被害の想定の流れ



図Ⅲ.2-6 急傾斜地崩壊による人的被害想定フロー（内閣府（2025）を基に作成）

2.4.2 急傾斜地崩壊による被害の想定手法

内閣府（2025）に基づき、昭和42年（1967年）から昭和56年（1981年）までの崖崩れの被害実態（平成3年東京都防災会議「東京における地震被害の想定に関する調査研究」による）から求められた以下の関係式により、人的被害を算出した。

（死者数）

$$= 0.098 \times (\text{急傾斜地崩壊による全壊棟数}) \times 0.7 \times (\text{木造建物内滞留人口比率})$$

（木造建物内滞留人口比率）

$$= (\text{発生時刻の木造建物内滞留人口}) \div (\text{木造建物内滞留人口の24時間平均})$$

（負傷者数） $= 1.25 \times (\text{死者数})$

（重傷者数） $= (\text{負傷者数}) \div 2$

表Ⅲ.2-17 係数の意味

意味	係数
大破建物内人口の死者数が占める割合	0.098
死者数に対する負傷者数の比率	1.25

第Ⅲ編 被害想定

2.人的被害想定(想定手法、結果)

2.4.3 急傾斜地崩壊による被害の想定結果

(1) 急傾斜地崩壊による被害の想定結果

各想定地震における急傾斜地崩壊による全県の最大被害数は、表Ⅲ.2-18のとおりである。計算に使用した人口は、季節・時間帯によって数値が異なるため、各季節・時間帯のケースで被害数が異なる。表Ⅲ.2-18は、いずれも冬5時のケースである。「-」の表記は、「わずか」を示す。

表Ⅲ.2-18 急傾斜地崩壊による全県の最大被害数

地震	死者数	負傷者数	重傷者数
南海トラフ	0人	0人	0人
小倉東断層	約 10人	約 20人	-
福智山断層帯	約 20人	約 20人	約 10人
西山断層帯連動	約 40人	約 50人	約 30人
宇美断層	約 10人	約 20人	-
警固断層帯連動	約 20人	約 20人	約 10人
日向峠-小笠木峠断層帯	約 10人	約 10人	-
水縄断層帯	-	-	-
基盤一定	約 70人	約 90人	約 40人

(2) 急傾斜地崩壊による被害の想定結果表

各想定地震の急傾斜地崩壊による人的被害を表Ⅲ.2-19～表Ⅲ.2-27に示す。計算に使用した人口は、季節・時間帯によって数値が異なるため、各季節・時間帯のケースで被害数が異なる。

想定結果表の市区町村毎の算定値は、四捨五入することにより整数化して表しているため、算定値を集計したものとは必ずしも一致しない点に留意が必要である。「-」の表記は、「わずか」を示す。

第Ⅲ編 被害想定
2.人的被害想定(想定手法、結果)

表Ⅲ.2-19 急傾斜地崩壊による死者数(冬5時) (人)

市区町村名	南海トラフ	小倉東断層	福智山断層帯	西山断層帯連動	宇美断層	警固断層帯連動	日向峠小笠木峠断層帯	水縄断層帯	基盤一定
北九州市	0	-	-	-	0	-	0	0	約10
門司区	0	-	-	-	0	0	0	0	-
若松区	0	-	-	-	0	0	0	0	-
戸畑区	0	-	-	-	0	0	0	0	-
小倉北区	0	-	-	-	0	0	0	0	-
小倉南区	0	-	-	-	0	-	0	0	-
八幡東区	0	-	-	-	0	0	0	0	-
八幡西区	0	-	-	-	0	0	0	0	-
福岡市	0	0	-	-	-	-	-	-	-
東区	0	0	-	-	-	-	-	-	-
博多区	0	0	-	-	-	-	-	-	-
中央区	0	0	-	-	-	-	-	-	-
南区	0	0	0	-	-	-	-	0	-
西区	0	0	-	-	-	-	-	-	-
城南区	0	0	0	-	-	-	-	0	-
早良区	0	0	0	-	-	-	-	-	-
大牟田市	0	0	0	-	0	-	-	-	-
久留米市	0	0	0	-	-	-	-	-	-
直方市	0	-	-	-	-	-	-	0	-
飯塚市	0	-	-	-	-	-	-	-	-
田川市	0	-	-	-	-	-	0	0	-
柳川市	0	0	0	0	0	0	0	0	0
八女市	0	0	0	-	0	-	-	-	-
筑後市	0	0	0	0	0	0	0	0	0
大川市	0	0	0	0	0	0	0	0	0
行橋市	0	-	-	-	0	0	0	0	-
豊前市	0	0	0	-	0	0	0	0	-
中間市	0	-	-	-	0	0	0	0	-
小郡市	0	0	0	-	0	-	-	-	-
筑紫野市	0	0	0	-	-	-	-	-	-
春日市	0	0	0	-	-	-	-	0	-
大野城市	0	0	0	-	-	-	-	-	-
宗像市	0	-	-	-	-	-	-	0	-
太宰府市	0	0	0	-	-	-	-	-	-
古賀市	0	0	0	-	-	-	0	0	-
福津市	0	0	-	-	-	-	0	0	-
うきは市	0	0	0	-	0	-	-	-	-
宮若市	0	-	-	-	-	-	0	0	-
嘉麻市	0	0	-	-	-	-	0	-	-
朝倉市	0	0	0	-	-	-	-	-	-
みやま市	0	0	0	-	0	-	-	-	-
糸島市	0	0	0	-	-	-	-	0	-
那珂川市	0	0	0	-	-	-	-	-	-
宇美町	0	0	0	-	-	-	-	-	-
篠栗町	0	0	0	-	-	-	-	0	-
志免町	0	0	-	-	-	-	-	-	-
須恵町	0	0	-	-	-	-	-	-	-
新宮町	0	0	0	-	-	-	-	0	-
久山町	0	0	-	-	-	-	-	0	-
粕屋町	0	0	-	-	-	-	-	-	-
芦屋町	0	-	-	-	0	0	0	0	-
水巻町	0	-	-	-	0	0	0	0	-
岡垣町	0	-	-	-	-	-	0	0	-
遠賀町	0	-	-	-	-	0	0	0	-
小竹町	0	-	-	-	-	-	0	0	-
鞍手町	0	-	-	-	0	0	0	0	-
桂川町	0	0	-	-	0	-	0	0	-
筑前町	0	0	0	-	-	-	-	-	-
東峰村	0	0	0	-	0	0	0	-	-
大刀洗町	0	0	0	0	0	0	0	0	0
大木町	0	0	0	0	0	0	0	0	0
広川町	0	0	0	-	0	-	-	-	-
香春町	0	-	-	-	-	0	0	0	-
添田町	0	-	-	-	-	-	0	-	-
糸田町	0	-	-	-	-	-	0	0	-
川崎町	0	0	-	-	0	-	0	-	-
大任町	0	-	-	-	0	-	0	-	-
赤村	0	0	-	-	0	0	0	-	-
福智町	0	-	-	-	-	-	0	-	-
荻田町	0	-	-	-	0	0	0	0	-
みやこ町	0	-	-	-	0	0	0	0	-
吉富町	0	0	-	-	0	0	0	0	-
上毛町	0	0	0	-	0	0	0	0	-
築上町	0	-	-	-	0	0	0	0	-
合計	0	約10	約20	約40	約10	約20	約10	-	約70

第Ⅲ編 被害想定

2.人的被害想定(想定手法、結果)

表Ⅲ. 2-20 急傾斜地崩壊による死者数(夏12時) (人)

市区町村名	南海トラフ	小倉東断層	福智山断層帯	西山断層帯連動	宇美断層	警固断層帯連動	日向峠小笠木峠断層帯	水縄断層帯	基盤一定
北九州市	0	-	-	-	0	-	0	0	-
門司区	0	-	-	-	0	0	0	0	-
若松区	0	-	-	-	0	0	0	0	-
戸畑区	0	-	-	-	0	0	0	0	-
小倉北区	0	-	-	-	0	0	0	0	-
小倉南区	0	-	-	-	0	-	0	0	-
八幡東区	0	-	-	-	0	0	0	0	-
八幡西区	0	-	-	-	0	0	0	0	-
福岡市	0	0	-	-	-	-	-	-	-
東区	0	0	-	-	-	-	-	-	-
博多区	0	0	-	-	-	-	-	-	-
中央区	0	0	-	-	-	-	-	-	-
南区	0	0	0	-	-	-	-	0	-
西区	0	0	-	-	-	-	-	-	-
城南区	0	0	0	-	-	-	-	0	-
早良区	0	0	0	-	-	-	-	-	-
大牟田市	0	0	0	-	0	-	-	-	-
久留米市	0	0	0	-	-	-	-	-	-
直方市	0	-	-	-	-	-	-	0	-
飯塚市	0	-	-	-	-	-	-	-	-
田川市	0	-	-	-	-	-	0	0	-
柳川市	0	0	0	0	0	0	0	0	0
八女市	0	0	0	-	0	-	-	-	-
筑後市	0	0	0	0	0	0	0	0	0
大川市	0	0	0	0	0	0	0	0	0
行橋市	0	-	-	-	0	0	0	0	-
豊前市	0	0	0	-	0	0	0	0	-
中間市	0	-	-	-	0	0	0	0	-
小郡市	0	0	0	-	0	-	-	-	-
筑紫野市	0	0	0	-	-	-	-	-	-
春日市	0	0	0	-	-	-	-	0	-
大野城市	0	0	0	-	-	-	-	-	-
宗像市	0	-	-	-	-	-	-	0	-
太宰府市	0	0	0	-	-	-	-	-	-
古賀市	0	0	0	-	-	-	0	0	-
福津市	0	0	-	-	-	-	0	0	-
うきは市	0	0	0	-	0	-	-	-	-
宮若市	0	-	-	-	-	-	0	0	-
嘉麻市	0	0	-	-	-	-	0	-	-
朝倉市	0	0	0	-	-	-	-	-	-
みやま市	0	0	0	-	0	-	-	-	-
糸島市	0	0	0	-	-	-	-	0	-
那珂川市	0	0	0	-	-	-	-	-	-
宇美町	0	0	0	-	-	-	-	-	-
篠栗町	0	0	0	-	-	-	-	0	-
志免町	0	0	-	-	-	-	-	-	-
須恵町	0	0	-	-	-	-	-	-	-
新宮町	0	0	0	-	-	-	-	0	-
久山町	0	0	-	-	-	-	-	0	-
粕屋町	0	0	-	-	-	-	-	-	-
芦屋町	0	-	-	-	0	0	0	0	-
水巻町	0	-	-	-	0	0	0	0	-
岡垣町	0	-	-	-	-	-	0	0	-
遠賀町	0	-	-	-	-	0	0	0	-
小竹町	0	-	-	-	-	-	0	0	-
鞍手町	0	-	-	-	0	0	0	0	-
桂川町	0	0	-	-	0	-	0	0	-
筑前町	0	0	0	-	-	-	-	-	-
東峰村	0	0	0	-	0	0	0	-	-
大刀洗町	0	0	0	0	0	0	0	0	0
大木町	0	0	0	0	0	0	0	0	0
広川町	0	0	0	-	0	-	-	-	-
香春町	0	-	-	-	-	0	0	0	-
添田町	0	-	-	-	-	-	0	-	-
糸田町	0	-	-	-	-	-	0	0	-
川崎町	0	0	-	-	0	-	0	-	-
大任町	0	-	-	-	0	-	0	-	-
赤村	0	0	-	-	0	0	0	-	-
福智町	0	-	-	-	-	-	0	-	-
荏田町	0	-	-	-	0	0	0	0	-
みやこ町	0	-	-	-	0	0	0	0	-
吉富町	0	0	-	-	0	0	0	0	-
上毛町	0	0	0	-	0	0	0	0	-
築上町	0	-	-	-	0	0	0	0	-
合計	0	約10	約10	約40	約10	約10	-	-	約60

第Ⅲ編 被害想定
2.人的被害想定(想定手法、結果)

表Ⅲ.2-21 急傾斜地崩壊による死者数(冬18時) (人)

市区町村名	南海トラフ	小倉東断層	福智山断層帯	西山断層帯連動	宇美断層	警固断層帯連動	日向峠小笠木峠断層帯	水縄断層帯	基盤一定
北九州市	0	-	-	-	0	-	0	0	約10
門司区	0	-	-	-	0	0	0	0	-
若松区	0	-	-	-	0	0	0	0	-
戸畑区	0	-	-	-	0	0	0	0	-
小倉北区	0	-	-	-	0	0	0	0	-
小倉南区	0	-	-	-	0	-	0	0	-
八幡東区	0	-	-	-	0	0	0	0	-
八幡西区	0	-	-	-	0	0	0	0	-
福岡市	0	0	-	-	-	-	-	-	-
東区	0	0	-	-	-	-	-	-	-
博多区	0	0	-	-	-	-	-	-	-
中央区	0	0	-	-	-	-	-	-	-
南区	0	0	0	-	-	-	-	0	-
西区	0	0	-	-	-	-	-	-	-
城南区	0	0	0	-	-	-	-	0	-
早良区	0	0	0	-	-	-	-	-	-
大牟田市	0	0	0	-	0	-	-	-	-
久留米市	0	0	0	-	-	-	-	-	-
直方市	0	-	-	-	-	-	-	0	-
飯塚市	0	-	-	-	-	-	-	-	-
田川市	0	-	-	-	-	-	0	0	-
柳川市	0	0	0	0	0	0	0	0	0
八女市	0	0	0	-	0	-	-	-	-
筑後市	0	0	0	0	0	0	0	0	0
大川市	0	0	0	0	0	0	0	0	0
行橋市	0	-	-	-	0	0	0	0	-
豊前市	0	0	0	-	0	0	0	0	-
中間市	0	-	-	-	0	0	0	0	-
小郡市	0	0	0	-	0	-	-	-	-
筑紫野市	0	0	0	-	-	-	-	-	-
春日市	0	0	0	-	-	-	-	0	-
大野城市	0	0	0	-	-	-	-	-	-
宗像市	0	-	-	-	-	-	-	0	-
太宰府市	0	0	0	-	-	-	-	-	-
古賀市	0	0	0	-	-	-	0	0	-
福津市	0	0	-	-	-	-	0	0	-
うきは市	0	0	0	-	0	-	-	-	-
宮若市	0	-	-	-	-	-	0	0	-
嘉麻市	0	0	-	-	-	-	0	-	-
朝倉市	0	0	0	-	-	-	-	-	-
みやま市	0	0	0	-	0	-	-	-	-
糸島市	0	0	0	-	-	-	-	0	-
那珂川市	0	0	0	-	-	-	-	-	-
宇美町	0	0	0	-	-	-	-	-	-
篠栗町	0	0	0	-	-	-	-	0	-
志免町	0	0	-	-	-	-	-	-	-
須恵町	0	0	-	-	-	-	-	-	-
新宮町	0	0	0	-	-	-	-	0	-
久山町	0	0	-	-	-	-	-	0	-
粕屋町	0	0	-	-	-	-	-	-	-
芦屋町	0	-	-	-	0	0	0	0	-
水巻町	0	-	-	-	0	0	0	0	-
岡垣町	0	-	-	-	-	-	0	0	-
遠賀町	0	-	-	-	-	0	0	0	-
小竹町	0	-	-	-	-	-	0	0	-
鞍手町	0	-	-	-	0	0	0	0	-
桂川町	0	0	-	-	0	-	0	0	-
筑前町	0	0	0	-	-	-	-	-	-
東峰村	0	0	0	-	0	0	0	-	-
大刀洗町	0	0	0	0	0	0	0	0	0
大木町	0	0	0	0	0	0	0	0	0
広川町	0	0	0	-	0	-	-	-	-
香春町	0	-	-	-	-	0	0	0	-
添田町	0	-	-	-	-	-	0	-	-
糸田町	0	-	-	-	-	-	0	0	-
川崎町	0	0	-	-	0	-	0	-	-
大任町	0	-	-	-	0	-	0	-	-
赤村	0	0	-	-	0	0	0	-	-
福智町	0	-	-	-	-	-	0	-	-
荏田町	0	-	-	-	-	0	0	0	-
みやこ町	0	-	-	-	0	0	0	0	-
吉富町	0	0	-	-	0	0	0	0	-
上毛町	0	0	0	-	0	0	0	0	-
築上町	0	-	-	-	0	0	0	0	-
合計	0	約10	約20	約40	約10	約10	約10	-	約60

第Ⅲ編 被害想定

2.人的被害想定(想定手法、結果)

表Ⅲ.2-22 急傾斜地崩壊による負傷者数(冬5時) (人)

市区町村名	南海トラフ	小倉東断層	福智山断層帯	西山断層帯連動	宇美断層	警固断層帯連動	日向峠小笠木峠断層帯	水縄断層帯	基盤一定
北九州市	0	約10	-	-	0	-	0	0	約10
門司区	0	-	-	-	0	0	0	0	-
若松区	0	-	-	-	0	0	0	0	-
戸畑区	0	-	-	-	0	0	0	0	-
小倉北区	0	-	-	-	0	0	0	0	-
小倉南区	0	-	-	-	0	-	0	0	-
八幡東区	0	-	-	-	0	0	0	0	-
八幡西区	0	-	-	-	0	0	0	0	-
福岡市	0	0	-	-	-	-	-	-	-
東区	0	0	-	-	-	-	-	-	-
博多区	0	0	-	-	-	-	-	-	-
中央区	0	0	-	-	-	-	-	-	-
南区	0	0	0	-	-	-	-	0	-
西区	0	0	-	-	-	-	-	-	-
城南区	0	0	0	-	-	-	-	0	-
早良区	0	0	0	-	-	-	-	-	-
大牟田市	0	0	0	-	0	-	-	-	-
久留米市	0	0	0	-	-	-	-	-	-
直方市	0	-	-	-	-	-	-	0	-
飯塚市	0	-	-	-	-	-	-	-	-
田川市	0	-	-	-	-	-	0	0	-
柳川市	0	0	0	0	0	0	0	0	0
八女市	0	0	0	-	0	-	-	-	-
筑後市	0	0	0	0	0	0	0	0	0
大川市	0	0	0	0	0	0	0	0	0
行橋市	0	-	-	-	0	0	0	0	-
豊前市	0	0	0	-	0	0	0	0	-
中間市	0	-	-	-	0	0	0	0	-
小郡市	0	0	0	-	0	-	-	-	-
筑紫野市	0	0	0	-	-	-	-	-	-
春日市	0	0	0	-	-	-	-	0	-
大野城市	0	0	0	-	-	-	-	-	-
宗像市	0	-	-	-	-	-	-	0	-
太宰府市	0	0	0	-	-	-	-	-	-
古賀市	0	0	0	-	-	-	0	0	-
福津市	0	0	-	-	-	-	0	0	-
うきは市	0	0	0	-	0	-	-	-	-
宮若市	0	-	-	-	-	-	0	0	-
嘉麻市	0	0	-	-	-	-	0	-	-
朝倉市	0	0	0	-	-	-	-	-	-
みやま市	0	0	0	-	0	-	-	-	-
糸島市	0	0	0	-	-	-	-	0	-
那珂川市	0	0	0	-	-	-	-	-	-
宇美町	0	0	0	-	-	-	-	-	-
篠栗町	0	0	0	-	-	-	-	0	-
志免町	0	0	-	-	-	-	-	-	-
須恵町	0	0	-	-	-	-	-	-	-
新宮町	0	0	0	-	-	-	-	0	-
久山町	0	0	-	-	-	-	-	0	-
粕屋町	0	0	-	-	-	-	-	-	-
芦屋町	0	-	-	-	0	0	0	0	-
水巻町	0	-	-	-	0	0	0	0	-
岡垣町	0	-	-	-	-	-	0	0	-
遠賀町	0	-	-	-	-	0	0	0	-
小竹町	0	-	-	-	-	-	0	0	-
鞍手町	0	-	-	-	0	0	0	0	-
桂川町	0	0	-	-	0	-	0	0	-
筑前町	0	0	0	-	-	-	-	-	-
東峰村	0	0	0	-	0	0	0	-	-
大刀洗町	0	0	0	0	0	0	0	0	0
大木町	0	0	0	0	0	0	0	0	0
広川町	0	0	0	-	0	-	-	-	-
香春町	0	-	-	-	-	0	0	0	-
添田町	0	-	-	-	-	-	0	-	-
糸田町	0	-	-	-	-	-	0	0	-
川崎町	0	0	-	-	0	-	0	-	-
大任町	0	-	-	-	0	-	0	-	-
赤村	0	0	-	-	0	0	0	-	-
福智町	0	-	-	-	-	-	0	-	-
荻田町	0	-	-	-	0	0	0	0	-
みやこ町	0	-	-	-	0	0	0	0	-
吉富町	0	0	-	-	0	0	0	0	-
上毛町	0	0	0	-	0	0	0	0	-
築上町	0	-	-	-	0	0	0	0	-
合計	0	約20	約20	約50	約20	約20	約10	-	約90

第Ⅲ編 被害想定
2.人的被害想定(想定手法、結果)

表Ⅲ. 2-23 急傾斜地崩壊による負傷者数(夏12時) (人)

市区町村名	南海トラフ	小倉東断層	福智山断層帯	西山断層帯連動	宇美断層	警固断層帯連動	日向峠小笠木峠断層帯	水縄断層帯	基盤一定
北九州市	0	-	-	-	0	-	0	0	約10
門司区	0	-	-	-	0	0	0	0	-
若松区	0	-	-	-	0	0	0	0	-
戸畑区	0	-	-	-	0	0	0	0	-
小倉北区	0	-	-	-	0	0	0	0	-
小倉南区	0	-	-	-	0	-	0	0	-
八幡東区	0	-	-	-	0	0	0	0	-
八幡西区	0	-	-	-	0	0	0	0	-
福岡市	0	0	-	-	-	-	-	-	-
東区	0	0	-	-	-	-	-	-	-
博多区	0	0	-	-	-	-	-	-	-
中央区	0	0	-	-	-	-	-	-	-
南区	0	0	0	-	-	-	-	0	-
西区	0	0	-	-	-	-	-	-	-
城南区	0	0	0	-	-	-	-	0	-
早良区	0	0	0	-	-	-	-	-	-
大牟田市	0	0	0	-	0	-	-	-	-
久留米市	0	0	0	-	-	-	-	-	-
直方市	0	-	-	-	-	-	-	0	-
飯塚市	0	-	-	-	-	-	-	-	-
田川市	0	-	-	-	-	-	0	0	-
柳川市	0	0	0	0	0	0	0	0	0
八女市	0	0	0	-	0	-	-	-	-
筑後市	0	0	0	0	0	0	0	0	0
大川市	0	0	0	0	0	0	0	0	0
行橋市	0	-	-	-	0	0	0	0	-
豊前市	0	0	0	-	0	0	0	0	-
中間市	0	-	-	-	0	0	0	0	-
小郡市	0	0	0	-	0	-	-	-	-
筑紫野市	0	0	0	-	-	-	-	-	-
春日市	0	0	0	-	-	-	-	0	-
大野城市	0	0	0	-	-	-	-	-	-
宗像市	0	-	-	-	-	-	-	0	-
太宰府市	0	0	0	-	-	-	-	-	-
古賀市	0	0	0	-	-	-	0	0	-
福津市	0	0	-	-	-	-	0	0	-
うきは市	0	0	0	-	0	-	-	-	-
宮若市	0	-	-	-	-	-	0	0	-
嘉麻市	0	0	-	-	-	-	0	-	-
朝倉市	0	0	0	-	-	-	-	-	-
みやま市	0	0	0	-	0	-	-	-	-
糸島市	0	0	0	-	-	-	-	0	-
那珂川市	0	0	0	-	-	-	-	-	-
宇美町	0	0	0	-	-	-	-	-	-
篠栗町	0	0	0	-	-	-	-	0	-
志免町	0	0	-	-	-	-	-	-	-
須恵町	0	0	-	-	-	-	-	-	-
新宮町	0	0	0	-	-	-	-	0	-
久山町	0	0	-	-	-	-	-	0	-
粕屋町	0	0	-	-	-	-	-	-	-
芦屋町	0	-	-	-	0	0	0	0	-
水巻町	0	-	-	-	0	0	0	0	-
岡垣町	0	-	-	-	-	-	0	0	-
遠賀町	0	-	-	-	-	0	0	0	-
小竹町	0	-	-	-	-	-	0	0	-
鞍手町	0	-	-	-	0	0	0	0	-
桂川町	0	0	-	-	0	-	0	0	-
筑前町	0	0	0	-	-	-	-	-	-
東峰村	0	0	0	-	0	0	0	-	-
大刀洗町	0	0	0	0	0	0	0	0	0
大木町	0	0	0	0	0	0	0	0	0
広川町	0	0	0	-	0	-	-	-	-
香春町	0	-	-	-	-	0	0	0	-
添田町	0	-	-	-	-	-	0	-	-
糸田町	0	-	-	-	-	-	0	0	-
川崎町	0	0	-	-	0	-	0	-	-
大任町	0	-	-	-	0	-	0	-	-
赤村	0	0	-	-	0	0	0	-	-
福智町	0	-	-	-	-	-	0	-	-
荏田町	0	-	-	-	0	0	0	0	-
みやこ町	0	-	-	-	0	0	0	0	-
吉富町	0	0	-	-	0	0	0	0	-
上毛町	0	0	0	-	0	0	0	0	-
築上町	0	-	-	-	0	0	0	0	-
合計	0	約10	約20	約40	約10	約20	約10	-	約70

第Ⅲ編 被害想定

2.人的被害想定(想定手法、結果)

表Ⅲ.2-24 急傾斜地崩壊による負傷者数(冬18時) (人)

市区町村名	南海トラフ	小倉東断層	福智山断層帯	西山断層帯連動	宇美断層	警固断層帯連動	日向峠小笠木峠断層帯	水縄断層帯	基盤一定
北九州市	0	約10	-	-	0	-	0	0	約10
門司区	0	-	-	-	0	0	0	0	-
若松区	0	-	-	-	0	0	0	0	-
戸畑区	0	-	-	-	0	0	0	0	-
小倉北区	0	-	-	-	0	0	0	0	-
小倉南区	0	-	-	-	0	-	0	0	-
八幡東区	0	-	-	-	0	0	0	0	-
八幡西区	0	-	-	-	0	0	0	0	-
福岡市	0	0	-	-	-	-	-	-	-
東区	0	0	-	-	-	-	-	-	-
博多区	0	0	-	-	-	-	-	-	-
中央区	0	0	-	-	-	-	-	-	-
南区	0	0	0	-	-	-	-	0	-
西区	0	0	-	-	-	-	-	-	-
城南区	0	0	0	-	-	-	-	0	-
早良区	0	0	0	-	-	-	-	-	-
大牟田市	0	0	0	-	0	-	-	-	-
久留米市	0	0	0	-	-	-	-	-	-
直方市	0	-	-	-	-	-	-	0	-
飯塚市	0	-	-	-	-	-	-	-	-
田川市	0	-	-	-	-	-	0	0	-
柳川市	0	0	0	0	0	0	0	0	0
八女市	0	0	0	-	0	-	-	-	-
筑後市	0	0	0	0	0	0	0	0	0
大川市	0	0	0	0	0	0	0	0	0
行橋市	0	-	-	-	0	0	0	0	-
豊前市	0	0	0	-	0	0	0	0	-
中間市	0	-	-	-	0	0	0	0	-
小郡市	0	0	0	-	0	-	-	-	-
筑紫野市	0	0	0	-	-	-	-	-	-
春日市	0	0	0	-	-	-	-	0	-
大野城市	0	0	0	-	-	-	-	-	-
宗像市	0	-	-	-	-	-	-	0	-
太宰府市	0	0	0	-	-	-	-	-	-
古賀市	0	0	0	-	-	-	0	0	-
福津市	0	0	-	-	-	-	0	0	-
うきは市	0	0	0	-	0	-	-	-	-
宮若市	0	-	-	-	-	-	0	0	-
嘉麻市	0	0	-	-	-	-	0	-	-
朝倉市	0	0	0	-	-	-	-	-	-
みやま市	0	0	0	-	0	-	-	-	-
糸島市	0	0	0	-	-	-	-	0	-
那珂川市	0	0	0	-	-	-	-	-	-
宇美町	0	0	0	-	-	-	-	-	-
篠栗町	0	0	0	-	-	-	-	0	-
志免町	0	0	-	-	-	-	-	-	-
須恵町	0	0	-	-	-	-	-	-	-
新宮町	0	0	0	-	-	-	-	0	-
久山町	0	0	-	-	-	-	-	0	-
粕屋町	0	0	-	-	-	-	-	-	-
芦屋町	0	-	-	-	0	0	0	0	-
水巻町	0	-	-	-	0	0	0	0	-
岡垣町	0	-	-	-	-	-	0	0	-
遠賀町	0	-	-	-	-	0	0	0	-
小竹町	0	-	-	-	-	-	0	0	-
鞍手町	0	-	-	-	0	0	0	0	-
桂川町	0	0	-	-	0	-	0	0	-
筑前町	0	0	0	-	-	-	-	-	-
東峰村	0	0	0	-	0	0	0	-	-
大刀洗町	0	0	0	0	0	0	0	0	0
大木町	0	0	0	0	0	0	0	0	0
広川町	0	0	0	-	0	-	-	-	-
香春町	0	-	-	-	-	0	0	0	-
添田町	0	-	-	-	-	-	0	-	-
糸田町	0	-	-	-	-	-	0	0	-
川崎町	0	0	-	-	0	-	0	-	-
大任町	0	-	-	-	0	-	0	-	-
赤村	0	0	-	-	0	0	0	-	-
福智町	0	-	-	-	-	-	0	-	-
荏田町	0	-	-	-	0	0	0	0	-
みやこ町	0	-	-	-	0	0	0	0	-
吉富町	0	0	-	-	0	0	0	0	-
上毛町	0	0	0	-	0	0	0	0	-
築上町	0	-	-	-	0	0	0	0	-
合計	0	約10	約20	約50	約20	約20	約10	-	約70

第Ⅲ編 被害想定
2.人的被害想定(想定手法、結果)

表Ⅲ. 2-25 急傾斜地崩壊による重傷者数 (冬5時) (人)

市区町村名	南海トラフ	小倉東断層	福智山断層帯	西山断層帯連動	宇美断層	警固断層帯連動	日向峠小笠木峠断層帯	水縄断層帯	基盤一定
北九州市	0	-	-	-	0	-	0	0	-
門司区	0	-	-	-	0	0	0	0	-
若松区	0	-	-	-	0	0	0	0	-
戸畑区	0	-	-	-	0	0	0	0	-
小倉北区	0	-	-	-	0	0	0	0	-
小倉南区	0	-	-	-	0	-	0	0	-
八幡東区	0	-	-	-	0	0	0	0	-
八幡西区	0	-	-	-	0	0	0	0	-
福岡市	0	0	-	-	-	-	-	-	-
東区	0	0	-	-	-	-	-	-	-
博多区	0	0	-	-	-	-	-	-	-
中央区	0	0	-	-	-	-	-	-	-
南区	0	0	0	-	-	-	-	0	-
西区	0	0	-	-	-	-	-	-	-
城南区	0	0	0	-	-	-	-	0	-
早良区	0	0	0	-	-	-	-	-	-
大牟田市	0	0	0	-	0	-	-	-	-
久留米市	0	0	0	-	-	-	-	-	-
直方市	0	-	-	-	-	-	-	0	-
飯塚市	0	-	-	-	-	-	-	-	-
田川市	0	-	-	-	-	-	0	0	-
柳川市	0	0	0	0	0	0	0	0	0
八女市	0	0	0	-	0	-	-	-	-
筑後市	0	0	0	0	0	0	0	0	0
大川市	0	0	0	0	0	0	0	0	0
行橋市	0	-	-	-	0	0	0	0	-
豊前市	0	0	0	-	0	0	0	0	-
中間市	0	-	-	-	0	0	0	0	-
小郡市	0	0	0	-	0	-	-	-	-
筑紫野市	0	0	0	-	-	-	-	-	-
春日市	0	0	0	-	-	-	-	0	-
大野城市	0	0	0	-	-	-	-	-	-
宗像市	0	-	-	-	-	-	-	0	-
太宰府市	0	0	0	-	-	-	-	-	-
古賀市	0	0	0	-	-	-	0	0	-
福津市	0	0	-	-	-	-	0	0	-
うきは市	0	0	0	-	0	-	-	-	-
宮若市	0	-	-	-	-	-	0	0	-
嘉麻市	0	0	-	-	-	-	0	-	-
朝倉市	0	0	0	-	-	-	-	-	-
みやま市	0	0	0	-	0	-	-	-	-
糸島市	0	0	0	-	-	-	-	0	-
那珂川市	0	0	0	-	-	-	-	-	-
宇美町	0	0	0	-	-	-	-	-	-
篠栗町	0	0	0	-	-	-	-	0	-
志免町	0	0	-	-	-	-	-	-	-
須恵町	0	0	-	-	-	-	-	-	-
新宮町	0	0	0	-	-	-	-	0	-
久山町	0	0	-	-	-	-	-	0	-
粕屋町	0	0	-	-	-	-	-	-	-
芦屋町	0	-	-	-	0	0	0	0	-
水巻町	0	-	-	-	0	0	0	0	-
岡垣町	0	-	-	-	-	-	0	0	-
遠賀町	0	-	-	-	-	0	0	0	-
小竹町	0	-	-	-	-	-	0	0	-
鞍手町	0	-	-	-	0	0	0	0	-
桂川町	0	0	-	-	0	-	0	0	-
筑前町	0	0	0	-	-	-	-	-	-
東峰村	0	0	0	-	0	0	0	-	-
大刀洗町	0	0	0	0	0	0	0	0	0
大木町	0	0	0	0	0	0	0	0	0
広川町	0	0	0	-	0	-	-	-	-
香春町	0	-	-	-	-	0	0	0	-
添田町	0	-	-	-	-	-	0	-	-
糸田町	0	-	-	-	-	-	0	0	-
川崎町	0	0	-	-	0	-	0	-	-
大任町	0	-	-	-	0	-	0	-	-
赤村	0	0	-	-	0	0	0	-	-
福智町	0	-	-	-	-	-	0	-	-
荻田町	0	-	-	-	0	0	0	0	-
みやこ町	0	-	-	-	0	0	0	0	-
吉富町	0	0	-	-	0	0	0	0	-
上毛町	0	0	0	-	0	0	0	0	-
築上町	0	-	-	-	0	0	0	0	-
合計	0	-	約10	約30	-	約10	-	-	約40

第Ⅲ編 被害想定

2.人的被害想定(想定手法、結果)

表Ⅲ. 2-26 急傾斜地崩壊による重傷者数(夏12時) (人)

市区町村名	南海トラフ	小倉東断層	福智山断層帯	西山断層帯連動	宇美断層	警固断層帯連動	日向峠小笠木峠断層帯	水縄断層帯	基盤一定
北九州市	0	-	-	-	0	-	0	0	-
門司区	0	-	-	-	0	0	0	0	-
若松区	0	-	-	-	0	0	0	0	-
戸畑区	0	-	-	-	0	0	0	0	-
小倉北区	0	-	-	-	0	0	0	0	-
小倉南区	0	-	-	-	0	-	0	0	-
八幡東区	0	-	-	-	0	0	0	0	-
八幡西区	0	-	-	-	0	0	0	0	-
福岡市	0	0	-	-	-	-	-	-	-
東区	0	0	-	-	-	-	-	-	-
博多区	0	0	-	-	-	-	-	-	-
中央区	0	0	-	-	-	-	-	-	-
南区	0	0	0	-	-	-	-	0	-
西区	0	0	-	-	-	-	-	-	-
城南区	0	0	0	-	-	-	-	0	-
早良区	0	0	0	-	-	-	-	-	-
大牟田市	0	0	0	-	0	-	-	-	-
久留米市	0	0	0	-	-	-	-	-	-
直方市	0	-	-	-	-	-	-	0	-
飯塚市	0	-	-	-	-	-	-	-	-
田川市	0	-	-	-	-	-	0	0	-
柳川市	0	0	0	0	0	0	0	0	0
八女市	0	0	0	-	0	-	-	-	-
筑後市	0	0	0	0	0	0	0	0	0
大川市	0	0	0	0	0	0	0	0	0
行橋市	0	-	-	-	0	0	0	0	-
豊前市	0	0	0	-	0	0	0	0	-
中間市	0	-	-	-	0	0	0	0	-
小郡市	0	0	0	-	0	-	-	-	-
筑紫野市	0	0	0	-	-	-	-	-	-
春日市	0	0	0	-	-	-	-	0	-
大野城市	0	0	0	-	-	-	-	-	-
宗像市	0	-	-	-	-	-	-	0	-
太宰府市	0	0	0	-	-	-	-	-	-
古賀市	0	0	0	-	-	-	0	0	-
福津市	0	0	-	-	-	-	0	0	-
うきは市	0	0	0	-	0	-	-	-	-
宮若市	0	-	-	-	-	-	0	0	-
嘉麻市	0	0	-	-	-	-	0	-	-
朝倉市	0	0	0	-	-	-	-	-	-
みやま市	0	0	0	-	0	-	-	-	-
糸島市	0	0	0	-	-	-	-	0	-
那珂川市	0	0	0	-	-	-	-	-	-
宇美町	0	0	0	-	-	-	-	-	-
篠栗町	0	0	0	-	-	-	-	0	-
志免町	0	0	-	-	-	-	-	-	-
須恵町	0	0	-	-	-	-	-	-	-
新宮町	0	0	0	-	-	-	-	0	-
久山町	0	0	-	-	-	-	-	0	-
粕屋町	0	0	-	-	-	-	-	-	-
芦屋町	0	-	-	-	0	0	0	0	-
水巻町	0	-	-	-	0	0	0	0	-
岡垣町	0	-	-	-	-	-	0	0	-
遠賀町	0	-	-	-	-	0	0	0	-
小竹町	0	-	-	-	-	-	0	0	-
鞍手町	0	-	-	-	0	0	0	0	-
桂川町	0	0	-	-	0	-	0	0	-
筑前町	0	0	0	-	-	-	-	-	-
東峰村	0	0	0	-	0	0	0	-	-
大刀洗町	0	0	0	0	0	0	0	0	0
大木町	0	0	0	0	0	0	0	0	0
広川町	0	0	0	-	0	-	-	-	-
香春町	0	-	-	-	-	0	0	0	-
添田町	0	-	-	-	-	-	0	-	-
糸田町	0	-	-	-	-	-	0	0	-
川崎町	0	0	-	-	0	-	0	-	-
大任町	0	-	-	-	0	-	0	-	-
赤村	0	0	-	-	0	0	0	-	-
福智町	0	-	-	-	-	-	0	-	-
荏田町	0	-	-	-	0	0	0	0	-
みやこ町	0	-	-	-	0	0	0	0	-
吉富町	0	0	-	-	0	0	0	0	-
上毛町	0	0	0	-	0	0	0	0	-
築上町	0	-	-	-	0	0	0	0	-
合計	0	-	-	約20	-	-	-	-	約40

第Ⅲ編 被害想定
2.人的被害想定(想定手法、結果)

表Ⅲ.2-27 急傾斜地崩壊による重傷者数(冬18時) (人)

市区町村名	南海トラフ	小倉東断層	福智山断層帯	西山断層帯連動	宇美断層	警固断層帯連動	日向峠小笠木峠断層帯	水縄断層帯	基盤一定
北九州市	0	-	-	-	0	-	0	0	-
門司区	0	-	-	-	0	0	0	0	-
若松区	0	-	-	-	0	0	0	0	-
戸畑区	0	-	-	-	0	0	0	0	-
小倉北区	0	-	-	-	0	0	0	0	-
小倉南区	0	-	-	-	0	-	0	0	-
八幡東区	0	-	-	-	0	0	0	0	-
八幡西区	0	-	-	-	0	0	0	0	-
福岡市	0	0	-	-	-	-	-	-	-
東区	0	0	-	-	-	-	-	-	-
博多区	0	0	-	-	-	-	-	-	-
中央区	0	0	-	-	-	-	-	-	-
南区	0	0	0	-	-	-	-	0	-
西区	0	0	-	-	-	-	-	-	-
城南区	0	0	0	-	-	-	-	0	-
早良区	0	0	0	-	-	-	-	-	-
大牟田市	0	0	0	-	0	-	-	-	-
久留米市	0	0	0	-	-	-	-	-	-
直方市	0	-	-	-	-	-	-	0	-
飯塚市	0	-	-	-	-	-	-	-	-
田川市	0	-	-	-	-	-	0	0	-
柳川市	0	0	0	0	0	0	0	0	0
八女市	0	0	0	-	0	-	-	-	-
筑後市	0	0	0	0	0	0	0	0	0
大川市	0	0	0	0	0	0	0	0	0
行橋市	0	-	-	-	0	0	0	0	-
豊前市	0	0	0	-	0	0	0	0	-
中間市	0	-	-	-	0	0	0	0	-
小郡市	0	0	0	-	0	-	-	-	-
筑紫野市	0	0	0	-	-	-	-	-	-
春日市	0	0	0	-	-	-	-	0	-
大野城市	0	0	0	-	-	-	-	-	-
宗像市	0	-	-	-	-	-	-	0	-
太宰府市	0	0	0	-	-	-	-	-	-
古賀市	0	0	0	-	-	-	0	0	-
福津市	0	0	-	-	-	-	0	0	-
うきは市	0	0	0	-	0	-	-	-	-
宮若市	0	-	-	-	-	-	0	0	-
嘉麻市	0	0	-	-	-	-	0	-	-
朝倉市	0	0	0	-	-	-	-	-	-
みやま市	0	0	0	-	0	-	-	-	-
糸島市	0	0	0	-	-	-	-	0	-
那珂川市	0	0	0	-	-	-	-	-	-
宇美町	0	0	0	-	-	-	-	-	-
篠栗町	0	0	0	-	-	-	-	0	-
志免町	0	0	-	-	-	-	-	-	-
須恵町	0	0	-	-	-	-	-	-	-
新宮町	0	0	0	-	-	-	-	0	-
久山町	0	0	-	-	-	-	-	0	-
粕屋町	0	0	-	-	-	-	-	-	-
芦屋町	0	-	-	-	0	0	0	0	-
水巻町	0	-	-	-	0	0	0	0	-
岡垣町	0	-	-	-	-	-	0	0	-
遠賀町	0	-	-	-	-	0	0	0	-
小竹町	0	-	-	-	-	-	0	0	-
鞍手町	0	-	-	-	0	0	0	0	-
桂川町	0	0	-	-	0	-	0	0	-
筑前町	0	0	0	-	-	-	-	-	-
東峰村	0	0	0	-	0	0	0	-	-
大刀洗町	0	0	0	0	0	0	0	0	0
大木町	0	0	0	0	0	0	0	0	0
広川町	0	0	0	-	0	-	-	-	-
香春町	0	-	-	-	-	0	0	0	-
添田町	0	-	-	-	-	-	0	-	-
糸田町	0	-	-	-	-	-	0	0	-
川崎町	0	0	-	-	0	-	0	-	-
大任町	0	-	-	-	0	-	0	-	-
赤村	0	0	-	-	0	0	0	-	-
福智町	0	-	-	-	-	-	0	-	-
荏田町	0	-	-	-	-	0	0	0	-
みやこ町	0	-	-	-	0	0	0	0	-
吉富町	0	0	-	-	0	0	0	0	-
上毛町	0	0	0	-	0	0	0	0	-
築上町	0	-	-	-	0	0	0	0	-
合計	0	-	-	約20	-	-	-	-	約40

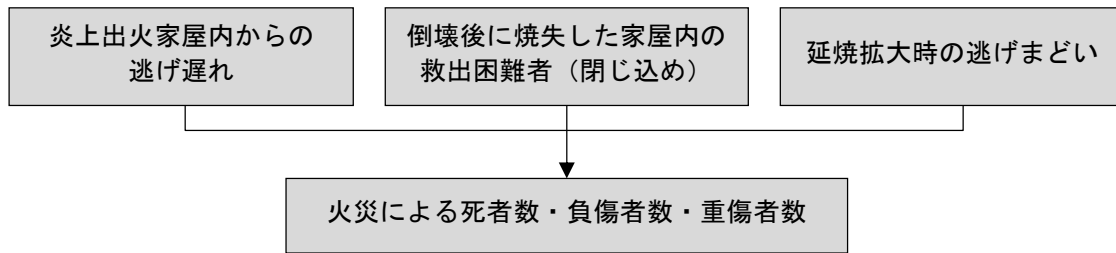
第Ⅲ編 被害想定

2. 人的被害想定(想定手法、結果)

2.5 火災による被害の想定

火災による人的被害は、火災による死者発生要因に基づき死者数、負傷者数及び重傷者数を算出した。

2.5.1 火災による被害の想定の流れ



図Ⅲ.2-7 火災による人的被害想定フロー（内閣府（2025）を基に作成）

表Ⅲ.2-28 3つの火災による死者発生シナリオ

死者発生要因	備考
炎上出火家屋内からの逃げ遅れ	出火直後：突然の出火により逃げ遅れた人 (揺れによる建物倒壊を伴わない)
倒壊後に焼失した家屋内の救出困難者(閉じ込め)	出火直後：揺れによる建物被害で建物内に閉じ込められた後に 出火し、逃げられない人 延焼中：揺れによる建物被害で建物内に閉じ込められた後に 延焼し、逃げられない人
延焼拡大時の逃げまどい	延焼中：建物内には閉じ込められていないが、避難にとまどっている間に延焼が拡大し、巻き込まれて焼死する人

2.5.2 火災による被害の想定手法

(1) 死者数

死者数は内閣府（2025）を基に以下の式から算出した。

1) 炎上出火家屋内からの逃げ遅れ

$$(\text{炎上出火家屋内から逃げ遅れた死者数}) = 0.055 \times (\text{出火件数}) \times (\text{屋内滞留人口比率})$$

$$(\text{屋内滞留人口比率}) = (\text{発生時刻の屋内滞留人口}) \div (\text{屋内滞留人口の24時間平均})$$

表Ⅲ.2-29 係数の意味

意味	係数
平成30年～令和4年の5年間の全国における1建物出火 (放火を除く)当たりの死者数	0.055

2) 倒壊後に焼失した家屋内の救出困難者（閉じ込め）

(閉じ込めによる死者数)

$$= (\text{倒壊かつ焼失家屋内の救出困難な人}) \times (1 - 0.387)$$

(倒壊かつ焼失家屋内の救出困難な人)

$$= (1 - 0.72) \times (\text{倒壊かつ焼失家屋内の要救助者数})$$

(倒壊かつ焼失家屋内の要救助者数)

$$= (\text{揺れによる建物被害に伴う要救助者数}) \times (\text{倒壊かつ焼失の棟数} \div \text{倒壊建物数})$$

表Ⅲ.2-30 係数の意味

意味	係数
生存救出率	0.387
早期救出可能な割合	0.72

3) 延焼拡大時の逃げまどい

延焼拡大時の逃げまどいによる死者数は、火災による死者数から、炎上出火家屋内から逃げ遅れた死者数及び閉じ込めによる死者数を除去することで想定した。火災による死者数は、大正12年(1923年)関東地震と、大火のうち被害の大きかった昭和9年(1934年)函館大火を基にした焼失率と火災による死者率との関係である図Ⅲ.2-8を使用した。また、大規模火災旋風の影響の有無を考慮して、風速は平均風速(4m/s)及び最大風速(8m/s)の2ケースについて算出した。

(延焼拡大時の逃げまどいによる死者数)

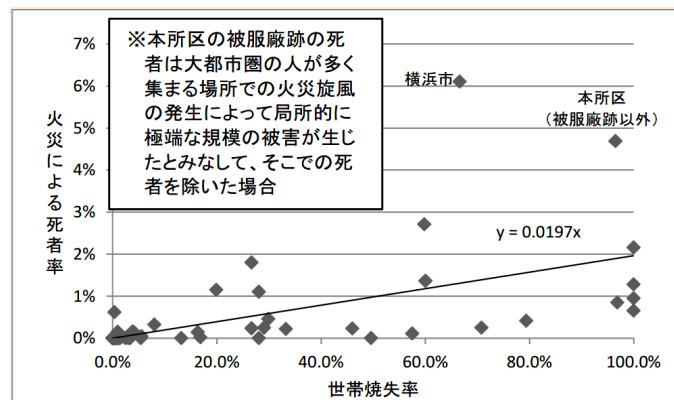
$$= (\text{火災による死者数}) - (\text{炎上出火家屋内から逃げ遅れた死者数})$$

- (閉じ込めによる死者数)

$$(\text{火災による死者数}) = 0.0197 \times (\text{世帯焼失率}) \times (\text{滞留人口})$$

表Ⅲ.2-31 係数の意味

意味	係数
火災による死者率	0.0197



図Ⅲ.2-8 世帯焼失率と死者率の関係(内閣府(2025))

第Ⅲ編 被害想定

2.人的被害想定(想定手法、結果)

(2) 負傷者数

負傷者数は内閣府（2025）を基に以下の式から算出した。

1) 炎上出火家屋内からの逃げ遅れ

$$(\text{出火直後の火災による重傷者数}) = 0.073 \times (\text{出火件数}) \times (\text{屋内滞留人口比率})$$

$$(\text{出火直後の火災による軽傷者数}) = 0.182 \times (\text{出火件数}) \times (\text{屋内滞留人口比率})$$

$$(\text{屋内滞留人口比率}) = (\text{発生時刻の屋内滞留人口}) \div (\text{屋内滞留人口の24時間平均})$$

2) 倒壊後に焼失した家屋内の救出困難者

$$(\text{延焼火災による重傷者数}) = 0.0053 \times (\text{焼失人口})$$

$$(\text{延焼火災による軽傷者数}) = 0.0136 \times (\text{焼失人口})$$

$$(\text{焼失人口}) = (\text{市区町村別焼失率}) \times (\text{発生時刻の市区町村別滞留人口})$$

表Ⅲ.2-32 係数の意味

意味	係数
出火1件あたりの重傷者数	0.073
出火1件あたりの軽傷者数	0.182
焼失人口に占める重傷者の割合	0.0053
焼失人口に占める軽傷者の割合	0.0136

2.5.3 火災による被害の想定結果

(1) 火災による被害の想定結果

各想定地震における火災による全県の最大被害数は、表Ⅲ.2-33のとおりである。計算に使用した人口や出火率等は、季節・時間帯・風速によって数値が異なるため、各季節・時間帯・風速のケースで被害数が異なる。表Ⅲ.2-33は、いずれも冬18時・強風のケースである。「-」の表記は、「わずか」を示す。

表Ⅲ.2-33 火災による全県の最大被害数

地震	死者数	負傷者数	重傷者数
南海トラフ	-	-	-
小倉東断層	約 100人	約 60人	約 20人
福智山断層帯	約 100人	約 90人	約 30人
西山断層帯連動	約 400人	約 300人	約 100人
宇美断層	約 800人	約 500人	約 200人
警固断層帯連動	約 700人	約 400人	約 200人
日向峠-小笠木峠断層帯	約 600人	約 400人	約 100人
水縄断層帯	約 70人	約 50人	約 20人
基盤一定	約 1,700人	約 1,100人	約 400人

(2) 火災による被害の想定結果表

各想定地震の火災による人的被害を表Ⅲ.2-34～表Ⅲ.2-51に示す。計算に使用した人口や出火率等は、季節・時間帯・風速によって数値が異なるため、各季節・時間帯・風速のケースで被害数が異なる。

想定結果表の市区町村毎の算定値は、四捨五入することにより整数化して表しているため、算定値を集計したものとは必ずしも一致しない点に留意が必要である。「-」の表記は、「わずか」を示す。

第Ⅲ編 被害想定

2.人的被害想定(想定手法、結果)

表Ⅲ.2-34 火災による死者数(冬5時・強風) (人)

市区町村名	南海トラフ	小倉東断層	福智山断層帯	西山断層帯連動	宇美断層	警固断層帯連動	日向峠小笠木峠断層帯	水縄断層帯	基盤一定
北九州市	-	-	-	-	-	-	-	-	約90
門司区	0	-	-	-	-	-	-	-	-
若松区	0	-	-	-	-	-	0	0	約60
戸畑区	0	-	-	-	0	-	0	0	-
小倉北区	0	-	-	-	-	-	0	0	-
小倉南区	-	-	-	-	-	-	-	-	-
八幡東区	0	-	-	-	-	-	0	0	-
八幡西区	-	-	-	-	-	-	-	-	約30
福岡市	-	-	-	約80	約200	約200	約60	-	約300
東区	-	-	-	約60	約60	-	-	-	約100
博多区	0	-	-	-	約50	-	-	-	-
中央区	0	-	-	-	約70	-	-	-	-
南区	0	-	-	約20	-	-	-	-	-
西区	-	-	-	-	-	約50	-	-	約200
城南区	0	-	-	-	-	-	-	-	-
早良区	0	-	-	-	-	約200	約60	-	-
大牟田市	-	0	0	-	-	-	-	-	約20
久留米市	-	-	-	-	-	-	-	約30	約40
直方市	-	-	-	-	-	-	-	-	-
飯塚市	0	-	-	-	-	-	-	-	-
田川市	0	-	-	-	-	-	-	-	-
柳川市	-	0	-	-	-	-	-	-	約90
八女市	-	0	0	-	-	-	-	-	-
筑後市	-	0	-	-	-	-	-	-	-
大川市	-	-	0	-	-	-	-	-	約50
行橋市	-	-	-	-	-	-	-	-	約30
豊前市	0	-	-	-	0	-	0	0	-
中間市	0	-	-	-	-	-	-	0	約10
小郡市	-	-	-	-	-	-	-	-	約30
筑紫野市	-	-	-	-	-	-	-	-	-
春日市	0	-	-	-	約60	-	-	-	約30
大野城市	0	-	-	-	約30	-	-	-	約30
宗像市	0	-	-	-	-	-	-	-	-
太宰府市	0	-	-	-	-	約20	-	-	-
古賀市	0	-	-	-	-	-	-	0	-
福津市	0	-	-	-	-	-	-	0	約20
うきは市	-	-	-	-	-	-	-	-	-
宮若市	0	-	-	-	-	-	-	-	-
嘉麻市	0	-	-	-	-	-	-	-	-
朝倉市	-	-	-	-	-	-	-	-	-
みやま市	-	0	0	-	-	-	-	-	-
糸島市	0	-	-	-	-	-	-	-	-
那珂川市	0	0	-	-	-	-	-	-	-
宇美町	0	0	-	-	-	-	-	-	-
篠栗町	0	-	-	-	-	-	-	-	-
志免町	0	-	-	-	約20	-	-	-	-
須恵町	0	-	-	-	約40	-	-	-	-
新宮町	0	-	-	-	-	-	-	-	-
久山町	0	-	-	-	-	-	-	-	-
粕屋町	0	-	-	-	-	-	-	-	-
芦屋町	0	-	-	-	-	-	0	0	-
水巻町	0	-	-	-	-	-	0	0	-
岡垣町	0	-	-	-	-	-	-	-	-
遠賀町	0	-	-	-	-	-	-	-	約10
小竹町	0	-	-	-	-	-	-	-	-
鞍手町	0	-	-	-	-	-	-	0	-
桂川町	0	0	-	-	-	-	-	-	-
筑前町	-	-	-	-	-	-	-	-	-
東峰村	-	0	-	-	0	-	-	-	-
大刀洗町	-	-	-	-	-	-	-	-	-
大木町	-	0	-	-	-	-	-	-	-
広川町	0	0	0	-	-	-	-	-	-
香春町	0	-	-	-	-	-	-	-	-
添田町	0	-	-	-	-	-	-	-	-
糸田町	0	-	-	-	-	-	-	-	-
川崎町	0	-	-	-	-	-	-	-	-
大任町	0	-	-	-	-	-	-	-	-
赤村	0	-	-	-	-	-	0	-	-
福智町	0	-	-	-	-	-	-	-	-
荊田町	-	-	-	-	-	-	-	-	-
みやこ町	0	-	-	-	-	-	0	-	-
吉富町	0	-	-	-	0	0	0	0	-
上毛町	-	-	-	-	-	-	0	-	-
築上町	0	-	-	-	0	-	0	-	-
合計	-	-	-	約100	約300	約200	約60	約30	約800

第Ⅲ編 被害想定
2.人的被害想定(想定手法、結果)

表Ⅲ.2-35 火災による死者数(冬5時・平均風速) (人)

市区町村名	南海トラフ	小倉東断層	福智山断層帯	西山断層帯連動	宇美断層	警固断層帯連動	日向峠小笠木峠断層帯	水縄断層帯	基盤一定
北九州市	-	-	-	-	-	-	-	-	約50
門司区	0	-	-	-	-	-	-	-	-
若松区	0	-	-	-	-	-	0	0	約40
戸畑区	0	-	-	-	0	-	0	0	-
小倉北区	0	-	-	-	-	-	0	0	-
小倉南区	-	-	-	-	-	-	-	-	-
八幡東区	0	-	-	-	-	-	0	0	-
八幡西区	-	-	-	-	-	-	-	-	-
福岡市	-	-	-	約30	約100	約100	-	-	約300
東区	-	-	-	-	約40	-	-	-	約100
博多区	0	-	-	-	約30	-	-	-	-
中央区	0	-	-	-	約50	-	-	-	-
南区	0	-	-	約30	-	-	-	-	-
西区	-	-	-	-	-	約40	-	-	約200
城南区	0	-	-	-	-	-	-	-	-
早良区	0	-	-	-	-	約60	-	-	-
大牟田市	-	0	0	-	-	-	-	-	約10
久留米市	-	-	-	-	-	-	-	-	約40
直方市	-	-	-	-	-	-	-	-	-
飯塚市	0	-	-	-	-	-	-	-	-
田川市	0	-	-	-	-	-	-	-	-
柳川市	-	0	-	-	-	-	-	-	約60
八女市	-	0	0	-	-	-	-	-	-
筑後市	-	0	-	-	-	-	-	-	-
大川市	-	-	0	-	-	-	-	-	約40
行橋市	-	-	-	-	-	-	-	-	約30
豊前市	0	-	-	-	0	-	0	0	-
中間市	0	-	-	-	-	-	-	0	約10
小郡市	-	-	-	-	-	-	-	-	約30
筑紫野市	-	-	-	-	-	-	-	-	-
春日市	0	-	-	-	約30	-	-	-	-
大野城市	0	-	-	-	-	-	-	-	-
宗像市	0	-	-	-	-	-	-	-	-
太宰府市	0	-	-	-	-	-	-	-	-
古賀市	0	-	-	-	-	-	-	0	-
福津市	0	-	-	-	-	-	-	0	約20
うきは市	-	-	-	-	-	-	-	-	-
宮若市	0	-	-	-	-	-	-	-	-
嘉麻市	0	-	-	-	-	-	-	-	-
朝倉市	-	-	-	-	-	-	-	-	-
みやま市	-	0	0	-	-	-	-	-	-
糸島市	0	-	-	-	-	-	-	-	-
那珂川市	0	0	-	-	-	-	-	-	-
宇美町	0	0	-	-	-	-	-	-	-
篠栗町	0	-	-	-	-	-	-	-	-
志免町	0	-	-	-	-	-	-	-	-
須恵町	0	-	-	-	-	-	-	-	-
新宮町	0	-	-	-	-	-	-	-	-
久山町	0	-	-	-	-	-	-	-	-
粕屋町	0	-	-	-	-	-	-	-	-
芦屋町	0	-	-	-	-	-	0	0	-
水巻町	0	-	-	-	-	-	0	0	-
岡垣町	0	-	-	-	-	-	-	-	-
遠賀町	0	-	-	-	-	-	-	-	約10
小竹町	0	-	-	-	-	-	-	-	-
鞍手町	0	-	-	-	-	-	-	0	-
桂川町	0	0	-	-	-	-	-	-	-
筑前町	-	-	-	-	-	-	-	-	-
東峰村	-	0	-	-	0	-	-	-	-
大刀洗町	-	-	-	-	-	-	-	-	-
大木町	-	0	-	-	-	-	-	-	-
広川町	0	0	0	-	-	-	-	-	-
香春町	0	-	-	-	-	-	-	-	-
添田町	0	-	-	-	-	-	-	-	-
糸田町	0	-	-	-	-	-	-	-	-
川崎町	0	-	-	-	-	-	-	-	-
大任町	0	-	-	-	-	-	-	-	-
赤村	0	-	-	-	-	-	0	-	-
福智町	0	-	-	-	-	-	-	-	-
荏田町	-	-	-	-	-	-	-	-	-
みやこ町	0	-	-	-	-	-	0	-	-
吉富町	0	-	-	-	0	0	0	0	-
上毛町	-	-	-	-	-	-	0	-	-
築上町	0	-	-	-	0	-	0	-	-
合計	-	-	-	約40	約200	約100	-	-	約600

第Ⅲ編 被害想定

2.人的被害想定(想定手法、結果)

表Ⅲ. 2-36 火災による死者数(夏12時・強風) (人)

市区町村名	南海トラフ	小倉東断層	福智山断層帯	西山断層帯連動	宇美断層	警固断層帯連動	日向峠小笠木峠断層帯	水縄断層帯	基盤一定
北九州市	-	約10	-	-	-	-	-	-	約100
門司区	-	約10	-	-	-	-	-	-	-
若松区	0	-	-	-	-	-	0	0	約90
戸畑区	0	-	-	-	-	-	-	0	-
小倉北区	0	-	-	-	-	-	0	0	-
小倉南区	-	-	-	-	-	-	-	-	-
八幡東区	0	-	-	-	-	-	0	0	約30
八幡西区	-	-	-	-	-	-	-	-	約20
福岡市	-	-	-	約50	約200	約200	約30	-	約200
東区	-	-	-	約30	約30	-	-	-	約70
博多区	0	-	-	-	約20	-	-	-	約20
中央区	0	-	-	-	約100	-	-	-	-
南区	0	-	-	約20	約40	-	-	-	-
西区	-	-	-	-	-	約20	-	-	約90
城南区	0	-	-	-	-	-	-	-	-
早良区	0	-	-	-	-	約200	約30	-	-
大牟田市	-	0	0	-	-	-	-	-	約10
久留米市	-	-	-	約30	-	-	-	約40	約50
直方市	-	-	-	-	-	-	-	-	-
飯塚市	0	-	-	-	-	-	-	-	-
田川市	0	-	-	-	-	-	-	-	-
柳川市	-	0	-	-	-	-	-	-	約70
八女市	-	0	0	-	-	-	-	-	-
筑後市	-	0	-	-	-	-	-	-	-
大川市	-	-	0	-	-	-	-	-	約50
行橋市	-	-	-	-	-	-	-	-	約40
豊前市	0	-	-	-	0	-	0	0	-
中間市	0	-	-	-	-	-	-	0	約10
小郡市	-	-	-	-	-	-	-	-	約10
筑紫野市	-	-	-	-	-	-	-	-	-
春日市	0	-	-	-	約30	-	-	-	約30
大野城市	0	-	-	-	約30	-	-	-	約10
宗像市	0	-	-	-	-	-	-	-	-
太宰府市	0	-	-	-	-	約20	-	-	-
古賀市	0	-	-	-	-	-	-	0	約10
福津市	0	-	-	-	-	-	-	0	約30
うきは市	-	-	-	-	-	-	-	-	-
宮若市	0	-	-	-	-	-	-	-	-
嘉麻市	0	-	-	-	-	-	-	-	-
朝倉市	-	-	-	-	-	-	-	-	-
みやま市	-	0	0	-	-	-	-	-	-
糸島市	0	-	-	-	-	-	-	-	-
那珂川市	0	0	-	-	-	-	-	-	-
宇美町	0	0	-	-	-	-	-	-	-
篠栗町	0	-	-	-	-	-	-	-	-
志免町	0	-	-	-	約20	-	-	-	-
須恵町	0	-	-	-	約30	-	-	-	-
新宮町	0	-	-	-	-	-	-	-	-
久山町	0	-	-	-	-	-	-	-	-
粕屋町	0	-	-	-	-	-	-	-	-
芦屋町	0	-	-	-	-	-	0	0	-
水巻町	0	-	-	-	-	-	0	0	-
岡垣町	0	-	-	-	-	-	-	-	-
遠賀町	0	-	-	-	-	-	-	-	約20
小竹町	0	-	-	-	-	-	-	-	-
鞍手町	0	-	-	-	-	-	-	0	-
桂川町	0	0	-	-	-	-	-	-	-
筑前町	-	-	-	-	-	-	-	-	-
東峰村	-	0	-	-	0	-	-	-	-
大刀洗町	-	-	-	-	-	-	-	-	-
大木町	-	0	-	-	-	-	-	-	-
広川町	0	0	0	-	-	-	-	-	-
香春町	0	-	-	-	-	-	-	-	-
添田町	0	-	-	-	-	-	-	-	-
糸田町	0	-	-	-	-	-	-	-	-
川崎町	0	-	-	-	-	-	-	-	-
大任町	0	-	-	-	-	-	-	-	-
赤村	0	-	-	-	-	-	0	-	-
福智町	0	-	-	-	-	-	-	-	-
荏田町	-	-	-	-	-	-	-	-	-
みやこ町	0	-	-	-	-	-	0	-	-
吉富町	0	-	-	-	0	0	0	0	-
上毛町	-	-	-	-	-	-	0	-	-
築上町	0	-	-	-	0	-	0	-	-
合計	-	約10	-	約100	約300	約200	約30	約40	約700

第Ⅲ編 被害想定
2.人的被害想定(想定手法、結果)

表Ⅲ.2-37 火災による死者数(夏12時・平均風速) (人)

市区町村名	南海トラフ	小倉東断層	福智山断層帯	西山断層帯連動	宇美断層	警固断層帯連動	日向峠小笠木峠断層帯	水縄断層帯	基盤一定
北九州市	-	-	-	-	-	-	-	-	約80
門司区	-	-	-	-	-	-	-	-	-
若松区	0	-	-	-	-	-	0	0	約70
戸畑区	0	-	-	-	-	-	-	0	-
小倉北区	0	-	-	-	-	-	0	0	-
小倉南区	-	-	-	-	-	-	-	-	-
八幡東区	0	-	-	-	-	-	0	0	-
八幡西区	-	-	-	-	-	-	-	-	約10
福岡市	-	-	-	約40	約100	約100	約10	-	約100
東区	-	-	-	約20	約30	-	-	-	約70
博多区	0	-	-	-	約10	-	-	-	-
中央区	0	-	-	-	約70	-	-	-	-
南区	0	-	-	約20	約10	-	-	-	-
西区	-	-	-	-	-	約10	-	-	約70
城南区	0	-	-	-	-	-	-	-	-
早良区	0	-	-	-	-	約100	約10	-	-
大牟田市	-	0	0	-	-	-	-	-	-
久留米市	-	-	-	-	-	-	-	約20	約40
直方市	-	-	-	-	-	-	-	-	-
飯塚市	0	-	-	-	-	-	-	-	-
田川市	0	-	-	-	-	-	-	-	-
柳川市	-	0	-	-	-	-	-	-	約60
八女市	-	0	0	-	-	-	-	-	-
筑後市	-	0	-	-	-	-	-	-	-
大川市	-	-	0	-	-	-	-	-	約40
行橋市	-	-	-	-	-	-	-	-	約30
豊前市	0	-	-	-	0	-	0	0	-
中間市	0	-	-	-	-	-	-	0	約10
小郡市	-	-	-	-	-	-	-	-	約10
筑紫野市	-	-	-	-	-	-	-	-	-
春日市	0	-	-	-	約20	-	-	-	約20
大野城市	0	-	-	-	-	-	-	-	-
宗像市	0	-	-	-	-	-	-	-	-
太宰府市	0	-	-	-	-	約10	-	-	-
古賀市	0	-	-	-	-	-	-	0	-
福津市	0	-	-	-	-	-	-	0	約30
うきは市	-	-	-	-	-	-	-	-	-
宮若市	0	-	-	-	-	-	-	-	-
嘉麻市	0	-	-	-	-	-	-	-	-
朝倉市	-	-	-	-	-	-	-	-	-
みやま市	-	0	0	-	-	-	-	-	-
糸島市	0	-	-	-	-	-	-	-	-
那珂川市	0	0	-	-	-	-	-	-	-
宇美町	0	0	-	-	-	-	-	-	-
篠栗町	0	-	-	-	-	-	-	-	-
志免町	0	-	-	-	-	-	-	-	-
須恵町	0	-	-	-	-	-	-	-	-
新宮町	0	-	-	-	-	-	-	-	-
久山町	0	-	-	-	-	-	-	-	-
粕屋町	0	-	-	-	-	-	-	-	-
芦屋町	0	-	-	-	-	-	0	0	-
水巻町	0	-	-	-	-	-	0	0	-
岡垣町	0	-	-	-	-	-	-	-	-
遠賀町	0	-	-	-	-	-	-	-	約20
小竹町	0	-	-	-	-	-	-	-	-
鞍手町	0	-	-	-	-	-	-	0	-
桂川町	0	0	-	-	-	-	-	-	-
筑前町	-	-	-	-	-	-	-	-	-
東峰村	-	0	-	-	0	-	-	-	-
大刀洗町	-	-	-	-	-	-	-	-	-
大木町	-	0	-	-	-	-	-	-	-
広川町	0	0	0	-	-	-	-	-	-
香春町	0	-	-	-	-	-	-	-	-
添田町	0	-	-	-	-	-	-	-	-
糸田町	0	-	-	-	-	-	-	-	-
川崎町	0	-	-	-	-	-	-	-	-
大任町	0	-	-	-	-	-	-	-	-
赤村	0	-	-	-	-	-	0	-	-
福智町	0	-	-	-	-	-	-	-	-
荏田町	-	-	-	-	-	-	-	-	-
みやこ町	0	-	-	-	-	-	0	-	-
吉富町	0	-	-	-	0	0	0	0	-
上毛町	-	-	-	-	-	-	0	-	-
築上町	0	-	-	-	0	-	0	-	-
合計	-	-	-	約50	約200	約100	約10	約20	約500

第Ⅲ編 被害想定

2.人的被害想定(想定手法、結果)

表Ⅲ. 2-38 火災による死者数 (冬 18 時・強風) (人)

市区町村名	南海トラフ	小倉東断層	福智山断層帯	西山断層帯連動	宇美断層	警固断層帯連動	日向峠小笠木峠断層帯	水縄断層帯	基盤一定
北九州市	-	約100	約100	-	-	-	-	-	約300
門司区	-	約100	-	-	-	-	-	-	約30
若松区	0	-	-	-	-	-	0	0	約100
戸畑区	0	-	-	-	-	-	-	0	-
小倉北区	0	-	-	-	-	-	0	0	約70
小倉南区	-	-	-	-	-	-	-	-	-
八幡東区	0	-	-	-	-	-	0	0	約20
八幡西区	-	-	約100	-	-	-	-	-	約50
福岡市	-	-	-	約200	約400	約400	約400	-	約400
東区	-	-	-	約100	約50	約40	-	-	約100
博多区	0	-	-	-	約100	約30	-	-	約100
中央区	0	-	-	-	約200	約30	約90	-	-
南区	0	-	-	約20	約80	約20	約20	-	-
西区	-	-	-	-	-	約70	約20	-	約200
城南区	0	-	-	-	-	-	約40	-	-
早良区	0	-	-	-	-	約200	約300	-	-
大牟田市	-	0	0	-	-	-	-	-	約30
久留米市	-	-	-	約40	-	約20	約30	約60	約200
直方市	-	-	-	-	-	-	-	-	約30
飯塚市	0	-	-	-	-	-	-	-	-
田川市	0	-	-	-	-	-	-	-	-
柳川市	-	0	-	-	-	-	-	-	約100
八女市	-	0	0	-	-	-	-	-	-
筑後市	-	0	-	-	-	-	-	-	-
大川市	-	-	0	-	-	-	-	-	約60
行橋市	-	-	-	-	-	-	-	-	約60
豊前市	0	-	-	-	0	-	0	0	-
中間市	0	-	-	-	-	-	-	0	約10
小郡市	-	-	-	約30	-	-	-	-	約40
筑紫野市	-	-	-	-	約50	約40	-	-	-
春日市	0	-	-	-	約70	約30	約80	-	約40
大野城市	0	-	-	-	約50	約30	-	-	約40
宗像市	0	-	-	約20	-	-	-	-	約30
太宰府市	0	-	-	約70	約80	約60	約30	-	-
古賀市	0	-	-	-	-	-	-	0	約30
福津市	0	-	-	-	-	-	-	0	約30
うきは市	-	-	-	-	-	-	-	-	-
宮若市	0	-	-	-	-	-	-	-	-
嘉麻市	0	-	-	-	-	-	-	-	-
朝倉市	-	-	-	約30	-	約30	-	-	約20
みやま市	-	0	0	-	-	-	-	-	約20
糸島市	0	-	-	-	-	-	-	-	約10
那珂川市	0	0	-	-	-	約50	-	-	約50
宇美町	0	0	-	-	-	-	-	-	約20
篠栗町	0	-	-	-	-	-	-	-	約30
志免町	0	-	-	-	約40	-	-	-	約30
須恵町	0	-	-	-	約40	-	-	-	-
新宮町	0	-	-	-	-	-	-	-	約60
久山町	0	-	-	-	-	-	-	-	-
粕屋町	0	-	-	-	約20	-	-	-	約30
芦屋町	0	-	-	-	-	-	0	0	約10
水巻町	0	-	-	-	-	-	0	0	約10
岡垣町	0	-	-	-	-	-	-	-	-
遠賀町	0	-	-	-	-	-	-	-	約30
小竹町	0	-	-	-	-	-	-	-	-
鞍手町	0	-	-	-	-	-	-	0	約10
桂川町	0	0	-	-	-	-	-	-	-
筑前町	-	-	-	-	-	-	-	-	-
東峰村	-	0	-	-	0	-	-	-	-
大刀洗町	-	-	-	-	-	-	-	-	-
大木町	-	0	-	-	-	-	-	-	-
広川町	0	0	0	-	-	-	-	-	-
香春町	0	-	-	-	-	-	-	-	-
添田町	0	-	-	-	-	-	-	-	-
糸田町	0	-	-	-	-	-	-	-	-
川崎町	0	-	-	-	-	-	-	-	-
大任町	0	-	-	-	-	-	-	-	-
赤村	0	-	-	-	-	-	0	-	-
福智町	0	-	-	-	-	-	-	-	-
荏田町	-	-	-	-	-	-	-	-	-
みやこ町	0	-	-	-	-	-	0	-	-
吉富町	0	-	-	-	0	0	0	0	-
上毛町	-	-	-	-	-	-	0	-	-
築上町	0	-	-	-	0	-	0	-	-
合計	-	約100	約100	約400	約800	約700	約600	約70	約1,700

第Ⅲ編 被害想定
2.人的被害想定(想定手法、結果)

表Ⅲ.2-39 火災による死者数(冬18時・平均風速) (人)

市区町村名	南海トラフ	小倉東断層	福智山断層帯	西山断層帯連動	宇美断層	警固断層帯連動	日向峠小笠木峠断層帯	水縄断層帯	基盤一定
北九州市	-	約80	約50	-	-	-	-	-	約200
門司区	-	約70	-	-	-	-	-	-	約10
若松区	0	-	-	-	-	-	0	0	約90
戸畑区	0	-	-	-	-	-	-	0	-
小倉北区	0	-	-	-	-	-	0	0	約70
小倉南区	-	-	-	-	-	-	-	-	-
八幡東区	0	-	-	-	-	-	0	0	約20
八幡西区	-	-	約50	-	-	-	-	-	約20
福岡市	-	-	-	約100	約300	約300	約200	-	約300
東区	-	-	-	約100	約30	約30	-	-	約100
博多区	0	-	-	-	約80	約10	-	-	約100
中央区	0	-	-	-	約90	約30	約60	-	-
南区	0	-	-	約20	約60	約20	-	-	-
西区	-	-	-	-	-	約40	-	-	約100
城南区	0	-	-	-	-	-	-	-	-
早良区	0	-	-	-	-	約200	約100	-	-
大牟田市	-	0	0	-	-	-	-	-	約20
久留米市	-	-	-	約30	-	-	-	約30	約90
直方市	-	-	-	-	-	-	-	-	-
飯塚市	0	-	-	-	-	-	-	-	-
田川市	0	-	-	-	-	-	-	-	-
柳川市	-	0	-	-	-	-	-	-	約100
八女市	-	0	0	-	-	-	-	-	-
筑後市	-	0	-	-	-	-	-	-	-
大川市	-	-	0	-	-	-	-	-	約60
行橋市	-	-	-	-	-	-	-	-	約40
豊前市	0	-	-	-	0	-	0	0	-
中間市	0	-	-	-	-	-	-	0	約10
小郡市	-	-	-	-	-	-	-	-	約20
筑紫野市	-	-	-	-	約30	約30	-	-	-
春日市	0	-	-	-	約30	約30	約50	-	約30
大野城市	0	-	-	-	約40	約20	-	-	約20
宗像市	0	-	-	-	-	-	-	-	約20
太宰府市	0	-	-	約30	約40	約30	約20	-	-
古賀市	0	-	-	-	-	-	-	0	約20
福津市	0	-	-	-	-	-	-	0	約20
うきは市	-	-	-	-	-	-	-	-	-
宮若市	0	-	-	-	-	-	-	-	-
嘉麻市	0	-	-	-	-	-	-	-	-
朝倉市	-	-	-	約20	-	約20	-	-	-
みやま市	-	0	0	-	-	-	-	-	-
糸島市	0	-	-	-	-	-	-	-	約10
那珂川市	0	0	-	-	-	-	-	-	-
宇美町	0	0	-	-	-	-	-	-	約20
篠栗町	0	-	-	-	-	-	-	-	約10
志免町	0	-	-	-	約10	-	-	-	約20
須恵町	0	-	-	-	-	-	-	-	-
新宮町	0	-	-	-	-	-	-	-	約50
久山町	0	-	-	-	-	-	-	-	-
粕屋町	0	-	-	-	約20	-	-	-	-
芦屋町	0	-	-	-	-	-	0	0	約10
水巻町	0	-	-	-	-	-	0	0	約10
岡垣町	0	-	-	-	-	-	-	-	-
遠賀町	0	-	-	-	-	-	-	-	約20
小竹町	0	-	-	-	-	-	-	-	-
鞍手町	0	-	-	-	-	-	-	0	約10
桂川町	0	0	-	-	-	-	-	-	-
筑前町	-	-	-	-	-	-	-	-	-
東峰村	-	0	-	-	0	-	-	-	-
大刀洗町	-	-	-	-	-	-	-	-	-
大木町	-	0	-	-	-	-	-	-	-
広川町	0	0	0	-	-	-	-	-	-
香春町	0	-	-	-	-	-	-	-	-
添田町	0	-	-	-	-	-	-	-	-
糸田町	0	-	-	-	-	-	-	-	-
川崎町	0	-	-	-	-	-	-	-	-
大任町	0	-	-	-	-	-	-	-	-
赤村	0	-	-	-	-	-	0	-	-
福智町	0	-	-	-	-	-	-	-	-
荻田町	-	-	-	-	-	-	-	-	-
みやこ町	0	-	-	-	-	-	0	-	-
吉富町	0	-	-	-	0	0	0	0	-
上毛町	-	-	-	-	-	-	0	-	-
築上町	0	-	-	-	0	-	0	-	-
合計	-	約80	約50	約200	約400	約400	約300	約40	約1,200

第Ⅲ編 被害想定

2.人的被害想定(想定手法、結果)

表Ⅲ.2-40 火災による負傷者数(冬5時・強風) (人)

市区町村名	南海トラフ	小倉東断層	福智山断層帯	西山断層帯連動	宇美断層	警固断層帯連動	日向峠小笠木峠断層帯	水縄断層帯	基盤一定
北九州市	-	-	-	-	-	-	-	-	約50
門司区	0	-	-	-	-	-	-	-	-
若松区	0	-	-	-	-	-	0	0	約30
戸畑区	0	-	-	-	0	-	0	0	-
小倉北区	0	-	-	-	-	-	0	0	-
小倉南区	-	-	-	-	-	-	-	-	-
八幡東区	0	-	-	-	-	-	0	0	-
八幡西区	-	-	-	-	-	-	-	-	約20
福岡市	-	-	-	約50	約100	約100	約40	-	約200
東区	-	-	-	約40	約30	-	-	-	約90
博多区	0	-	-	-	約30	-	-	-	-
中央区	0	-	-	-	約40	-	-	-	-
南区	0	-	-	約10	-	-	-	-	-
西区	-	-	-	-	-	約30	-	-	約100
城南区	0	-	-	-	-	-	-	-	-
早良区	0	-	-	-	-	約100	約40	-	-
大牟田市	-	0	0	-	-	-	-	-	約10
久留米市	-	-	-	-	-	-	-	約20	約30
直方市	-	-	-	-	-	-	-	-	-
飯塚市	0	-	-	-	-	-	-	-	-
田川市	0	-	-	-	-	-	-	-	-
柳川市	-	0	-	-	-	-	-	-	約40
八女市	-	0	0	-	-	-	-	-	-
筑後市	-	0	-	-	-	-	-	-	-
大川市	-	-	0	-	-	-	-	-	約20
行橋市	-	-	-	-	-	-	-	-	約20
豊前市	0	-	-	-	0	-	0	0	-
中間市	0	-	-	-	-	-	-	0	-
小郡市	-	-	-	-	-	-	-	-	約20
筑紫野市	-	-	-	-	-	-	-	-	-
春日市	0	-	-	-	約30	-	-	-	約20
大野城市	0	-	-	-	約20	-	-	-	約20
宗像市	0	-	-	-	-	-	-	-	-
太宰府市	0	-	-	-	-	約10	-	-	-
古賀市	0	-	-	-	-	-	-	0	-
福津市	0	-	-	-	-	-	-	0	約10
うきは市	-	-	-	-	-	-	-	-	-
宮若市	0	-	-	-	-	-	-	-	-
嘉麻市	0	-	-	-	-	-	-	-	-
朝倉市	-	-	-	-	-	-	-	-	-
みやま市	-	0	0	-	-	-	-	-	-
糸島市	0	-	-	-	-	-	-	-	-
那珂川市	0	0	-	-	-	-	-	-	-
宇美町	0	0	-	-	-	-	-	-	-
篠栗町	0	-	-	-	-	-	-	-	-
志免町	0	-	-	-	約10	-	-	-	-
須恵町	0	-	-	-	約20	-	-	-	-
新宮町	0	-	-	-	-	-	-	-	-
久山町	0	-	-	-	-	-	-	-	-
粕屋町	0	-	-	-	-	-	-	-	-
芦屋町	0	-	-	-	-	-	0	0	-
水巻町	0	-	-	-	-	-	0	0	-
岡垣町	0	-	-	-	-	-	-	-	-
遠賀町	0	-	-	-	-	-	-	-	-
小竹町	0	-	-	-	-	-	-	-	-
鞍手町	0	-	-	-	-	-	-	0	-
桂川町	0	0	-	-	-	-	-	-	-
筑前町	-	-	-	-	-	-	-	-	-
東峰村	-	0	-	-	0	-	-	-	-
大刀洗町	-	-	-	-	-	-	-	-	-
大木町	-	0	-	-	-	-	-	-	-
広川町	0	0	0	-	-	-	-	-	-
香春町	0	-	-	-	-	-	-	-	-
添田町	0	-	-	-	-	-	-	-	-
糸田町	0	-	-	-	-	-	-	-	-
川崎町	0	-	-	-	-	-	-	-	-
大任町	0	-	-	-	-	-	-	-	-
赤村	0	-	-	-	-	-	0	-	-
福智町	0	-	-	-	-	-	-	-	-
荻田町	-	-	-	-	-	-	-	-	-
みやこ町	0	-	-	-	-	-	0	-	-
吉富町	0	-	-	-	0	0	0	0	-
上毛町	-	-	-	-	-	-	0	-	-
築上町	0	-	-	-	0	-	0	-	-
合計	-	-	-	約70	約200	約100	約40	約20	約500

第Ⅲ編 被害想定
2.人的被害想定(想定手法、結果)

表Ⅲ.2-41 火災による負傷者数(冬5時・平均風速) (人)

市区町村名	南海トラフ	小倉東断層	福智山断層帯	西山断層帯連動	宇美断層	警固断層帯連動	日向峠小笠木峠断層帯	水縄断層帯	基盤一定
北九州市	-	-	-	-	-	-	-	-	約30
門司区	0	-	-	-	-	-	-	-	-
若松区	0	-	-	-	-	-	0	0	約20
戸畑区	0	-	-	-	0	-	0	0	-
小倉北区	0	-	-	-	-	-	0	0	-
小倉南区	-	-	-	-	-	-	-	-	-
八幡東区	0	-	-	-	-	-	0	0	-
八幡西区	-	-	-	-	-	-	-	-	-
福岡市	-	-	-	約20	約60	約60	-	-	約200
東区	-	-	-	-	約20	-	-	-	約70
博多区	0	-	-	-	約20	-	-	-	-
中央区	0	-	-	-	約30	-	-	-	-
南区	0	-	-	約20	-	-	-	-	-
西区	-	-	-	-	-	約20	-	-	約90
城南区	0	-	-	-	-	-	-	-	-
早良区	0	-	-	-	-	約40	-	-	-
大牟田市	-	0	0	-	-	-	-	-	-
久留米市	-	-	-	-	-	-	-	-	約20
直方市	-	-	-	-	-	-	-	-	-
飯塚市	0	-	-	-	-	-	-	-	-
田川市	0	-	-	-	-	-	-	-	-
柳川市	-	0	-	-	-	-	-	-	約30
八女市	-	0	0	-	-	-	-	-	-
筑後市	-	0	-	-	-	-	-	-	-
大川市	-	-	0	-	-	-	-	-	約20
行橋市	-	-	-	-	-	-	-	-	約20
豊前市	0	-	-	-	0	-	0	0	-
中間市	0	-	-	-	-	-	-	0	-
小郡市	-	-	-	-	-	-	-	-	約20
筑紫野市	-	-	-	-	-	-	-	-	-
春日市	0	-	-	-	約10	-	-	-	-
大野城市	0	-	-	-	-	-	-	-	-
宗像市	0	-	-	-	-	-	-	-	-
太宰府市	0	-	-	-	-	-	-	-	-
古賀市	0	-	-	-	-	-	-	0	-
福津市	0	-	-	-	-	-	-	0	約10
うきは市	-	-	-	-	-	-	-	-	-
宮若市	0	-	-	-	-	-	-	-	-
嘉麻市	0	-	-	-	-	-	-	-	-
朝倉市	-	-	-	-	-	-	-	-	-
みやま市	-	0	0	-	-	-	-	-	-
糸島市	0	-	-	-	-	-	-	-	-
那珂川市	0	0	-	-	-	-	-	-	-
宇美町	0	0	-	-	-	-	-	-	-
篠栗町	0	-	-	-	-	-	-	-	-
志免町	0	-	-	-	-	-	-	-	-
須恵町	0	-	-	-	-	-	-	-	-
新宮町	0	-	-	-	-	-	-	-	-
久山町	0	-	-	-	-	-	-	-	-
粕屋町	0	-	-	-	-	-	-	-	-
芦屋町	0	-	-	-	-	-	0	0	-
水巻町	0	-	-	-	-	-	0	0	-
岡垣町	0	-	-	-	-	-	-	-	-
遠賀町	0	-	-	-	-	-	-	-	-
小竹町	0	-	-	-	-	-	-	-	-
鞍手町	0	-	-	-	-	-	-	0	-
桂川町	0	0	-	-	-	-	-	-	-
筑前町	-	-	-	-	-	-	-	-	-
東峰村	-	0	-	-	0	-	-	-	-
大刀洗町	-	-	-	-	-	-	-	-	-
大木町	-	0	-	-	-	-	-	-	-
広川町	0	0	0	-	-	-	-	-	-
香春町	0	-	-	-	-	-	-	-	-
添田町	0	-	-	-	-	-	-	-	-
糸田町	0	-	-	-	-	-	-	-	-
川崎町	0	-	-	-	-	-	-	-	-
大任町	0	-	-	-	-	-	-	-	-
赤村	0	-	-	-	-	-	0	-	-
福智町	0	-	-	-	-	-	-	-	-
荏田町	-	-	-	-	-	-	-	-	-
みやこ町	0	-	-	-	-	-	0	-	-
吉富町	0	-	-	-	0	0	0	0	-
上毛町	-	-	-	-	-	-	0	-	-
築上町	0	-	-	-	0	-	0	-	-
合計	-	-	-	約30	約90	約70	-	-	約300

第Ⅲ編 被害想定

2.人的被害想定(想定手法、結果)

表Ⅲ.2-42 火災による負傷者数(夏12時・強風) (人)

市区町村名	南海トラフ	小倉東断層	福智山断層帯	西山断層帯連動	宇美断層	警固断層帯連動	日向峠小笠木峠断層帯	水縄断層帯	基盤一定
北九州市	-	-	-	-	-	-	-	-	約80
門司区	-	-	-	-	-	-	-	-	-
若松区	0	-	-	-	-	-	0	0	約50
戸畑区	0	-	-	-	-	-	-	0	-
小倉北区	0	-	-	-	-	-	0	0	-
小倉南区	-	-	-	-	-	-	-	-	-
八幡東区	0	-	-	-	-	-	0	0	約20
八幡西区	-	-	-	-	-	-	-	-	約10
福岡市	-	-	-	約30	約100	約100	約20	-	約100
東区	-	-	-	約20	約20	-	-	-	約40
博多区	0	-	-	-	約10	-	-	-	約10
中央区	0	-	-	-	約60	-	-	-	-
南区	0	-	-	約20	約30	-	-	-	-
西区	-	-	-	-	-	約10	-	-	約50
城南区	0	-	-	-	-	-	-	-	-
早良区	0	-	-	-	-	約90	約20	-	-
大牟田市	-	0	0	-	-	-	-	-	-
久留米市	-	-	-	約20	-	-	-	約20	約30
直方市	-	-	-	-	-	-	-	-	-
飯塚市	0	-	-	-	-	-	-	-	-
田川市	0	-	-	-	-	-	-	-	-
柳川市	-	0	-	-	-	-	-	-	約40
八女市	-	0	0	-	-	-	-	-	-
筑後市	-	0	-	-	-	-	-	-	-
大川市	-	-	0	-	-	-	-	-	約30
行橋市	-	-	-	-	-	-	-	-	約20
豊前市	0	-	-	-	0	-	0	0	-
中間市	0	-	-	-	-	-	-	0	-
小郡市	-	-	-	-	-	-	-	-	-
筑紫野市	-	-	-	-	-	-	-	-	-
春日市	0	-	-	-	約20	-	-	-	約20
大野城市	0	-	-	-	約20	-	-	-	-
宗像市	0	-	-	-	-	-	-	-	-
太宰府市	0	-	-	-	-	約10	-	-	-
古賀市	0	-	-	-	-	-	-	0	-
福津市	0	-	-	-	-	-	-	0	約10
うきは市	-	-	-	-	-	-	-	-	-
宮若市	0	-	-	-	-	-	-	-	-
嘉麻市	0	-	-	-	-	-	-	-	-
朝倉市	-	-	-	-	-	-	-	-	-
みやま市	-	0	0	-	-	-	-	-	-
糸島市	0	-	-	-	-	-	-	-	-
那珂川市	0	0	-	-	-	-	-	-	-
宇美町	0	0	-	-	-	-	-	-	-
篠栗町	0	-	-	-	-	-	-	-	-
志免町	0	-	-	-	-	-	-	-	-
須恵町	0	-	-	-	約20	-	-	-	-
新宮町	0	-	-	-	-	-	-	-	-
久山町	0	-	-	-	-	-	-	-	-
粕屋町	0	-	-	-	-	-	-	-	-
芦屋町	0	-	-	-	-	-	0	0	-
水巻町	0	-	-	-	-	-	0	0	-
岡垣町	0	-	-	-	-	-	-	-	-
遠賀町	0	-	-	-	-	-	-	-	約10
小竹町	0	-	-	-	-	-	-	-	-
鞍手町	0	-	-	-	-	-	-	0	-
桂川町	0	0	-	-	-	-	-	-	-
筑前町	-	-	-	-	-	-	-	-	-
東峰村	-	0	-	-	0	-	-	-	-
大刀洗町	-	-	-	-	-	-	-	-	-
大木町	-	0	-	-	-	-	-	-	-
広川町	0	0	0	-	-	-	-	-	-
香春町	0	-	-	-	-	-	-	-	-
添田町	0	-	-	-	-	-	-	-	-
糸田町	0	-	-	-	-	-	-	-	-
川崎町	0	-	-	-	-	-	-	-	-
大任町	0	-	-	-	-	-	-	-	-
赤村	0	-	-	-	-	-	0	-	-
福智町	0	-	-	-	-	-	-	-	-
荻田町	-	-	-	-	-	-	-	-	-
みやこ町	0	-	-	-	-	-	0	-	-
吉富町	0	-	-	-	0	0	0	0	-
上毛町	-	-	-	-	-	-	0	-	-
築上町	0	-	-	-	0	-	0	-	-
合計	-	-	-	約70	約200	約100	約20	約30	約400

第Ⅲ編 被害想定
2.人的被害想定(想定手法、結果)

表Ⅲ.2-43 火災による負傷者数(夏12時・平均風速) (人)

市区町村名	南海トラフ	小倉東断層	福智山断層帯	西山断層帯連動	宇美断層	警固断層帯連動	日向峠小笠木峠断層帯	水縄断層帯	基盤一定
北九州市	-	-	-	-	-	-	-	-	約50
門司区	-	-	-	-	-	-	-	-	-
若松区	0	-	-	-	-	-	0	0	約40
戸畑区	0	-	-	-	-	-	-	0	-
小倉北区	0	-	-	-	-	-	0	0	-
小倉南区	-	-	-	-	-	-	-	-	-
八幡東区	0	-	-	-	-	-	0	0	-
八幡西区	-	-	-	-	-	-	-	-	-
福岡市	-	-	-	約30	約80	約70	-	-	約90
東区	-	-	-	約10	約20	-	-	-	約40
博多区	0	-	-	-	-	-	-	-	-
中央区	0	-	-	-	約40	-	-	-	-
南区	0	-	-	約10	-	-	-	-	-
西区	-	-	-	-	-	-	-	-	約40
城南区	0	-	-	-	-	-	-	-	-
早良区	0	-	-	-	-	約60	-	-	-
大牟田市	-	0	0	-	-	-	-	-	-
久留米市	-	-	-	-	-	-	-	約10	約20
直方市	-	-	-	-	-	-	-	-	-
飯塚市	0	-	-	-	-	-	-	-	-
田川市	0	-	-	-	-	-	-	-	-
柳川市	-	0	-	-	-	-	-	-	約30
八女市	-	0	0	-	-	-	-	-	-
筑後市	-	0	-	-	-	-	-	-	-
大川市	-	-	0	-	-	-	-	-	約20
行橋市	-	-	-	-	-	-	-	-	約20
豊前市	0	-	-	-	0	-	0	0	-
中間市	0	-	-	-	-	-	-	0	-
小郡市	-	-	-	-	-	-	-	-	-
筑紫野市	-	-	-	-	-	-	-	-	-
春日市	0	-	-	-	-	-	-	-	約10
大野城市	0	-	-	-	-	-	-	-	-
宗像市	0	-	-	-	-	-	-	-	-
太宰府市	0	-	-	-	-	-	-	-	-
古賀市	0	-	-	-	-	-	-	0	-
福津市	0	-	-	-	-	-	-	0	約10
うきは市	-	-	-	-	-	-	-	-	-
宮若市	0	-	-	-	-	-	-	-	-
嘉麻市	0	-	-	-	-	-	-	-	-
朝倉市	-	-	-	-	-	-	-	-	-
みやま市	-	0	0	-	-	-	-	-	-
糸島市	0	-	-	-	-	-	-	-	-
那珂川市	0	0	-	-	-	-	-	-	-
宇美町	0	0	-	-	-	-	-	-	-
篠栗町	0	-	-	-	-	-	-	-	-
志免町	0	-	-	-	-	-	-	-	-
須恵町	0	-	-	-	-	-	-	-	-
新宮町	0	-	-	-	-	-	-	-	-
久山町	0	-	-	-	-	-	-	-	-
粕屋町	0	-	-	-	-	-	-	-	-
芦屋町	0	-	-	-	-	-	0	0	-
水巻町	0	-	-	-	-	-	0	0	-
岡垣町	0	-	-	-	-	-	-	-	-
遠賀町	0	-	-	-	-	-	-	-	-
小竹町	0	-	-	-	-	-	-	-	-
鞍手町	0	-	-	-	-	-	-	0	-
桂川町	0	0	-	-	-	-	-	-	-
筑前町	-	-	-	-	-	-	-	-	-
東峰村	-	0	-	-	0	-	-	-	-
大刀洗町	-	-	-	-	-	-	-	-	-
大木町	-	0	-	-	-	-	-	-	-
広川町	0	0	0	-	-	-	-	-	-
香春町	0	-	-	-	-	-	-	-	-
添田町	0	-	-	-	-	-	-	-	-
糸田町	0	-	-	-	-	-	-	-	-
川崎町	0	-	-	-	-	-	-	-	-
大任町	0	-	-	-	-	-	-	-	-
赤村	0	-	-	-	-	-	0	-	-
福智町	0	-	-	-	-	-	-	-	-
荏田町	-	-	-	-	-	-	-	-	-
みやこ町	0	-	-	-	-	-	0	-	-
吉富町	0	-	-	-	0	0	0	0	-
上毛町	-	-	-	-	-	-	0	-	-
築上町	0	-	-	-	0	-	0	-	-
合計	-	-	-	約40	約90	約80	約10	約10	約300

第Ⅲ編 被害想定

2.人的被害想定(想定手法、結果)

表Ⅲ.2-44 火災による負傷者数(冬18時・強風) (人)

市区町村名	南海トラフ	小倉東断層	福智山断層帯	西山断層帯連動	宇美断層	警固断層帯連動	日向峠小笠木峠断層帯	水縄断層帯	基盤一定
北九州市	-	約60	約90	-	-	-	-	-	約200
門司区	-	約60	-	-	-	-	-	-	約20
若松区	0	-	-	-	-	-	0	0	約70
戸畑区	0	-	-	-	-	-	-	0	-
小倉北区	0	-	-	-	-	-	0	0	約40
小倉南区	-	-	-	-	-	-	-	-	-
八幡東区	0	-	-	-	-	-	0	0	約10
八幡西区	-	-	約90	-	-	-	-	-	約20
福岡市	-	-	-	約90	約200	約200	約300	-	約200
東区	-	-	-	約80	約30	約30	-	-	約70
博多区	0	-	-	-	約70	約20	-	-	約70
中央区	0	-	-	-	約100	約20	約60	-	-
南区	0	-	-	約10	約50	約20	約20	-	-
西区	-	-	-	-	-	約40	約10	-	約90
城南区	0	-	-	-	-	-	約30	-	-
早良区	0	-	-	-	-	約100	約200	-	-
大牟田市	-	0	0	-	-	-	-	-	約20
久留米市	-	-	-	約30	-	約10	約20	約40	約90
直方市	-	-	-	-	-	-	-	-	約20
飯塚市	0	-	-	-	-	-	-	-	-
田川市	0	-	-	-	-	-	-	-	-
柳川市	-	0	-	-	-	-	-	-	約60
八女市	-	0	0	-	-	-	-	-	-
筑後市	-	0	-	-	-	-	-	-	-
大川市	-	-	0	-	-	-	-	-	約30
行橋市	-	-	-	-	-	-	-	-	約40
豊前市	0	-	-	-	0	-	0	0	-
中間市	0	-	-	-	-	-	-	0	-
小郡市	-	-	-	約20	-	-	-	-	約20
筑紫野市	-	-	-	-	約30	約20	-	-	-
春日市	0	-	-	-	約40	約20	約50	-	約20
大野城市	0	-	-	-	約30	約20	-	-	約20
宗像市	0	-	-	約10	-	-	-	-	約20
太宰府市	0	-	-	約40	約50	約30	約20	-	-
古賀市	0	-	-	-	-	-	-	0	約20
福津市	0	-	-	-	-	-	-	0	約10
うきは市	-	-	-	-	-	-	-	-	-
宮若市	0	-	-	-	-	-	-	-	-
嘉麻市	0	-	-	-	-	-	-	-	-
朝倉市	-	-	-	約20	-	約20	-	-	-
みやま市	-	0	0	-	-	-	-	-	-
糸島市	0	-	-	-	-	-	-	-	-
那珂川市	0	0	-	-	-	約30	-	-	約30
宇美町	0	0	-	-	-	-	-	-	約10
篠栗町	0	-	-	-	-	-	-	-	約20
志免町	0	-	-	-	約20	-	-	-	約20
須恵町	0	-	-	-	約30	-	-	-	-
新宮町	0	-	-	-	-	-	-	-	約40
久山町	0	-	-	-	-	-	-	-	-
粕屋町	0	-	-	-	約10	-	-	-	約20
芦屋町	0	-	-	-	-	-	0	0	-
水巻町	0	-	-	-	-	-	0	0	-
岡垣町	0	-	-	-	-	-	-	-	-
遠賀町	0	-	-	-	-	-	-	-	約20
小竹町	0	-	-	-	-	-	-	-	-
鞍手町	0	-	-	-	-	-	-	0	-
桂川町	0	0	-	-	-	-	-	-	-
筑前町	-	-	-	-	-	-	-	-	-
東峰村	-	0	-	-	0	-	-	-	-
大刀洗町	-	-	-	-	-	-	-	-	-
大木町	-	0	-	-	-	-	-	-	-
広川町	0	0	0	-	-	-	-	-	-
香春町	0	-	-	-	-	-	-	-	-
添田町	0	-	-	-	-	-	-	-	-
糸田町	0	-	-	-	-	-	-	-	-
川崎町	0	-	-	-	-	-	-	-	-
大任町	0	-	-	-	-	-	-	-	-
赤村	0	-	-	-	-	-	0	-	-
福智町	0	-	-	-	-	-	-	-	-
荏田町	-	-	-	-	-	-	-	-	-
みやこ町	0	-	-	-	-	-	0	-	-
吉富町	0	-	-	-	0	0	0	0	-
上毛町	-	-	-	-	-	-	0	-	-
築上町	0	-	-	-	0	-	0	-	-
合計	-	約60	約90	約300	約500	約400	約400	約50	約1,100

第Ⅲ編 被害想定
2.人的被害想定(想定手法、結果)

表Ⅲ.2-45 火災による負傷者数(冬18時・平均風速) (人)

市区町村名	南海トラフ	小倉東断層	福智山断層帯	西山断層帯連動	宇美断層	警固断層帯連動	日向峠小笠木峠断層帯	水縄断層帯	基盤一定
北九州市	-	約40	約30	-	-	-	-	-	約100
門司区	-	約40	-	-	-	-	-	-	-
若松区	0	-	-	-	-	-	0	0	約50
戸畑区	0	-	-	-	-	-	-	0	-
小倉北区	0	-	-	-	-	-	0	0	約40
小倉南区	-	-	-	-	-	-	-	-	-
八幡東区	0	-	-	-	-	-	0	0	約10
八幡西区	-	-	約30	-	-	-	-	-	約10
福岡市	-	-	-	約70	約200	約200	約100	-	約200
東区	-	-	-	約60	約20	約20	-	-	約60
博多区	0	-	-	-	約50	-	-	-	約60
中央区	0	-	-	-	約50	約20	約40	-	-
南区	0	-	-	約10	約40	約10	-	-	-
西区	-	-	-	-	-	約20	-	-	約60
城南区	0	-	-	-	-	-	-	-	-
早良区	0	-	-	-	-	約90	約70	-	-
大牟田市	-	0	0	-	-	-	-	-	約10
久留米市	-	-	-	約20	-	-	-	約20	約60
直方市	-	-	-	-	-	-	-	-	-
飯塚市	0	-	-	-	-	-	-	-	-
田川市	0	-	-	-	-	-	-	-	-
柳川市	-	0	-	-	-	-	-	-	約50
八女市	-	0	0	-	-	-	-	-	-
筑後市	-	0	-	-	-	-	-	-	-
大川市	-	-	0	-	-	-	-	-	約30
行橋市	-	-	-	-	-	-	-	-	約20
豊前市	0	-	-	-	0	-	0	0	-
中間市	0	-	-	-	-	-	-	0	-
小郡市	-	-	-	-	-	-	-	-	約10
筑紫野市	-	-	-	-	約20	約10	-	-	-
春日市	0	-	-	-	約20	約20	約30	-	約20
大野城市	0	-	-	-	約20	約10	-	-	約20
宗像市	0	-	-	-	-	-	-	-	約10
太宰府市	0	-	-	約20	約20	約20	約10	-	-
古賀市	0	-	-	-	-	-	-	0	約10
福津市	0	-	-	-	-	-	-	0	約10
うきは市	-	-	-	-	-	-	-	-	-
宮若市	0	-	-	-	-	-	-	-	-
嘉麻市	0	-	-	-	-	-	-	-	-
朝倉市	-	-	-	約10	-	約10	-	-	-
みやま市	-	0	0	-	-	-	-	-	-
糸島市	0	-	-	-	-	-	-	-	-
那珂川市	0	0	-	-	-	-	-	-	-
宇美町	0	0	-	-	-	-	-	-	約10
篠栗町	0	-	-	-	-	-	-	-	-
志免町	0	-	-	-	-	-	-	-	約10
須恵町	0	-	-	-	-	-	-	-	-
新宮町	0	-	-	-	-	-	-	-	約30
久山町	0	-	-	-	-	-	-	-	-
粕屋町	0	-	-	-	約10	-	-	-	-
芦屋町	0	-	-	-	-	-	0	0	-
水巻町	0	-	-	-	-	-	0	0	-
岡垣町	0	-	-	-	-	-	-	-	-
遠賀町	0	-	-	-	-	-	-	-	約10
小竹町	0	-	-	-	-	-	-	-	-
鞍手町	0	-	-	-	-	-	-	0	-
桂川町	0	0	-	-	-	-	-	-	-
筑前町	-	-	-	-	-	-	-	-	-
東峰村	-	0	-	-	0	-	-	-	-
大刀洗町	-	-	-	-	-	-	-	-	-
大木町	-	0	-	-	-	-	-	-	-
広川町	0	0	0	-	-	-	-	-	-
香春町	0	-	-	-	-	-	-	-	-
添田町	0	-	-	-	-	-	-	-	-
糸田町	0	-	-	-	-	-	-	-	-
川崎町	0	-	-	-	-	-	-	-	-
大任町	0	-	-	-	-	-	-	-	-
赤村	0	-	-	-	-	-	0	-	-
福智町	0	-	-	-	-	-	-	-	-
荻田町	-	-	-	-	-	-	-	-	-
みやこ町	0	-	-	-	-	-	0	-	-
吉富町	0	-	-	-	0	0	0	0	-
上毛町	-	-	-	-	-	-	0	-	-
築上町	0	-	-	-	0	-	0	-	-
合計	-	約40	約30	約200	約300	約300	約200	約20	約700

第Ⅲ編 被害想定

2.人的被害想定(想定手法、結果)

表Ⅲ.2-46 火災による重傷者数(冬5時・強風) (人)

市区町村名	南海トラフ	小倉東断層	福智山断層帯	西山断層帯連動	宇美断層	警固断層帯連動	日向峠小笠木峠断層帯	水縄断層帯	基盤一定
北九州市	-	-	-	-	-	-	-	-	約20
門司区	0	-	-	-	-	-	-	-	-
若松区	0	-	-	-	-	-	0	0	約10
戸畑区	0	-	-	-	0	-	0	0	-
小倉北区	0	-	-	-	-	-	0	0	-
小倉南区	-	-	-	-	-	-	-	-	-
八幡東区	0	-	-	-	-	-	0	0	-
八幡西区	-	-	-	-	-	-	-	-	-
福岡市	-	-	-	約20	約40	約50	約20	-	約70
東区	-	-	-	約20	約10	-	-	-	約30
博多区	0	-	-	-	約10	-	-	-	-
中央区	0	-	-	-	約20	-	-	-	-
南区	0	-	-	-	-	-	-	-	-
西区	-	-	-	-	-	約10	-	-	約40
城南区	0	-	-	-	-	-	-	-	-
早良区	0	-	-	-	-	約40	約20	-	-
大牟田市	-	0	0	-	-	-	-	-	-
久留米市	-	-	-	-	-	-	-	-	約10
直方市	-	-	-	-	-	-	-	-	-
飯塚市	0	-	-	-	-	-	-	-	-
田川市	0	-	-	-	-	-	-	-	-
柳川市	-	0	-	-	-	-	-	-	約20
八女市	-	0	0	-	-	-	-	-	-
筑後市	-	0	-	-	-	-	-	-	-
大川市	-	-	0	-	-	-	-	-	約10
行橋市	-	-	-	-	-	-	-	-	-
豊前市	0	-	-	-	0	-	0	0	-
中間市	0	-	-	-	-	-	-	0	-
小郡市	-	-	-	-	-	-	-	-	-
筑紫野市	-	-	-	-	-	-	-	-	-
春日市	0	-	-	-	約10	-	-	-	-
大野城市	0	-	-	-	-	-	-	-	-
宗像市	0	-	-	-	-	-	-	-	-
太宰府市	0	-	-	-	-	-	-	-	-
古賀市	0	-	-	-	-	-	-	0	-
福津市	0	-	-	-	-	-	-	0	-
うきは市	-	-	-	-	-	-	-	-	-
宮若市	0	-	-	-	-	-	-	-	-
嘉麻市	0	-	-	-	-	-	-	-	-
朝倉市	-	-	-	-	-	-	-	-	-
みやま市	-	0	0	-	-	-	-	-	-
糸島市	0	-	-	-	-	-	-	-	-
那珂川市	0	0	-	-	-	-	-	-	-
宇美町	0	0	-	-	-	-	-	-	-
篠栗町	0	-	-	-	-	-	-	-	-
志免町	0	-	-	-	-	-	-	-	-
須恵町	0	-	-	-	-	-	-	-	-
新宮町	0	-	-	-	-	-	-	-	-
久山町	0	-	-	-	-	-	-	-	-
粕屋町	0	-	-	-	-	-	-	-	-
芦屋町	0	-	-	-	-	-	0	0	-
水巻町	0	-	-	-	-	-	0	0	-
岡垣町	0	-	-	-	-	-	-	-	-
遠賀町	0	-	-	-	-	-	-	-	-
小竹町	0	-	-	-	-	-	-	-	-
鞍手町	0	-	-	-	-	-	-	0	-
桂川町	0	0	-	-	-	-	-	-	-
筑前町	-	-	-	-	-	-	-	-	-
東峰村	-	0	-	-	0	-	-	-	-
大刀洗町	-	-	-	-	-	-	-	-	-
大木町	-	0	-	-	-	-	-	-	-
広川町	0	0	0	-	-	-	-	-	-
香春町	0	-	-	-	-	-	-	-	-
添田町	0	-	-	-	-	-	-	-	-
糸田町	0	-	-	-	-	-	-	-	-
川崎町	0	-	-	-	-	-	-	-	-
大任町	0	-	-	-	-	-	-	-	-
赤村	0	-	-	-	-	-	0	-	-
福智町	0	-	-	-	-	-	-	-	-
荏田町	-	-	-	-	-	-	-	-	-
みやこ町	0	-	-	-	-	-	0	-	-
吉富町	0	-	-	-	0	0	0	0	-
上毛町	-	-	-	-	-	-	0	-	-
築上町	0	-	-	-	0	-	0	-	-
合計	-	-	-	約30	約70	約60	約20	-	約200

第Ⅲ編 被害想定
2.人的被害想定(想定手法、結果)

表Ⅲ.2-47 火災による重傷者数(冬5時・平均風速) (人)

市区町村名	南海トラフ	小倉東断層	福智山断層帯	西山断層帯連動	宇美断層	警固断層帯連動	日向峠小笠木峠断層帯	水縄断層帯	基盤一定
北九州市	-	-	-	-	-	-	-	-	約10
門司区	0	-	-	-	-	-	-	-	-
若松区	0	-	-	-	-	-	0	0	-
戸畑区	0	-	-	-	0	-	0	0	-
小倉北区	0	-	-	-	-	-	0	0	-
小倉南区	-	-	-	-	-	-	-	-	-
八幡東区	0	-	-	-	-	-	0	0	-
八幡西区	-	-	-	-	-	-	-	-	-
福岡市	-	-	-	-	約30	約20	-	-	約60
東区	-	-	-	-	-	-	-	-	約30
博多区	0	-	-	-	-	-	-	-	-
中央区	0	-	-	-	約10	-	-	-	-
南区	0	-	-	-	-	-	-	-	-
西区	-	-	-	-	-	-	-	-	約30
城南区	0	-	-	-	-	-	-	-	-
早良区	0	-	-	-	-	約10	-	-	-
大牟田市	-	0	0	-	-	-	-	-	-
久留米市	-	-	-	-	-	-	-	-	-
直方市	-	-	-	-	-	-	-	-	-
飯塚市	0	-	-	-	-	-	-	-	-
田川市	0	-	-	-	-	-	-	-	-
柳川市	-	0	-	-	-	-	-	-	約10
八女市	-	0	0	-	-	-	-	-	-
筑後市	-	0	-	-	-	-	-	-	-
大川市	-	-	0	-	-	-	-	-	-
行橋市	-	-	-	-	-	-	-	-	-
豊前市	0	-	-	-	0	-	0	0	-
中間市	0	-	-	-	-	-	-	0	-
小郡市	-	-	-	-	-	-	-	-	-
筑紫野市	-	-	-	-	-	-	-	-	-
春日市	0	-	-	-	-	-	-	-	-
大野城市	0	-	-	-	-	-	-	-	-
宗像市	0	-	-	-	-	-	-	-	-
太宰府市	0	-	-	-	-	-	-	-	-
古賀市	0	-	-	-	-	-	-	0	-
福津市	0	-	-	-	-	-	-	0	-
うきは市	-	-	-	-	-	-	-	-	-
宮若市	0	-	-	-	-	-	-	-	-
嘉麻市	0	-	-	-	-	-	-	-	-
朝倉市	-	-	-	-	-	-	-	-	-
みやま市	-	0	0	-	-	-	-	-	-
糸島市	0	-	-	-	-	-	-	-	-
那珂川市	0	0	-	-	-	-	-	-	-
宇美町	0	0	-	-	-	-	-	-	-
篠栗町	0	-	-	-	-	-	-	-	-
志免町	0	-	-	-	-	-	-	-	-
須恵町	0	-	-	-	-	-	-	-	-
新宮町	0	-	-	-	-	-	-	-	-
久山町	0	-	-	-	-	-	-	-	-
粕屋町	0	-	-	-	-	-	-	-	-
芦屋町	0	-	-	-	-	-	0	0	-
水巻町	0	-	-	-	-	-	0	0	-
岡垣町	0	-	-	-	-	-	-	-	-
遠賀町	0	-	-	-	-	-	-	-	-
小竹町	0	-	-	-	-	-	-	-	-
鞍手町	0	-	-	-	-	-	-	0	-
桂川町	0	0	-	-	-	-	-	-	-
筑前町	-	-	-	-	-	-	-	-	-
東峰村	-	0	-	-	0	-	-	-	-
大刀洗町	-	-	-	-	-	-	-	-	-
大木町	-	0	-	-	-	-	-	-	-
広川町	0	0	0	-	-	-	-	-	-
香春町	0	-	-	-	-	-	-	-	-
添田町	0	-	-	-	-	-	-	-	-
糸田町	0	-	-	-	-	-	-	-	-
川崎町	0	-	-	-	-	-	-	-	-
大任町	0	-	-	-	-	-	-	-	-
赤村	0	-	-	-	-	-	0	-	-
福智町	0	-	-	-	-	-	-	-	-
荻田町	-	-	-	-	-	-	-	-	-
みやこ町	0	-	-	-	-	-	0	-	-
吉富町	0	-	-	-	0	0	0	0	-
上毛町	-	-	-	-	-	-	0	-	-
築上町	0	-	-	-	0	-	0	-	-
合計	-	-	-	約10	約30	約30	-	-	約100

第Ⅲ編 被害想定

2.人的被害想定(想定手法、結果)

表Ⅲ. 2-48 火災による重傷者数(夏12時・強風) (人)

市区町村名	南海トラフ	小倉東断層	福智山断層帯	西山断層帯連動	宇美断層	警固断層帯連動	日向峠小笠木峠断層帯	水縄断層帯	基盤一定
北九州市	-	-	-	-	-	-	-	-	約30
門司区	-	-	-	-	-	-	-	-	-
若松区	0	-	-	-	-	-	0	0	約20
戸畑区	0	-	-	-	-	-	-	0	-
小倉北区	0	-	-	-	-	-	0	0	-
小倉南区	-	-	-	-	-	-	-	-	-
八幡東区	0	-	-	-	-	-	0	0	-
八幡西区	-	-	-	-	-	-	-	-	-
福岡市	-	-	-	約10	約40	約40	-	-	約50
東区	-	-	-	-	-	-	-	-	約20
博多区	0	-	-	-	-	-	-	-	-
中央区	0	-	-	-	約20	-	-	-	-
南区	0	-	-	-	-	-	-	-	-
西区	-	-	-	-	-	-	-	-	約20
城南区	0	-	-	-	-	-	-	-	-
早良区	0	-	-	-	-	約30	-	-	-
大牟田市	-	0	0	-	-	-	-	-	-
久留米市	-	-	-	-	-	-	-	-	約10
直方市	-	-	-	-	-	-	-	-	-
飯塚市	0	-	-	-	-	-	-	-	-
田川市	0	-	-	-	-	-	-	-	-
柳川市	-	0	-	-	-	-	-	-	約10
八女市	-	0	0	-	-	-	-	-	-
筑後市	-	0	-	-	-	-	-	-	-
大川市	-	-	0	-	-	-	-	-	約10
行橋市	-	-	-	-	-	-	-	-	-
豊前市	0	-	-	-	0	-	0	0	-
中間市	0	-	-	-	-	-	-	0	-
小郡市	-	-	-	-	-	-	-	-	-
筑紫野市	-	-	-	-	-	-	-	-	-
春日市	0	-	-	-	-	-	-	-	-
大野城市	0	-	-	-	-	-	-	-	-
宗像市	0	-	-	-	-	-	-	-	-
太宰府市	0	-	-	-	-	-	-	-	-
古賀市	0	-	-	-	-	-	-	0	-
福津市	0	-	-	-	-	-	-	0	-
うきは市	-	-	-	-	-	-	-	-	-
宮若市	0	-	-	-	-	-	-	-	-
嘉麻市	0	-	-	-	-	-	-	-	-
朝倉市	-	-	-	-	-	-	-	-	-
みやま市	-	0	0	-	-	-	-	-	-
糸島市	0	-	-	-	-	-	-	-	-
那珂川市	0	0	-	-	-	-	-	-	-
宇美町	0	0	-	-	-	-	-	-	-
篠栗町	0	-	-	-	-	-	-	-	-
志免町	0	-	-	-	-	-	-	-	-
須恵町	0	-	-	-	-	-	-	-	-
新宮町	0	-	-	-	-	-	-	-	-
久山町	0	-	-	-	-	-	-	-	-
粕屋町	0	-	-	-	-	-	-	-	-
芦屋町	0	-	-	-	-	-	0	0	-
水巻町	0	-	-	-	-	-	0	0	-
岡垣町	0	-	-	-	-	-	-	-	-
遠賀町	0	-	-	-	-	-	-	-	-
小竹町	0	-	-	-	-	-	-	-	-
鞍手町	0	-	-	-	-	-	-	0	-
桂川町	0	0	-	-	-	-	-	-	-
筑前町	-	-	-	-	-	-	-	-	-
東峰村	-	0	-	-	0	-	-	-	-
大刀洗町	-	-	-	-	-	-	-	-	-
大木町	-	0	-	-	-	-	-	-	-
広川町	0	0	0	-	-	-	-	-	-
香春町	0	-	-	-	-	-	-	-	-
添田町	0	-	-	-	-	-	-	-	-
糸田町	0	-	-	-	-	-	-	-	-
川崎町	0	-	-	-	-	-	-	-	-
大任町	0	-	-	-	-	-	-	-	-
赤村	0	-	-	-	-	-	0	-	-
福智町	0	-	-	-	-	-	-	-	-
荻田町	-	-	-	-	-	-	-	-	-
みやこ町	0	-	-	-	-	-	0	-	-
吉富町	0	-	-	-	0	0	0	0	-
上毛町	-	-	-	-	-	-	0	-	-
築上町	0	-	-	-	0	-	0	-	-
合計	-	-	-	約30	約70	約50	-	-	約200

第Ⅲ編 被害想定
2.人的被害想定(想定手法、結果)

表Ⅲ.2-49 火災による重傷者数(夏12時・平均風速) (人)

市区町村名	南海トラフ	小倉東断層	福智山断層帯	西山断層帯連動	宇美断層	警固断層帯連動	日向峠小笠木峠断層帯	水縄断層帯	基盤一定
北九州市	-	-	-	-	-	-	-	-	約20
門司区	-	-	-	-	-	-	-	-	-
若松区	0	-	-	-	-	-	0	0	約10
戸畑区	0	-	-	-	-	-	-	0	-
小倉北区	0	-	-	-	-	-	0	0	-
小倉南区	-	-	-	-	-	-	-	-	-
八幡東区	0	-	-	-	-	-	0	0	-
八幡西区	-	-	-	-	-	-	-	-	-
福岡市	-	-	-	約10	約30	約30	-	-	約30
東区	-	-	-	-	-	-	-	-	約20
博多区	0	-	-	-	-	-	-	-	-
中央区	0	-	-	-	約20	-	-	-	-
南区	0	-	-	-	-	-	-	-	-
西区	-	-	-	-	-	-	-	-	約20
城南区	0	-	-	-	-	-	-	-	-
早良区	0	-	-	-	-	約20	-	-	-
大牟田市	-	0	0	-	-	-	-	-	-
久留米市	-	-	-	-	-	-	-	-	-
直方市	-	-	-	-	-	-	-	-	-
飯塚市	0	-	-	-	-	-	-	-	-
田川市	0	-	-	-	-	-	-	-	-
柳川市	-	0	-	-	-	-	-	-	約10
八女市	-	0	0	-	-	-	-	-	-
筑後市	-	0	-	-	-	-	-	-	-
大川市	-	-	0	-	-	-	-	-	-
行橋市	-	-	-	-	-	-	-	-	-
豊前市	0	-	-	-	0	-	0	0	-
中間市	0	-	-	-	-	-	-	0	-
小郡市	-	-	-	-	-	-	-	-	-
筑紫野市	-	-	-	-	-	-	-	-	-
春日市	0	-	-	-	-	-	-	-	-
大野城市	0	-	-	-	-	-	-	-	-
宗像市	0	-	-	-	-	-	-	-	-
太宰府市	0	-	-	-	-	-	-	-	-
古賀市	0	-	-	-	-	-	-	0	-
福津市	0	-	-	-	-	-	-	0	-
うきは市	-	-	-	-	-	-	-	-	-
宮若市	0	-	-	-	-	-	-	-	-
嘉麻市	0	-	-	-	-	-	-	-	-
朝倉市	-	-	-	-	-	-	-	-	-
みやま市	-	0	0	-	-	-	-	-	-
糸島市	0	-	-	-	-	-	-	-	-
那珂川市	0	0	-	-	-	-	-	-	-
宇美町	0	0	-	-	-	-	-	-	-
篠栗町	0	-	-	-	-	-	-	-	-
志免町	0	-	-	-	-	-	-	-	-
須恵町	0	-	-	-	-	-	-	-	-
新宮町	0	-	-	-	-	-	-	-	-
久山町	0	-	-	-	-	-	-	-	-
粕屋町	0	-	-	-	-	-	-	-	-
芦屋町	0	-	-	-	-	-	0	0	-
水巻町	0	-	-	-	-	-	0	0	-
岡垣町	0	-	-	-	-	-	-	-	-
遠賀町	0	-	-	-	-	-	-	-	-
小竹町	0	-	-	-	-	-	-	-	-
鞍手町	0	-	-	-	-	-	-	0	-
桂川町	0	0	-	-	-	-	-	-	-
筑前町	-	-	-	-	-	-	-	-	-
東峰村	-	0	-	-	0	-	-	-	-
大刀洗町	-	-	-	-	-	-	-	-	-
大木町	-	0	-	-	-	-	-	-	-
広川町	0	0	0	-	-	-	-	-	-
香春町	0	-	-	-	-	-	-	-	-
添田町	0	-	-	-	-	-	-	-	-
糸田町	0	-	-	-	-	-	-	-	-
川崎町	0	-	-	-	-	-	-	-	-
大任町	0	-	-	-	-	-	-	-	-
赤村	0	-	-	-	-	-	0	-	-
福智町	0	-	-	-	-	-	-	-	-
荻田町	-	-	-	-	-	-	-	-	-
みやこ町	0	-	-	-	-	-	0	-	-
吉富町	0	-	-	-	0	0	0	0	-
上毛町	-	-	-	-	-	-	0	-	-
築上町	0	-	-	-	0	-	0	-	-
合計	-	-	-	約10	約40	約30	-	-	約100

第Ⅲ編 被害想定

2.人的被害想定(想定手法、結果)

表Ⅲ.2-50 火災による重傷者数(冬18時・強風) (人)

市区町村名	南海トラフ	小倉東断層	福智山断層帯	西山断層帯連動	宇美断層	警固断層帯連動	日向峠小笠木峠断層帯	水縄断層帯	基盤一定
北九州市	-	約20	約30	-	-	-	-	-	約70
門司区	-	約20	-	-	-	-	-	-	-
若松区	0	-	-	-	-	-	0	0	約30
戸畑区	0	-	-	-	-	-	-	0	-
小倉北区	0	-	-	-	-	-	0	0	約20
小倉南区	-	-	-	-	-	-	-	-	-
八幡東区	0	-	-	-	-	-	0	0	-
八幡西区	-	-	約30	-	-	-	-	-	-
福岡市	-	-	-	約40	約100	約100	約100	-	約90
東区	-	-	-	約30	約10	-	-	-	約30
博多区	0	-	-	-	約30	-	-	-	約30
中央区	0	-	-	-	約40	-	約20	-	-
南区	0	-	-	-	約20	-	-	-	-
西区	-	-	-	-	-	約20	-	-	約40
城南区	0	-	-	-	-	-	約10	-	-
早良区	0	-	-	-	-	約50	約60	-	-
大牟田市	-	0	0	-	-	-	-	-	-
久留米市	-	-	-	約10	-	-	-	約20	約40
直方市	-	-	-	-	-	-	-	-	-
飯塚市	0	-	-	-	-	-	-	-	-
田川市	0	-	-	-	-	-	-	-	-
柳川市	-	0	-	-	-	-	-	-	約20
八女市	-	0	0	-	-	-	-	-	-
筑後市	-	0	-	-	-	-	-	-	-
大川市	-	-	0	-	-	-	-	-	約10
行橋市	-	-	-	-	-	-	-	-	約10
豊前市	0	-	-	-	0	-	0	0	-
中間市	0	-	-	-	-	-	-	0	-
小郡市	-	-	-	-	-	-	-	-	-
筑紫野市	-	-	-	-	約10	-	-	-	-
春日市	0	-	-	-	約20	-	約20	-	-
大野城市	0	-	-	-	約10	-	-	-	-
宗像市	0	-	-	-	-	-	-	-	-
太宰府市	0	-	-	約20	約20	約10	-	-	-
古賀市	0	-	-	-	-	-	-	0	-
福津市	0	-	-	-	-	-	-	0	-
うきは市	-	-	-	-	-	-	-	-	-
宮若市	0	-	-	-	-	-	-	-	-
嘉麻市	0	-	-	-	-	-	-	-	-
朝倉市	-	-	-	-	-	-	-	-	-
みやま市	-	0	0	-	-	-	-	-	-
糸島市	0	-	-	-	-	-	-	-	-
那珂川市	0	0	-	-	-	約10	-	-	約10
宇美町	0	0	-	-	-	-	-	-	-
篠栗町	0	-	-	-	-	-	-	-	-
志免町	0	-	-	-	-	-	-	-	-
須恵町	0	-	-	-	約10	-	-	-	-
新宮町	0	-	-	-	-	-	-	-	約20
久山町	0	-	-	-	-	-	-	-	-
粕屋町	0	-	-	-	-	-	-	-	-
芦屋町	0	-	-	-	-	-	0	0	-
水巻町	0	-	-	-	-	-	0	0	-
岡垣町	0	-	-	-	-	-	-	-	-
遠賀町	0	-	-	-	-	-	-	-	-
小竹町	0	-	-	-	-	-	-	-	-
鞍手町	0	-	-	-	-	-	-	0	-
桂川町	0	0	-	-	-	-	-	-	-
筑前町	-	-	-	-	-	-	-	-	-
東峰村	-	0	-	-	0	-	-	-	-
大刀洗町	-	-	-	-	-	-	-	-	-
大木町	-	0	-	-	-	-	-	-	-
広川町	0	0	0	-	-	-	-	-	-
香春町	0	-	-	-	-	-	-	-	-
添田町	0	-	-	-	-	-	-	-	-
糸田町	0	-	-	-	-	-	-	-	-
川崎町	0	-	-	-	-	-	-	-	-
大任町	0	-	-	-	-	-	-	-	-
赤村	0	-	-	-	-	-	0	-	-
福智町	0	-	-	-	-	-	-	-	-
荻田町	-	-	-	-	-	-	-	-	-
みやこ町	0	-	-	-	-	-	0	-	-
吉富町	0	-	-	-	0	0	0	0	-
上毛町	-	-	-	-	-	-	0	-	-
築上町	0	-	-	-	0	-	0	-	-
合計	-	約20	約30	約100	約200	約200	約100	約20	約400

第Ⅲ編 被害想定
2.人的被害想定(想定手法、結果)

表Ⅲ.2-51 火災による重傷者数(冬18時・平均風速) (人)

市区町村名	南海トラフ	小倉東断層	福智山断層帯	西山断層帯連動	宇美断層	警固断層帯連動	日向峠小笠木峠断層帯	水縄断層帯	基盤一定
北九州市	-	約20	約10	-	-	-	-	-	約50
門司区	-	約20	-	-	-	-	-	-	-
若松区	0	-	-	-	-	-	0	0	約20
戸畑区	0	-	-	-	-	-	-	0	-
小倉北区	0	-	-	-	-	-	0	0	約20
小倉南区	-	-	-	-	-	-	-	-	-
八幡東区	0	-	-	-	-	-	0	0	-
八幡西区	-	-	約10	-	-	-	-	-	-
福岡市	-	-	-	約30	約60	約70	約50	-	約80
東区	-	-	-	約20	-	-	-	-	約20
博多区	0	-	-	-	約20	-	-	-	約20
中央区	0	-	-	-	約20	-	約20	-	-
南区	0	-	-	-	約10	-	-	-	-
西区	-	-	-	-	-	-	-	-	約30
城南区	0	-	-	-	-	-	-	-	-
早良区	0	-	-	-	-	約30	約30	-	-
大牟田市	-	0	0	-	-	-	-	-	-
久留米市	-	-	-	-	-	-	-	-	約20
直方市	-	-	-	-	-	-	-	-	-
飯塚市	0	-	-	-	-	-	-	-	-
田川市	0	-	-	-	-	-	-	-	-
柳川市	-	0	-	-	-	-	-	-	約20
八女市	-	0	0	-	-	-	-	-	-
筑後市	-	0	-	-	-	-	-	-	-
大川市	-	-	0	-	-	-	-	-	約10
行橋市	-	-	-	-	-	-	-	-	-
豊前市	0	-	-	-	0	-	0	0	-
中間市	0	-	-	-	-	-	-	0	-
小郡市	-	-	-	-	-	-	-	-	-
筑紫野市	-	-	-	-	-	-	-	-	-
春日市	0	-	-	-	-	-	約10	-	-
大野城市	0	-	-	-	-	-	-	-	-
宗像市	0	-	-	-	-	-	-	-	-
太宰府市	0	-	-	-	-	-	-	-	-
古賀市	0	-	-	-	-	-	-	0	-
福津市	0	-	-	-	-	-	-	0	-
うきは市	-	-	-	-	-	-	-	-	-
宮若市	0	-	-	-	-	-	-	-	-
嘉麻市	0	-	-	-	-	-	-	-	-
朝倉市	-	-	-	-	-	-	-	-	-
みやま市	-	0	0	-	-	-	-	-	-
糸島市	0	-	-	-	-	-	-	-	-
那珂川市	0	0	-	-	-	-	-	-	-
宇美町	0	0	-	-	-	-	-	-	-
篠栗町	0	-	-	-	-	-	-	-	-
志免町	0	-	-	-	-	-	-	-	-
須恵町	0	-	-	-	-	-	-	-	-
新宮町	0	-	-	-	-	-	-	-	約10
久山町	0	-	-	-	-	-	-	-	-
粕屋町	0	-	-	-	-	-	-	-	-
芦屋町	0	-	-	-	-	-	0	0	-
水巻町	0	-	-	-	-	-	0	0	-
岡垣町	0	-	-	-	-	-	-	-	-
遠賀町	0	-	-	-	-	-	-	-	-
小竹町	0	-	-	-	-	-	-	-	-
鞍手町	0	-	-	-	-	-	-	0	-
桂川町	0	0	-	-	-	-	-	-	-
筑前町	-	-	-	-	-	-	-	-	-
東峰村	-	0	-	-	0	-	-	-	-
大刀洗町	-	-	-	-	-	-	-	-	-
大木町	-	0	-	-	-	-	-	-	-
広川町	0	0	0	-	-	-	-	-	-
香春町	0	-	-	-	-	-	-	-	-
添田町	0	-	-	-	-	-	-	-	-
糸田町	0	-	-	-	-	-	-	-	-
川崎町	0	-	-	-	-	-	-	-	-
大任町	0	-	-	-	-	-	-	-	-
赤村	0	-	-	-	-	-	0	-	-
福智町	0	-	-	-	-	-	-	-	-
荻田町	-	-	-	-	-	-	-	-	-
みやこ町	0	-	-	-	-	-	0	-	-
吉富町	0	-	-	-	0	0	0	0	-
上毛町	-	-	-	-	-	-	0	-	-
築上町	0	-	-	-	0	-	0	-	-
合計	-	約20	約10	約60	約100	約100	約70	-	約300

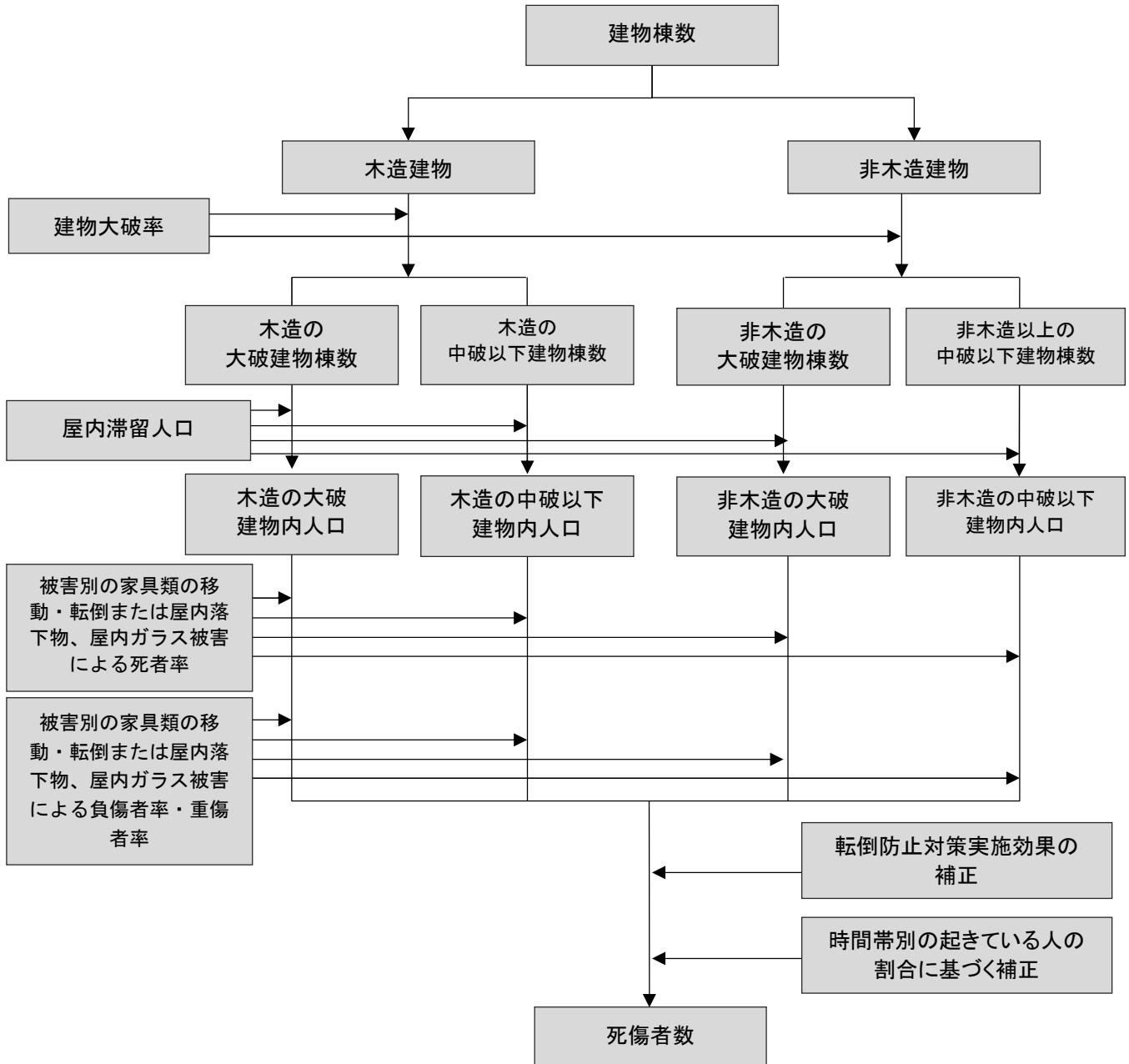
第Ⅲ編 被害想定

2.人的被害想定(想定手法、結果)

2.6 屋内収容物の移動・転倒、屋内落下物、屋内ガラス被害による被害の想定

屋内収容物の移動・転倒、屋内落下物及び屋内ガラス被害による人的被害（以下、「屋内収容物の移動等による人的被害」という。）は、建物被害と屋内滞留人口より算出した。

2.6.1 屋内収容物の移動等による人的被害想定の流れ



図Ⅲ.2-9 屋内収容物の移動等による人的被害想定フロー（内閣府（2025）を基に作成）

2.6.2 屋内収容物の移動等による人的被害想定手法

(1) 屋内収容物の移動・転倒による被害

(屋内収容物の移動・転倒による死傷者数)

$$= \Sigma ((\text{構造別被害別建物内人口}) \times (\text{構造別被害別死傷者率}))$$

※構造別被害別の構造は木造・非木造、被害は大破・中破を指す。

1) 死者率

屋内収容物の移動・転倒による死者率は、表Ⅲ.2-52の数値を使用した。

表Ⅲ.2-52 屋内収容物の移動・転倒による死者率(内閣府(2025))

震度階	大破の場合		中破以下の場合	
	木造建物	非木造建物	木造建物	非木造建物
7	0.314%	0.192%	0.00955%	0.000579%
6強	0.255%	0.156%	0.00689%	0.000471%
6弱	0.113%	0.0688%	0.00343%	0.000208%
5強	0.0235%	0%	0.000715%	0.0000433%
5弱	0.00264%	0%	0.0000803%	0.00000487%
4以下	0%	0%	0%	0%

なお、大破・中破は、全壊・半壊を使用して以下の式より算出した。表Ⅲ.2-53に昭和53年日本建築学会「1978年宮城県沖地震被害調査報告」による大破及び中破の定義を示す。係数0.7は、木造の全壊のうち大破の占める割合、木造の半壊のうち中破の占める割合を示す。

$$(\text{木造建物大破}) = (\text{木造全壊}) \times 0.7$$

$$(\text{非木造大破}) = (\text{非木造全壊})$$

$$(\text{中破以下}) = (\text{建物棟数}) - (\text{建物大破})$$

$$(\text{木造建物中破}) = (\text{木造半壊}) \times 0.7$$

$$(\text{非木造中破}) = (\text{非木造半壊})$$

第Ⅲ編 被害想定

2.人的被害想定(想定手法、結果)

表Ⅲ. 2-53 (参考) 建物被害のランク

ランク	被害状況
被害軽微	柱・耐力壁・二次壁の損傷が、軽微かもしくは、ほとんど損傷がないもの。
小破	柱・耐力壁の損傷は軽微であるが、RC 二次壁・階段室のまわりに、せん断ひびわれが見られるもの。
中破	柱に典型的なせん断ひびわれ・曲げひび割れ、耐力壁にひび割れが見られ、RC 二次壁・非構造体に大きな損傷が見られるもの。
大破	柱のせん断ひび割れ・曲げひび割れによって鉄筋が座屈し、耐力壁に大きなせん断ひび割れが生じて耐力に著しい低下が認められるもの。
崩壊	柱・耐力壁が大破壊し、建物全体または建物の一部が崩壊に至ったもの。

2) 負傷者率及び重傷者率

屋内転倒物の移動・転倒による負傷者率及び重傷者率は、表Ⅲ. 2-54の数値を使用した。

表Ⅲ. 2-54 屋内転倒物の移動・転倒による負傷者率・重傷者率 (内閣府 (2025))

震度階	大破の場合		中破以下の場合	
	負傷者率	重傷者率	負傷者率	重傷者率
7	3.69%	0.995%	0.112%	0.0303%
6強	3.00%	0.809%	0.0809%	0.0218%
6弱	1.32%	0.357%	0.0402%	0.0109%
5強	0.276%	0%	0.00839%	0.00226%
5弱	0.0310%	0%	0.000943%	0.000255%
4以下	0%	0%	0%	0%

3) 転倒防止対策実施効果の補正係数

家具類の転倒防止対策実施率は、全国平均の 35.9%を考慮し、転倒防止対策実施効果の補正は以下の式より求め 0.77 とした。

(転倒防止対策実施効果の補正係数)

$$= (\text{現状での転倒率}) \div (\text{兵庫県南部地震当時の阪神地区での転倒率})$$

$$= ((100 - 35.9\%) + 35.9\% \times 0.23) \div ((100 - 7.8\%) + 7.8\% \times 0.23)$$

表Ⅲ. 2-55 係数の意味

意味	係数
家具転倒防止対策を行っていた場合の家具転倒率	0.23
平成7年(1995年)兵庫県南部地震当時の阪神地区の家具転倒防止対策実施率	7.8%

4) 時間別補正係数

屋内収容物の移動・転倒による死傷者数は、構造（木造/非木造）別被害（大破/中破）別建物内人口に死傷者率を乗じて求めた。なお、震度別死傷者率に対して時間帯別補正係数（5時：1.0、12時・18時：0.82）を乗じて、時間帯による危険性の違いを補正した。

(2) 屋内落下物による被害

(死傷者数)

＝ Σ （構造別被害別建物内人口）×（屋内落下物による死傷率）×（時間別補正係数）
×（転倒防止対策実施効果の補正係数）

1) 死者数

屋内落下物による死者率は、表Ⅲ.2-56の数値を使用した。

表Ⅲ.2-56 屋内落下物による死者率（内閣府（2025））

震度階	大破の場合		中破以下の場合	
	木造建物	非木造建物	木造建物	非木造建物
7	0.0776%	0.0476%	0.00270%	0.000164%
6強	0.0542%	0.0351%	0.00188%	0.000121%
6弱	0.0249%	0.0198%	0.000865%	0.0000682%
5強	0.0117%	0%	0.000407%	0.0000404%
5弱	0.00586%	0%	0.000204%	0.0000227%
4以下	0%	0%	0%	0%

2) 負傷者数

屋内落下物による負傷者率は、表Ⅲ.2-57の数値を使用した。

表Ⅲ.2-57 屋内落下物による負傷者率（内閣府（2025））

震度階	大破の場合		中破以下の場合	
	負傷者率	重傷者率	負傷者率	重傷者率
7	1.76%	0.194%	0.0613%	0.00675%
6強	1.23%	0.135%	0.0428%	0.00471%
6弱	0.566%	0.0623%	0.0197%	0.00216%
5強	0.266%	0%	0.00926%	0.00102%
5弱	0.133%	0%	0.00463%	0.000509%
4以下	0%	0%	0%	0%

3) 転倒防止対策実施効果の補正係数

転倒防止対策実施効果の補正は、屋内収容物の移動・転倒の補正と同じく0.77を使用した。

4) 時間別補正係数

屋内落下物による死傷者数は、構造（木造/非木造）別被害（大破/中破）別建物内人口に死傷者率を乗じて求めた。なお、震度階別死傷者率に対して時間帯別補正係数（5時：1.0、12時・18時：0.82）を乗じて、時間帯による危険性の違いを補正した。

第Ⅲ編 被害想定

2.人的被害想定(想定手法、結果)

(3) 屋内ガラス被害

(死傷者数)

$$= \Sigma ((\text{構造別被害別建物内人口}) \times (\text{屋内ガラス被害による死傷率}) \\ \times (\text{時間別補正係数}) \times (\text{転倒防止対策実施効果の補正係数}))$$

1) 死者数

屋内ガラス被害による死傷者率は、表Ⅲ. 2-58の数値を使用した。

表Ⅲ. 2-58 屋内ガラス被害による死傷者率 (内閣府 (2025))

震度階	死者率	負傷者率	重傷者率
7	0.000299%	0.0564%	0.00797%
6強	0.000259%	0.0490%	0.00691%
6弱	0.000180%	0.0340%	0.00480%
5強	0.000101%	0.0190%	0.00269%
5弱	0.0000216%	0.00408%	0.000576%
4以下	0%	0%	0%

2) 転倒防止対策実施効果の補正係数

転倒防止対策実施効果の補正は、屋内収容物の移動・転倒の補正と同じく 0.77 を使用した。

3) 時間別補正係数

屋内ガラス被害による死傷者数は、構造 (木造/非木造) 別被害 (大破/中破) 別建物内人口に死傷者率を乗じて求めた。なお、震度階別死傷者率に対して時間帯別補正係数 (5時 : 1.0、12時・18時 : 0.82) を乗じて、時間帯による危険性の違いを補正した。

2.6.3 屋内収容物の移動等による被害の想定結果

(1) 屋内収容物の移動等による被害の想定結果

各想定地震における屋内収容物の移動等による全県の最大被害数は、表Ⅲ.2-59とおりである。計算に使用した人口は、季節・時間帯によって数値が異なるため、各季節・時間帯のケースで被害数が異なる。表Ⅲ.2-59は、いずれも冬5時のケースである。「-」の表記は、「わずか」を示す。

表Ⅲ.2-59 屋内収容物の移動等による全県の最大被害数

地震	死者数	負傷者数	重傷者数
南海トラフ	0人	-	0人
小倉東断層	約 30人	約 700人	約 100人
福智山断層帯	約 30人	約 700人	約 100人
西山断層帯連動	約 100人	約 2,600人	約 500人
宇美断層	約 200人	約 3,000人	約 600人
警固断層帯連動	約 100人	約 2,900人	約 600人
日向峠-小笠木峠断層帯	約 60人	約 1,400人	約 300人
水縄断層帯	約 20人	約 600人	約 80人
基盤一定	約 400人	約 7,600人	約 1,600人

(2) 屋内収容物の移動等による被害の想定結果表

各想定地震の屋内収容物の移動等による人的被害を表Ⅲ.2-60～表Ⅲ.2-68に示す。計算に使用した人口は、季節・時間帯によって数値が異なるため、各季節・時間帯のケースで被害数が異なる。

想定結果表の市区町村毎の算定値は、四捨五入することにより整数化して表しているため、算定値を集計したものとは必ずしも一致しない点に留意が必要である。「-」の表記は、「わずか」を示す。

第Ⅲ編 被害想定

2.人的被害想定(想定手法、結果)

表Ⅲ. 2-60 屋内収容物の移動等による死者数(冬5時) (人)

市区町村名	南海トラフ	小倉東断層	福智山断層帯	西山断層帯連動	宇美断層	警固断層帯連動	日向峠小笠木峠断層帯	水縄断層帯	基盤一定
北九州市	0	約30	約20	-	0	0	0	0	約50
門司区	0	-	-	-	0	0	0	0	-
若松区	0	-	-	-	0	0	0	0	-
戸畑区	0	-	-	0	0	0	0	0	-
小倉北区	0	-	-	-	0	0	0	0	-
小倉南区	0	-	-	-	0	0	0	0	-
八幡東区	0	-	-	-	0	0	0	0	-
八幡西区	0	-	約10	-	0	0	0	0	約10
福岡市	0	0	-	約40	約100	約90	約40	-	約100
東区	0	0	-	約20	約20	約10	-	-	約20
博多区	0	0	-	-	約30	約10	-	-	約20
中央区	0	0	0	-	約10	-	-	-	約10
南区	0	0	0	-	約20	約20	-	-	約10
西区	0	0	0	-	-	約10	-	-	約20
城南区	0	0	0	-	-	-	-	0	-
早良区	0	0	0	-	-	約20	-	0	約10
大牟田市	0	0	0	0	0	-	0	0	約10
久留米市	0	0	0	-	-	-	-	-	約40
直方市	0	-	-	-	0	0	0	0	-
飯塚市	0	0	-	-	-	-	-	0	-
田川市	0	-	-	-	0	0	0	0	-
柳川市	0	0	0	-	0	-	-	-	約50
八女市	0	0	0	-	0	-	-	-	-
筑後市	0	0	0	-	0	-	-	-	-
大川市	0	0	0	-	0	0	-	-	-
行橋市	0	-	-	-	0	0	0	0	約10
豊前市	0	0	0	-	0	0	0	0	-
中間市	0	-	-	-	0	0	0	0	-
小郡市	0	0	0	-	-	-	-	-	-
筑紫野市	0	0	0	-	-	-	-	-	-
春日市	0	0	0	-	約10	-	-	0	-
大野城市	0	0	0	-	-	-	-	-	-
宗像市	0	-	-	-	-	-	0	0	-
太宰府市	0	0	0	-	-	-	-	-	-
古賀市	0	0	0	-	0	0	0	0	-
福津市	0	0	0	-	-	-	0	0	-
うきは市	0	0	0	-	0	-	0	-	-
宮若市	0	-	-	-	0	-	0	0	-
嘉麻市	0	0	0	-	0	0	0	0	-
朝倉市	0	0	0	-	-	-	-	-	-
みやま市	0	0	0	-	0	-	-	-	-
糸島市	0	0	0	-	-	-	-	0	-
那珂川市	0	0	0	-	-	-	-	0	-
宇美町	0	0	0	-	-	-	-	0	-
篠栗町	0	0	0	-	-	-	-	0	-
志免町	0	0	0	-	-	-	-	0	-
須恵町	0	0	0	-	-	-	-	0	-
新宮町	0	0	0	-	-	-	0	0	-
久山町	0	0	0	-	-	-	0	0	-
粕屋町	0	0	0	-	-	-	-	0	-
芦屋町	0	-	-	-	0	0	0	0	-
水巻町	0	-	-	-	0	0	0	0	-
岡垣町	0	-	-	-	0	0	0	0	-
遠賀町	0	-	-	-	0	0	0	0	-
小竹町	0	0	-	-	0	0	0	0	-
鞍手町	0	-	-	-	0	0	0	0	-
桂川町	0	0	0	-	0	0	0	0	-
筑前町	0	0	0	-	-	-	-	-	-
東峰村	0	0	0	-	0	0	0	0	-
大刀洗町	0	0	0	-	-	-	-	-	-
大木町	0	0	0	-	0	-	-	-	-
広川町	0	0	0	-	0	-	-	-	-
香春町	0	-	-	-	0	0	0	0	-
添田町	0	0	-	-	0	-	0	-	-
糸田町	0	-	-	-	0	0	0	0	-
川崎町	0	0	-	-	0	0	0	0	-
大任町	0	0	-	-	0	0	0	0	-
赤村	0	0	-	-	0	0	0	0	-
福智町	0	-	-	-	0	0	0	0	-
荻田町	0	-	-	-	0	0	0	0	-
みやこ町	0	-	-	-	0	0	0	0	-
吉富町	0	0	0	0	0	0	0	0	-
上毛町	0	0	0	-	0	0	0	0	-
築上町	0	0	0	-	0	0	0	0	-
合計	0	約30	約30	約100	約200	約100	約60	約20	約400

第Ⅲ編 被害想定
2.人的被害想定(想定手法、結果)

表Ⅲ.2-61 屋内収容物の移動等による死者数(夏12時) (人)

市区町村名	南海トラフ	小倉東断層	福智山断層帯	西山断層帯連動	宇美断層	警固断層帯連動	日向峠小笠木峠断層帯	水縄断層帯	基盤一定
北九州市	0	約20	-	-	0	0	0	0	約40
門司区	0	-	-	-	0	0	0	0	-
若松区	0	-	-	-	0	0	0	0	-
戸畑区	0	-	-	0	0	0	0	0	-
小倉北区	0	-	-	-	0	0	0	0	-
小倉南区	0	-	-	-	0	0	0	0	-
八幡東区	0	-	-	-	0	0	0	0	-
八幡西区	0	-	-	-	0	0	0	0	-
福岡市	0	0	-	約30	約70	約60	約20	-	約80
東区	0	0	-	約10	約10	-	-	-	約10
博多区	0	0	-	-	約30	-	-	-	約20
中央区	0	0	0	-	約10	-	-	-	約20
南区	0	0	0	-	-	-	-	-	-
西区	0	0	0	-	-	-	-	-	約10
城南区	0	0	0	-	-	-	-	0	-
早良区	0	0	0	-	-	約20	-	0	-
大牟田市	0	0	0	0	0	-	0	0	-
久留米市	0	0	0	-	-	-	-	-	約30
直方市	0	-	-	-	0	0	0	0	-
飯塚市	0	0	-	-	-	-	-	0	-
田川市	0	-	-	-	0	0	0	0	-
柳川市	0	0	0	-	0	-	-	-	約30
八女市	0	0	0	-	0	-	-	-	-
筑後市	0	0	0	-	0	-	-	-	-
大川市	0	0	0	-	0	0	-	-	-
行橋市	0	-	-	-	0	0	0	0	-
豊前市	0	0	0	-	0	0	0	0	-
中間市	0	-	-	-	0	0	0	0	-
小郡市	0	0	0	-	-	-	-	-	-
筑紫野市	0	0	0	-	-	-	-	-	-
春日市	0	0	0	-	-	-	-	0	-
大野城市	0	0	0	-	-	-	-	-	-
宗像市	0	-	-	-	-	-	0	0	-
太宰府市	0	0	0	-	-	-	-	-	-
古賀市	0	0	0	-	0	0	0	0	-
福津市	0	0	0	-	-	-	0	0	-
うきは市	0	0	0	-	0	-	0	-	-
宮若市	0	-	-	-	0	-	0	0	-
嘉麻市	0	0	-	-	0	0	0	0	-
朝倉市	0	0	0	-	-	-	-	-	-
みやま市	0	0	0	-	0	-	-	-	-
糸島市	0	0	0	-	-	-	-	0	-
那珂川市	0	0	0	-	-	-	-	0	-
宇美町	0	0	0	-	-	-	-	0	-
篠栗町	0	0	0	-	-	-	-	0	-
志免町	0	0	0	-	-	-	-	0	-
須恵町	0	0	0	-	-	-	-	0	-
新宮町	0	0	0	-	-	-	0	0	-
久山町	0	0	0	-	-	-	0	0	-
粕屋町	0	0	0	-	-	-	-	0	-
芦屋町	0	-	-	-	0	0	0	0	-
水巻町	0	-	-	-	0	0	0	0	-
岡垣町	0	-	-	-	0	0	0	0	-
遠賀町	0	-	-	-	0	0	0	0	-
小竹町	0	0	-	-	0	0	0	0	-
鞍手町	0	-	-	-	0	0	0	0	-
桂川町	0	0	0	-	0	0	0	0	-
筑前町	0	0	0	-	-	-	-	-	-
東峰村	0	0	0	-	0	0	0	0	-
大刀洗町	0	0	0	-	-	-	-	-	-
大木町	0	0	0	-	0	-	-	-	-
広川町	0	0	0	-	0	-	-	-	-
香春町	0	-	-	-	0	0	0	0	-
添田町	0	0	-	-	0	-	0	-	-
糸田町	0	-	-	-	0	0	0	0	-
川崎町	0	0	-	-	0	0	0	0	-
大任町	0	0	-	-	0	0	0	0	-
赤村	0	0	-	-	0	0	0	0	-
福智町	0	-	-	-	0	0	0	0	-
荻田町	0	-	-	-	0	0	0	0	-
みやこ町	0	-	-	-	0	0	0	0	-
吉富町	0	0	0	0	0	0	0	0	-
上毛町	0	0	0	-	0	0	0	0	-
築上町	0	0	0	-	0	0	0	0	-
合計	0	約20	約20	約80	約100	約90	約40	約10	約300

第Ⅲ編 被害想定

2.人的被害想定(想定手法、結果)

表Ⅲ.2-62 屋内収容物の移動等による死者数(冬18時) (人)

市区町村名	南海トラフ	小倉東断層	福智山断層帯	西山断層帯連動	宇美断層	警固断層帯連動	日向峠小笠木峠断層帯	水縄断層帯	基盤一定
北九州市	0	約20	-	-	0	0	0	0	約30
門司区	0	-	-	-	0	0	0	0	-
若松区	0	-	-	-	0	0	0	0	-
戸畑区	0	-	-	0	0	0	0	0	-
小倉北区	0	-	-	-	0	0	0	0	-
小倉南区	0	-	-	-	0	0	0	0	-
八幡東区	0	-	-	-	0	0	0	0	-
八幡西区	0	-	-	-	0	0	0	0	-
福岡市	0	0	-	約30	約70	約60	約20	-	約80
東区	0	0	-	約10	約10	-	-	-	約10
博多区	0	0	-	-	約20	-	-	-	約20
中央区	0	0	0	-	約10	-	-	-	約10
南区	0	0	0	-	約10	-	-	-	-
西区	0	0	0	-	-	-	-	-	約10
城南区	0	0	0	-	-	-	-	0	-
早良区	0	0	0	-	-	約20	-	0	-
大牟田市	0	0	0	0	0	-	0	0	-
久留米市	0	0	0	-	-	-	-	-	約30
直方市	0	-	-	-	0	0	0	0	-
飯塚市	0	0	-	-	-	-	-	0	-
田川市	0	-	-	-	0	0	0	0	-
柳川市	0	0	0	-	0	-	-	-	約30
八女市	0	0	0	-	0	-	-	-	-
筑後市	0	0	0	-	0	-	-	-	-
大川市	0	0	0	-	0	0	-	-	-
行橋市	0	-	-	-	0	0	0	0	-
豊前市	0	0	0	-	0	0	0	0	-
中間市	0	-	-	-	0	0	0	0	-
小郡市	0	0	0	-	-	-	-	-	-
筑紫野市	0	0	0	-	-	-	-	-	-
春日市	0	0	0	-	-	-	-	0	-
大野城市	0	0	0	-	-	-	-	-	-
宗像市	0	-	-	-	-	-	0	0	-
太宰府市	0	0	0	-	-	-	-	-	-
古賀市	0	0	0	-	0	0	0	0	-
福津市	0	0	0	-	-	-	0	0	-
うきは市	0	0	0	-	0	-	0	-	-
宮若市	0	-	-	-	0	-	0	0	-
嘉麻市	0	0	-	-	0	0	0	0	-
朝倉市	0	0	0	-	-	-	-	-	-
みやま市	0	0	0	-	0	-	-	-	-
糸島市	0	0	0	-	-	-	-	0	-
那珂川市	0	0	0	-	-	-	-	0	-
宇美町	0	0	0	-	-	-	-	0	-
篠栗町	0	0	0	-	-	-	-	0	-
志免町	0	0	0	-	-	-	-	0	-
須恵町	0	0	0	-	-	-	-	0	-
新宮町	0	0	0	-	-	-	0	0	-
久山町	0	0	0	-	-	-	0	0	-
粕屋町	0	0	0	-	-	-	-	0	-
芦屋町	0	-	-	-	0	0	0	0	-
水巻町	0	-	-	-	0	0	0	0	-
岡垣町	0	-	-	-	0	0	0	0	-
遠賀町	0	-	-	-	0	0	0	0	-
小竹町	0	0	-	-	0	0	0	0	-
鞍手町	0	-	-	-	0	0	0	0	-
桂川町	0	0	0	-	0	0	0	0	-
筑前町	0	0	0	-	-	-	-	-	-
東峰村	0	0	0	-	0	0	0	0	-
大刀洗町	0	0	0	-	-	-	-	-	-
大木町	0	0	0	-	0	-	-	-	-
広川町	0	0	0	-	0	-	-	-	-
香春町	0	-	-	-	0	0	0	0	-
添田町	0	0	-	-	0	-	0	-	-
糸田町	0	-	-	-	0	0	0	0	-
川崎町	0	0	-	-	0	0	0	0	-
大任町	0	0	-	-	0	0	0	0	-
赤村	0	0	-	-	0	0	0	0	-
福智町	0	-	-	-	0	0	0	0	-
荻田町	0	-	-	-	0	0	0	0	-
みやこ町	0	-	-	-	0	0	0	0	-
吉富町	0	0	0	0	0	0	0	0	-
上毛町	0	0	0	-	0	0	0	0	-
築上町	0	0	0	-	0	0	0	0	-
合計	0	約20	約20	約80	約100	約90	約40	約10	約300

第Ⅲ編 被害想定
2.人的被害想定(想定手法、結果)

表Ⅲ. 2-63 屋内収容物の移動等による負傷者数(冬5時) (人)

市区町村名	南海トラフ	小倉東断層	福智山断層帯	西山断層帯連動	宇美断層	警固断層帯連動	日向峠小笠木峠断層帯	水縄断層帯	基盤一定
北九州市	0	約600	約400	約100	-	-	0	0	約900
門司区	0	約100	約20	-	0	0	0	0	約100
若松区	0	約30	約30	約10	-	0	0	0	約100
戸畑区	0	約40	-	-	0	0	0	0	約50
小倉北区	0	約100	約20	-	0	0	0	0	約200
小倉南区	0	約200	約50	約20	-	-	0	0	約200
八幡東区	0	約30	約20	-	0	0	0	0	約70
八幡西区	0	約90	約200	約60	-	-	0	0	約200
福岡市	0	-	約30	約900	約1,900	約1,800	約900	約80	約2,100
東区	0	-	-	約400	約400	約200	約80	約20	約400
博多区	0	0	約10	約200	約500	約200	約100	約30	約400
中央区	0	-	-	約70	約200	約200	約90	約10	約300
南区	0	0	-	約100	約300	約300	約100	約10	約300
西区	0	0	-	約80	約100	約200	約100	-	約400
城南区	0	0	-	約30	約100	約200	約90	-	約100
早良区	0	0	-	約60	約200	約400	約200	-	約200
大牟田市	0	0	0	-	-	-	-	-	約200
久留米市	0	0	-	約100	約40	約100	約80	約200	約700
直方市	0	約10	約30	約40	-	-	-	0	約100
飯塚市	0	-	約30	約200	約10	約10	-	-	約200
田川市	0	-	約20	約20	-	-	-	-	約40
柳川市	-	0	0	-	-	-	約10	-	約700
八女市	0	0	0	約10	0	-	-	約20	約70
筑後市	0	0	0	-	-	-	約10	約10	約100
大川市	0	0	0	-	-	-	-	-	約100
行橋市	0	約30	約20	約20	-	-	0	-	約200
豊前市	0	0	-	-	0	0	0	0	約30
中間市	0	約10	約40	約10	0	-	0	0	約60
小郡市	0	0	-	約30	約10	約40	約30	約30	約200
筑紫野市	0	0	-	約60	約80	約100	約60	約30	約100
春日市	0	0	-	約50	約200	約200	約90	-	約200
大野城市	0	0	-	約50	約100	約100	約60	約10	約80
宗像市	0	-	約10	約100	-	-	-	0	約90
太宰府市	0	0	0	約80	約100	約200	約70	約30	約60
古賀市	0	0	0	約30	-	-	0	0	約80
福津市	0	0	-	約60	-	約10	0	0	約100
うきは市	0	0	-	約90	-	-	-	約40	約40
宮若市	0	-	約10	約70	-	-	-	0	約30
嘉麻市	0	0	-	約30	-	-	0	-	約40
朝倉市	-	0	-	約100	-	約40	約10	約50	約100
みやま市	0	0	0	-	-	-	-	-	約100
糸島市	0	0	-	約20	約10	約60	約30	-	約200
那珂川市	0	0	0	-	約30	約40	約40	-	約40
宇美町	0	0	0	約20	約30	約10	-	-	約30
篠栗町	0	0	-	約20	約30	-	-	-	約20
志免町	0	0	-	約50	約100	約40	約20	-	約50
須恵町	0	0	-	約40	約60	約20	-	-	約30
新宮町	0	0	0	-	-	-	-	0	約30
久山町	0	0	-	-	-	-	-	0	-
粕屋町	0	0	-	約70	約100	約50	約10	-	約40
芦屋町	0	-	-	-	0	0	0	0	約30
水巻町	0	-	約10	-	0	0	0	0	約80
岡垣町	0	-	-	約20	-	-	0	0	約30
遠賀町	0	-	-	-	-	-	0	0	約80
小竹町	0	-	-	-	-	-	0	0	約10
鞍手町	0	-	-	約10	-	-	0	0	約30
桂川町	0	0	-	-	-	-	0	0	-
筑前町	0	0	0	約20	-	-	-	-	約30
東峰村	0	0	0	-	0	0	0	-	-
大刀洗町	0	0	0	約10	-	約30	-	約20	約50
大木町	-	0	0	-	-	-	-	-	約30
広川町	0	0	0	-	-	-	-	-	-
香春町	0	-	-	-	-	-	-	-	-
添田町	0	-	-	約20	-	-	-	-	-
糸田町	0	-	-	-	-	-	0	0	約10
川崎町	0	-	-	-	-	-	0	-	約20
大任町	0	-	-	-	0	-	0	-	-
赤村	0	-	-	-	0	0	0	0	-
福智町	0	-	約20	約10	-	-	-	-	約20
荻田町	0	-	-	-	0	-	0	0	約50
みやこ町	0	-	-	-	0	-	0	0	約20
吉富町	0	0	-	-	0	0	0	0	約20
上毛町	-	-	-	-	0	-	0	0	-
築上町	0	-	-	-	0	0	0	0	約20
合計	-	約700	約700	約2,600	約3,000	約2,900	約1,400	約600	約7,600

第Ⅲ編 被害想定

2.人的被害想定(想定手法、結果)

表Ⅲ.2-64 屋内収容物の移動等による負傷者数(夏12時) (人)

市区町村名	南海トラフ	小倉東断層	福智山断層帯	西山断層帯連動	宇美断層	警固断層帯連動	日向峠小笠木峠断層帯	水縄断層帯	基盤一定
北九州市	0	約400	約200	約80	-	-	0	0	約700
門司区	0	約90	約10	-	0	0	0	0	約100
若松区	0	約20	約20	-	-	0	0	0	約90
戸畑区	0	約30	-	-	0	0	0	0	約40
小倉北区	0	約100	約20	-	0	0	0	0	約200
小倉南区	0	約100	約40	約20	-	-	0	0	約100
八幡東区	0	約20	約10	-	0	0	0	0	約50
八幡西区	0	約60	約100	約40	-	-	0	0	約100
福岡市	0	-	約30	約600	約1,500	約1,200	約600	約70	約1,700
東区	0	-	約10	約200	約200	約100	約50	約10	約200
博多区	0	0	約10	約200	約500	約200	約100	約20	約400
中央区	0	-	-	約70	約300	約200	約80	約10	約400
南区	0	0	-	約60	約200	約200	約90	約10	約200
西区	0	0	-	約50	約70	約100	約80	-	約200
城南区	0	0	-	約20	約60	約80	約50	-	約80
早良区	0	0	-	約40	約100	約300	約100	-	約200
大牟田市	0	0	0	-	-	-	-	-	約100
久留米市	0	0	-	約100	約30	約60	約60	約100	約500
直方市	0	-	約30	約30	-	-	-	0	約80
飯塚市	0	-	約20	約100	-	-	-	-	約100
田川市	0	-	約10	約20	-	-	-	-	約30
柳川市	-	0	0	-	-	-	-	-	約400
八女市	0	0	0	-	0	-	-	約10	約50
筑後市	0	0	0	-	-	-	-	約10	約70
大川市	0	0	0	-	-	-	-	-	約70
行橋市	0	約20	約10	約10	-	-	0	-	約100
豊前市	0	0	-	-	0	0	0	0	約20
中間市	0	-	約20	-	0	-	0	0	約50
小郡市	0	0	-	約20	-	約20	約10	約20	約80
筑紫野市	0	0	-	約40	約50	約90	約30	約20	約60
春日市	0	0	-	約30	約100	約100	約50	-	約80
大野城市	0	0	-	約40	約100	約90	約50	-	約70
宗像市	0	-	-	約70	-	-	-	0	約60
太宰府市	0	0	0	約80	約100	約100	約60	約30	約60
古賀市	0	0	0	約20	-	-	0	0	約50
福津市	0	0	-	約40	-	-	0	0	約70
うきは市	0	0	-	約50	-	-	-	約20	約20
宮若市	0	-	-	約50	-	-	-	0	約30
嘉麻市	0	0	-	約20	-	-	0	-	約30
朝倉市	-	0	-	約90	-	約30	約10	約40	約80
みやま市	0	0	0	-	-	-	-	-	約100
糸島市	0	0	-	約10	-	約40	約20	-	約100
那珂川市	0	0	0	-	約20	約30	約30	-	約30
宇美町	0	0	0	約10	約20	-	-	-	約20
篠栗町	0	0	-	約20	約20	-	-	-	約10
志免町	0	0	-	約30	約70	約30	約10	-	約40
須恵町	0	0	-	約30	約50	約20	-	-	約30
新宮町	0	0	0	-	-	-	-	0	約30
久山町	0	0	-	-	-	-	-	0	-
粕屋町	0	0	-	約70	約100	約50	約20	-	約40
芦屋町	0	-	-	-	0	0	0	0	約20
水巻町	0	-	約10	-	0	0	0	0	約60
岡垣町	0	-	-	-	-	-	0	0	約20
遠賀町	0	-	-	-	-	-	0	0	約50
小竹町	0	-	-	-	-	-	0	0	約10
鞍手町	0	-	-	-	-	-	0	0	約20
桂川町	0	0	-	-	-	-	0	0	-
筑前町	0	0	0	約10	-	-	-	-	約20
東峰村	0	0	0	-	0	0	0	-	-
大刀洗町	0	0	0	約10	-	約30	-	約10	約40
大木町	-	0	0	-	-	-	-	-	約20
広川町	0	0	0	-	-	-	-	-	-
香春町	0	-	-	-	-	-	-	-	-
添田町	0	-	-	約10	-	-	-	-	-
糸田町	0	-	-	-	-	-	0	0	-
川崎町	0	-	-	-	-	-	0	-	約10
大任町	0	-	-	-	0	-	0	-	-
赤村	0	-	-	-	0	0	0	0	-
福智町	0	-	約10	-	-	-	-	-	約10
苅田町	0	-	-	-	0	-	0	0	約50
みやこ町	0	-	-	-	0	-	0	0	約10
吉富町	0	0	-	-	0	0	0	0	約10
上毛町	-	-	-	-	0	-	0	0	-
築上町	0	-	-	-	0	0	0	0	約10
合計	-	約500	約500	約1,900	約2,300	約2,000	約1,000	約400	約5,400

第Ⅲ編 被害想定
2.人的被害想定(想定手法、結果)

表Ⅲ.2-65 屋内収容物の移動等による負傷者数(冬18時) (人)

市区町村名	南海トラフ	小倉東断層	福智山断層帯	西山断層帯連動	宇美断層	警固断層帯連動	日向峠小笠木峠断層帯	水縄断層帯	基盤一定
北九州市	0	約400	約200	約80	-	-	0	0	約700
門司区	0	約90	約10	-	0	0	0	0	約90
若松区	0	約20	約20	-	-	0	0	0	約80
戸畑区	0	約30	-	-	0	0	0	0	約40
小倉北区	0	約100	約20	-	0	0	0	0	約100
小倉南区	0	約100	約40	約20	-	-	0	0	約100
八幡東区	0	約20	約10	-	0	0	0	0	約50
八幡西区	0	約60	約100	約40	-	-	0	0	約100
福岡市	0	-	約30	約600	約1,300	約1,100	約600	約70	約1,500
東区	0	-	-	約200	約200	約200	約50	約10	約200
博多区	0	0	約10	約100	約400	約200	約100	約20	約300
中央区	0	-	-	約60	約200	約100	約70	約10	約300
南区	0	0	-	約60	約200	約200	約90	約10	約200
西区	0	0	-	約50	約80	約100	約80	-	約200
城南区	0	0	-	約20	約60	約90	約50	-	約80
早良区	0	0	-	約40	約100	約300	約100	-	約200
大牟田市	0	0	0	-	-	-	-	-	約100
久留米市	0	0	-	約90	約30	約60	約60	約100	約400
直方市	0	-	約30	約30	-	-	-	0	約80
飯塚市	0	-	約20	約100	-	-	-	-	約100
田川市	0	-	約10	約20	-	-	-	-	約30
柳川市	-	0	0	-	-	-	-	-	約400
八女市	0	0	0	-	0	-	-	約10	約50
筑後市	0	0	0	-	-	-	-	約10	約70
大川市	0	0	0	-	-	-	-	-	約70
行橋市	0	約20	約10	約10	-	-	0	-	約100
豊前市	0	0	-	-	0	0	0	0	約20
中間市	0	-	約20	-	0	-	0	0	約50
小郡市	0	0	-	約20	-	約20	約20	約20	約90
筑紫野市	0	0	-	約40	約50	約90	約30	約20	約60
春日市	0	0	-	約30	約100	約100	約50	-	約90
大野城市	0	0	-	約40	約100	約80	約40	-	約60
宗像市	0	-	-	約70	-	-	-	0	約60
太宰府市	0	0	0	約70	約100	約100	約50	約20	約50
古賀市	0	0	0	約20	-	-	0	0	約50
福津市	0	0	-	約40	-	-	0	0	約70
うきは市	0	0	-	約60	-	-	-	約30	約20
宮若市	0	-	-	約50	-	-	-	0	約30
嘉麻市	0	0	-	約20	-	-	0	-	約30
朝倉市	-	0	-	約80	-	約30	-	約30	約80
みやま市	0	0	0	-	-	-	-	-	約100
糸島市	0	0	-	約10	-	約40	約20	-	約100
那珂川市	0	0	0	-	約20	約30	約30	-	約30
宇美町	0	0	0	約10	約20	-	-	-	約20
篠栗町	0	0	-	約10	約20	-	-	-	約10
志免町	0	0	-	約30	約70	約30	約10	-	約40
須恵町	0	0	-	約30	約50	約20	-	-	約20
新宮町	0	0	0	-	-	-	-	0	約20
久山町	0	0	-	-	-	-	-	0	-
粕屋町	0	0	-	約60	約100	約40	約10	-	約40
芦屋町	0	-	-	-	0	0	0	0	約20
水巻町	0	-	-	-	0	0	0	0	約60
岡垣町	0	-	-	-	-	-	0	0	約20
遠賀町	0	-	-	-	-	-	0	0	約50
小竹町	0	-	-	-	-	-	0	0	-
鞍手町	0	-	-	-	-	-	0	0	約20
桂川町	0	0	-	-	-	-	0	0	-
筑前町	0	0	0	約10	-	-	-	-	約20
東峰村	0	0	0	-	0	0	0	-	-
大刀洗町	0	0	0	約10	-	約20	-	約10	約30
大木町	-	0	0	-	-	-	-	-	約20
広川町	0	0	0	-	-	-	-	-	-
香春町	0	-	-	-	-	-	-	-	-
添田町	0	-	-	約10	-	-	-	-	-
糸田町	0	-	-	-	-	-	0	0	-
川崎町	0	-	-	-	-	-	0	-	約10
大任町	0	-	-	-	0	-	0	-	-
赤村	0	-	-	-	0	0	0	0	-
福智町	0	-	約10	-	-	-	-	-	約10
荻田町	0	-	-	-	0	-	0	0	約40
みやこ町	0	-	-	-	0	-	0	0	約10
吉富町	0	0	-	-	0	0	0	0	約10
上毛町	-	-	-	-	0	-	0	0	-
築上町	0	-	-	-	0	0	0	0	約10
合計	-	約500	約500	約1,800	約2,100	約1,900	約1,000	約400	約5,200

第Ⅲ編 被害想定

2.人的被害想定(想定手法、結果)

表Ⅲ. 2-66 屋内収容物の移動等による重傷者数 (冬5時) (人)

市区町村名	南海トラフ	小倉東断層	福智山断層帯	西山断層帯連動	宇美断層	警固断層帯連動	日向峠小笠木峠断層帯	水縄断層帯	基盤一定
北九州市	0	約100	約70	約10	0	0	0	0	約200
門司区	0	約30	-	-	0	0	0	0	約30
若松区	0	-	-	-	0	0	0	0	約20
戸畑区	0	-	-	0	0	0	0	0	-
小倉北区	0	約30	-	-	0	0	0	0	約30
小倉南区	0	約30	-	-	0	0	0	0	約40
八幡東区	0	-	-	-	0	0	0	0	約10
八幡西区	0	約20	約40	約10	0	0	0	0	約50
福岡市	0	0	-	約200	約400	約400	約200	-	約400
東区	0	0	-	約80	約80	約50	約10	-	約80
博多区	0	0	-	約40	約100	約50	約30	-	約80
中央区	0	0	0	約10	約50	約40	約20	-	約60
南区	0	0	0	約20	約70	約60	約30	-	約60
西区	0	0	0	約10	約20	約50	約30	-	約80
城南区	0	0	0	-	約20	約30	約20	0	約30
早良区	0	0	-	-	約30	約80	約40	0	約50
大牟田市	0	0	0	0	0	-	0	0	約40
久留米市	0	0	0	約30	-	約20	約20	約40	約100
直方市	0	-	-	-	0	0	0	0	約20
飯塚市	0	0	-	約30	-	-	-	0	約30
田川市	0	-	-	-	0	0	0	0	-
柳川市	0	0	0	-	0	-	-	-	約100
八女市	0	0	0	-	0	-	-	-	約10
筑後市	0	0	0	-	0	-	-	-	約20
大川市	0	0	0	-	0	0	-	-	約20
行橋市	0	-	-	-	0	0	0	0	約40
豊前市	0	0	0	-	0	0	0	0	-
中間市	0	-	-	-	0	0	0	0	約10
小郡市	0	0	0	-	-	-	-	-	約30
筑紫野市	0	0	0	約10	約20	約30	約10	-	約20
春日市	0	0	0	約10	約40	約30	約20	0	約30
大野城市	0	0	0	-	約30	約20	約10	-	約20
宗像市	0	-	-	約20	-	-	0	0	約20
太宰府市	0	0	0	約20	約30	約30	約10	-	約10
古賀市	0	0	0	-	0	0	0	0	約20
福津市	0	0	0	約10	-	-	0	0	約20
うきは市	0	0	0	約20	0	-	0	-	-
宮若市	0	-	-	約10	0	-	0	0	-
嘉麻市	0	0	-	-	0	0	0	0	-
朝倉市	0	0	0	約20	-	-	-	-	約20
みやま市	0	0	0	-	0	-	-	-	約30
糸島市	0	0	0	-	-	約10	-	0	約30
那珂川市	0	0	0	-	-	-	-	0	-
宇美町	0	0	0	-	-	-	-	0	-
篠栗町	0	0	0	-	-	-	-	0	-
志免町	0	0	0	-	約20	-	-	0	約10
須恵町	0	0	0	-	約10	-	-	0	-
新宮町	0	0	0	-	-	-	0	0	-
久山町	0	0	0	-	-	-	0	0	-
粕屋町	0	0	0	約20	約30	約10	-	0	-
芦屋町	0	-	-	-	0	0	0	0	-
水巻町	0	-	-	-	0	0	0	0	約20
岡垣町	0	-	-	-	0	0	0	0	-
遠賀町	0	-	-	-	0	0	0	0	約20
小竹町	0	0	-	-	0	0	0	0	-
鞍手町	0	-	-	-	0	0	0	0	-
桂川町	0	0	0	-	0	0	0	0	-
筑前町	0	0	0	-	-	-	-	-	-
東峰村	0	0	0	-	0	0	0	0	-
大刀洗町	0	0	0	-	-	-	-	-	-
大木町	0	0	0	-	0	-	-	-	-
広川町	0	0	0	-	0	-	-	-	-
香春町	0	-	-	-	0	0	0	0	-
添田町	0	0	-	-	0	-	0	-	-
糸田町	0	-	-	-	0	0	0	0	-
川崎町	0	0	-	-	0	0	0	0	-
大任町	0	0	-	-	0	0	0	0	-
赤村	0	0	-	-	0	0	0	0	-
福智町	0	-	-	-	0	0	0	0	-
荻田町	0	-	-	-	0	0	0	0	-
みやこ町	0	-	-	-	0	0	0	0	-
吉富町	0	0	0	0	0	0	0	0	-
上毛町	0	0	0	-	0	0	0	0	-
築上町	0	0	0	-	0	0	0	0	-
合計	0	約100	約100	約500	約600	約600	約300	約80	約1,600

第Ⅲ編 被害想定
2.人的被害想定(想定手法、結果)

表Ⅲ.2-67 屋内収容物の移動等による重傷者数(夏12時) (人)

市区町村名	南海トラフ	小倉東断層	福智山断層帯	西山断層帯連動	宇美断層	警固断層帯連動	日向峠小笠木峠断層帯	水縄断層帯	基盤一定
北九州市	0	約80	約50	-	0	0	0	0	約200
門司区	0	約20	-	-	0	0	0	0	約20
若松区	0	-	-	-	0	0	0	0	約20
戸畑区	0	-	-	0	0	0	0	0	-
小倉北区	0	約20	-	-	0	0	0	0	約40
小倉南区	0	約20	-	-	0	0	0	0	約30
八幡東区	0	-	-	-	0	0	0	0	約10
八幡西区	0	約10	約30	-	0	0	0	0	約30
福岡市	0	0	-	約100	約300	約200	約100	-	約400
東区	0	0	-	約50	約50	約30	-	-	約50
博多区	0	0	-	約30	約100	約40	約20	-	約90
中央区	0	0	0	約10	約60	約30	約20	-	約80
南区	0	0	0	約10	約40	約40	約20	-	約40
西区	0	0	0	-	約10	約30	約20	-	約40
城南区	0	0	0	-	約10	約20	-	0	約20
早良区	0	0	0	-	約30	約60	約30	0	約40
大牟田市	0	0	0	0	0	-	0	0	約30
久留米市	0	0	0	約20	-	約10	約10	約30	約100
直方市	0	-	-	-	0	0	0	0	約20
飯塚市	0	0	-	約30	-	-	-	0	約20
田川市	0	-	-	-	0	0	0	0	-
柳川市	0	0	0	-	0	-	-	-	約80
八女市	0	0	0	-	0	-	-	-	-
筑後市	0	0	0	-	0	-	-	-	約10
大川市	0	0	0	-	0	0	-	-	約10
行橋市	0	-	-	-	0	0	0	0	約20
豊前市	0	0	0	-	0	0	0	0	-
中間市	0	-	-	-	0	0	0	0	約10
小郡市	0	0	0	-	-	-	-	-	約20
筑紫野市	0	0	0	-	約10	約20	-	-	約10
春日市	0	0	0	-	約20	約20	-	0	約20
大野城市	0	0	0	-	約20	約20	-	-	約10
宗像市	0	-	-	約10	-	-	0	0	約10
太宰府市	0	0	0	約20	約30	約30	約10	-	約10
古賀市	0	0	0	-	0	0	0	0	-
福津市	0	0	0	-	-	-	0	0	約10
うきは市	0	0	0	約10	0	-	0	-	-
宮若市	0	-	-	約10	0	-	0	0	-
嘉麻市	0	0	-	-	0	0	0	0	-
朝倉市	0	0	0	約20	-	-	-	-	約20
みやま市	0	0	0	-	0	-	-	-	約20
糸島市	0	0	0	-	-	-	-	0	約20
那珂川市	0	0	0	-	-	-	-	0	-
宇美町	0	0	0	-	-	-	-	0	-
篠栗町	0	0	0	-	-	-	-	0	-
志免町	0	0	0	-	約10	-	-	0	-
須恵町	0	0	0	-	約10	-	-	0	-
新宮町	0	0	0	-	-	-	0	0	-
久山町	0	0	0	-	-	-	0	0	-
粕屋町	0	0	0	約10	約30	約10	-	0	-
芦屋町	0	-	-	-	0	0	0	0	-
水巻町	0	-	-	-	0	0	0	0	約10
岡垣町	0	-	-	-	0	0	0	0	-
遠賀町	0	-	-	-	0	0	0	0	約10
小竹町	0	0	-	-	0	0	0	0	-
鞍手町	0	-	-	-	0	0	0	0	-
桂川町	0	0	0	-	0	0	0	0	-
筑前町	0	0	0	-	-	-	-	-	-
東峰村	0	0	0	-	0	0	0	0	-
大刀洗町	0	0	0	-	-	-	-	-	-
大木町	0	0	0	-	0	-	-	-	-
広川町	0	0	0	-	0	-	-	-	-
香春町	0	-	-	-	0	0	0	0	-
添田町	0	0	-	-	0	-	0	-	-
糸田町	0	-	-	-	0	0	0	0	-
川崎町	0	0	-	-	0	0	0	0	-
大任町	0	0	-	-	0	0	0	0	-
赤村	0	0	-	-	0	0	0	0	-
福智町	0	-	-	-	0	0	0	0	-
荻田町	0	-	-	-	0	0	0	0	-
みやこ町	0	-	-	-	0	0	0	0	-
吉富町	0	0	0	0	0	0	0	0	-
上毛町	0	0	0	-	0	0	0	0	-
築上町	0	0	0	-	0	0	0	0	-
合計	0	約90	約80	約400	約500	約400	約200	約60	約1,100

第Ⅲ編 被害想定

2.人的被害想定(想定手法、結果)

表Ⅲ.2-68 屋内収容物の移動等による重傷者数(冬18時) (人)

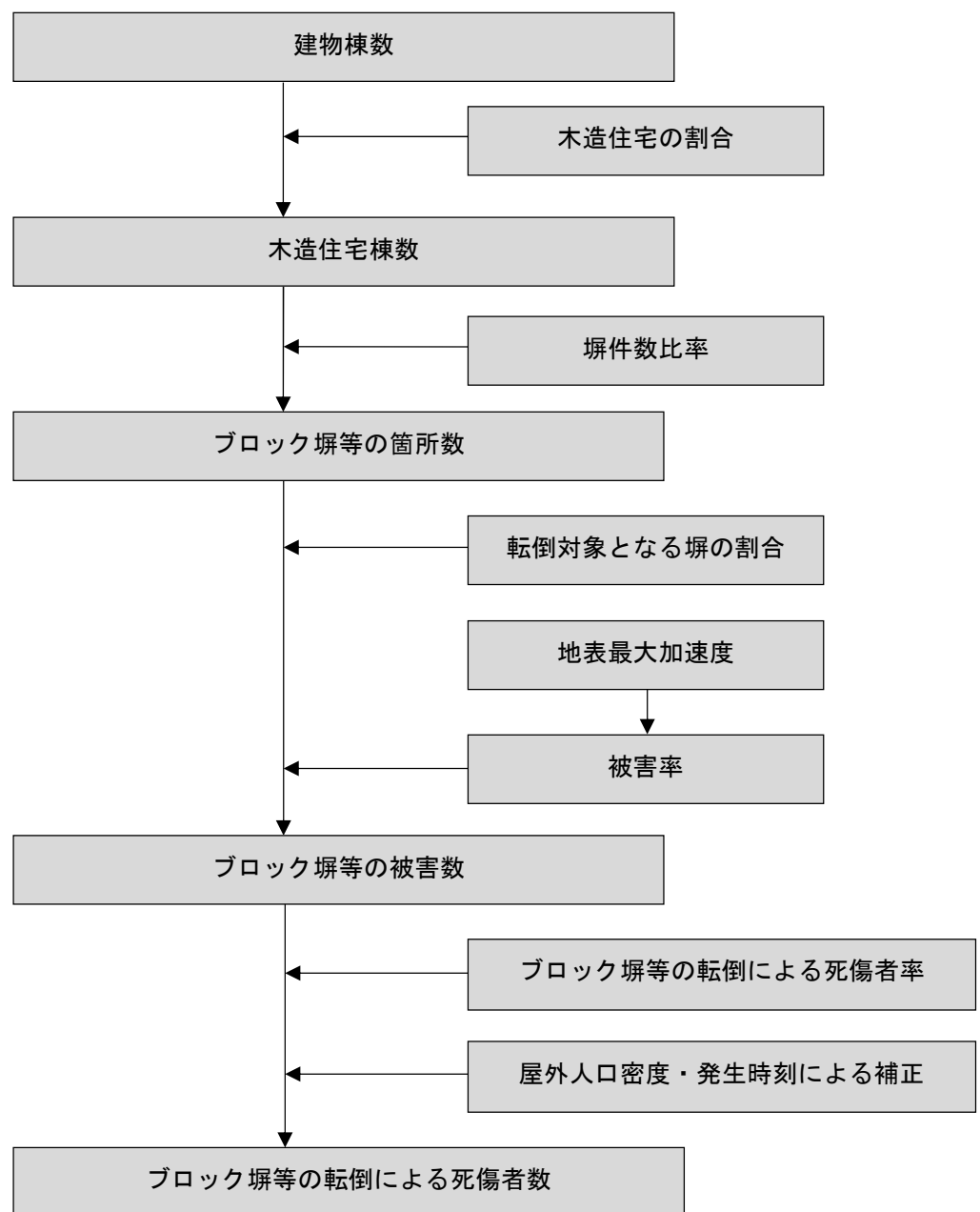
市区町村名	南海トラフ	小倉東断層	福智山断層帯	西山断層帯連動	宇美断層	警固断層帯連動	日向峠小笠木峠断層帯	水縄断層帯	基盤一定
北九州市	0	約80	約50	-	0	0	0	0	約100
門司区	0	約20	-	-	0	0	0	0	約20
若松区	0	-	-	-	0	0	0	0	約20
戸畑区	0	-	-	0	0	0	0	0	-
小倉北区	0	約20	-	-	0	0	0	0	約30
小倉南区	0	約20	-	-	0	0	0	0	約30
八幡東区	0	-	-	-	0	0	0	0	約10
八幡西区	0	約10	約30	-	0	0	0	0	約30
福岡市	0	0	-	約100	約300	約200	約100	-	約300
東区	0	0	-	約50	約50	約30	-	-	約50
博多区	0	0	-	約30	約90	約40	約20	-	約70
中央区	0	0	0	約10	約50	約30	約10	-	約60
南区	0	0	0	約10	約40	約40	約20	-	約40
西区	0	0	0	-	約20	約30	約20	-	約50
城南区	0	0	0	-	約10	約20	-	0	約20
早良区	0	0	0	-	約20	約50	約30	0	約40
大牟田市	0	0	0	0	0	-	0	0	約30
久留米市	0	0	0	約20	-	約10	約10	約30	約90
直方市	0	-	-	-	0	0	0	0	約20
飯塚市	0	0	-	約30	-	-	-	0	約20
田川市	0	-	-	-	0	0	0	0	-
柳川市	0	0	0	-	0	-	-	-	約90
八女市	0	0	0	-	0	-	-	-	-
筑後市	0	0	0	-	0	-	-	-	約10
大川市	0	0	0	-	0	0	-	-	約10
行橋市	0	-	-	-	0	0	0	0	約20
豊前市	0	0	0	-	0	0	0	0	-
中間市	0	-	-	-	0	0	0	0	-
小郡市	0	0	0	-	-	-	-	-	約20
筑紫野市	0	0	0	-	約10	約20	-	-	約10
春日市	0	0	0	-	約30	約20	約10	0	約20
大野城市	0	0	0	-	約20	約20	-	-	約10
宗像市	0	-	-	約10	-	-	0	0	約10
太宰府市	0	0	0	約10	約20	約30	約10	-	約10
古賀市	0	0	0	-	0	0	0	0	-
福津市	0	0	0	-	-	-	0	0	約10
うきは市	0	0	0	約10	0	-	0	-	-
宮若市	0	-	-	約10	0	-	0	0	-
嘉麻市	0	0	-	-	0	0	0	0	-
朝倉市	0	0	0	約20	-	-	-	-	約20
みやま市	0	0	0	-	0	-	-	-	約20
糸島市	0	0	0	-	-	-	-	0	約20
那珂川市	0	0	0	-	-	-	-	0	-
宇美町	0	0	0	-	-	-	-	0	-
篠栗町	0	0	0	-	-	-	-	0	-
志免町	0	0	0	-	約10	-	-	0	-
須恵町	0	0	0	-	-	-	-	0	-
新宮町	0	0	0	-	-	-	0	0	-
久山町	0	0	0	-	-	-	0	0	-
粕屋町	0	0	0	約10	約20	-	-	0	-
芦屋町	0	-	-	-	0	0	0	0	-
水巻町	0	-	-	-	0	0	0	0	約10
岡垣町	0	-	-	-	0	0	0	0	-
遠賀町	0	-	-	-	0	0	0	0	約10
小竹町	0	0	-	-	0	0	0	0	-
鞍手町	0	-	-	-	0	0	0	0	-
桂川町	0	0	0	-	0	0	0	0	-
筑前町	0	0	0	-	-	-	-	-	-
東峰村	0	0	0	-	0	0	0	0	-
大刀洗町	0	0	0	-	-	-	-	-	-
大木町	0	0	0	-	0	-	-	-	-
広川町	0	0	0	-	0	-	-	-	-
香春町	0	-	-	-	0	0	0	0	-
添田町	0	0	-	-	0	-	0	-	-
糸田町	0	-	-	-	0	0	0	0	-
川崎町	0	0	-	-	0	0	0	0	-
大任町	0	0	-	-	0	0	0	0	-
赤村	0	0	-	-	0	0	0	0	-
福智町	0	-	-	-	0	0	0	0	-
荻田町	0	-	-	-	0	0	0	0	-
みやこ町	0	-	-	-	0	0	0	0	-
吉富町	0	0	0	0	0	0	0	0	-
上毛町	0	0	0	-	0	0	0	0	-
築上町	0	0	0	-	0	0	0	0	-
合計	0	約90	約80	約300	約400	約400	約200	約60	約1,100

2.7 ブロック塀等の倒壊や自動販売機の転倒、屋外落下物による被害の想定

ブロック塀、石塀及びコンクリート塀（以下、「ブロック塀等」という。）の倒壊は、木造住宅棟数に基づいて、ブロック塀等の箇所数を求め、これと地表加速度別の被害率より算出した。さらに、ブロック塀等の被害数に死傷者率を乗じ、人的被害を算出した。

2.7.1 被害想定の流れ

(1) ブロック塀等の倒壊による人的被害想定の流れ

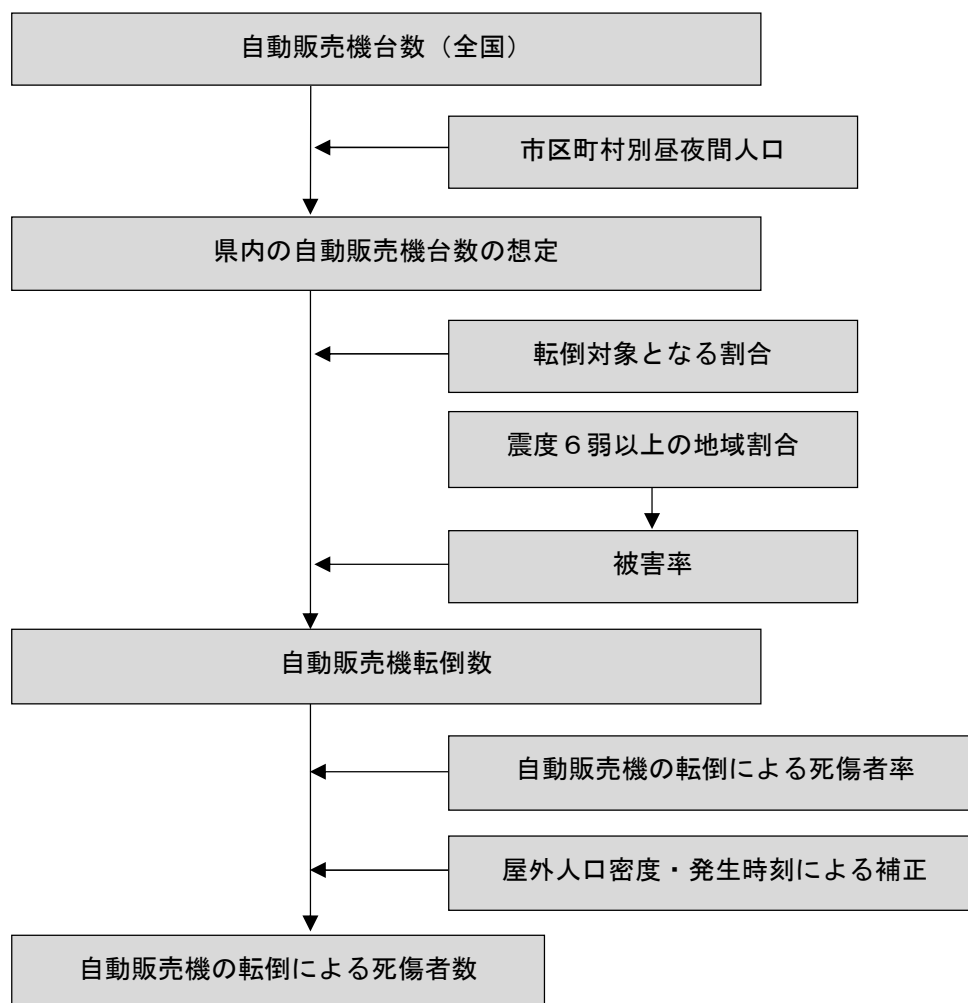


図Ⅲ.2-10 ブロック塀等の転倒による人的被害想定フロー（内閣府（2025）を基に作成）

第Ⅲ編 被害想定

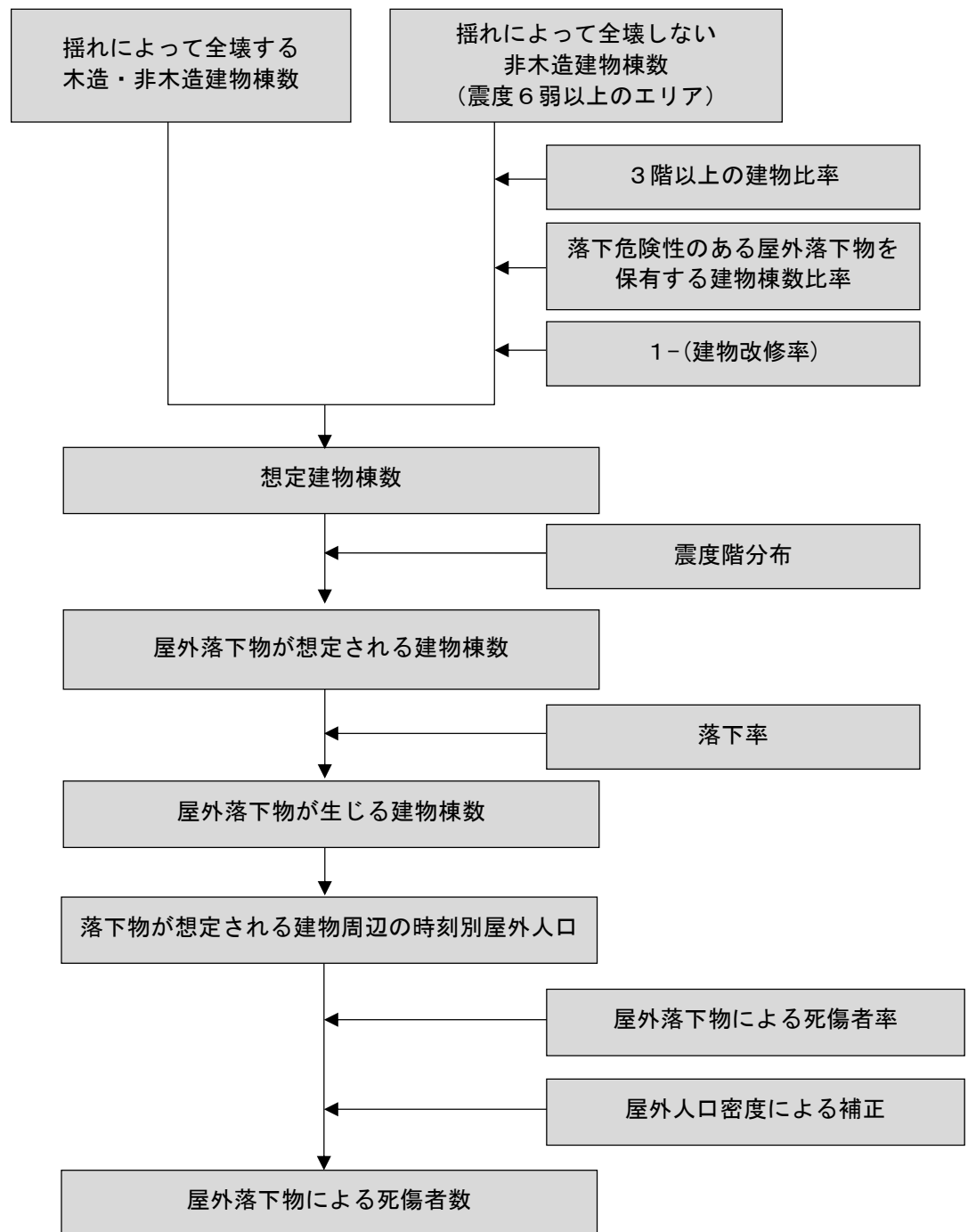
2.人的被害想定(想定手法、結果)

(2) 自動販売機の転倒による人的被害想定の流れ



図Ⅲ. 2-11 自動販売機の転倒による人的被害想定フロー（内閣府（2025）を基に作成）

(3) 屋外落下物による人的被害の想定の流れ



図Ⅲ.2-12 屋外落下物による人的被害想定フロー（内閣府（2025）を基に作成）

第Ⅲ編 被害想定

2.人的被害想定(想定手法、結果)

2.7.2 想定手法

(1) ブロック塀等の倒壊による人的被害の想定手法

1) 死傷者数

死傷者数は、内閣府(2025)に基づき、ブロック塀等の倒壊数に表Ⅲ.2-69に示す死傷者率(倒壊1件当たりの死傷者数)を乗じて算定した。さらに昭和53年(1978年)宮城県沖地震の発生時間帯に対する移動者数の比率を考慮し、仙台市の移動者数屋外人口密度(1,689.16人/km²)を基に本県の市区町村における屋外人口密度に応じて補正した。

(死傷者数)

$$\begin{aligned} &= (\text{死傷者率}) \times (\text{市区町村別のブロック塀等被害数}) \\ &\times (\text{市区町村別時刻別移動者数}) \div (\text{市区町村別18時移動者数}) \\ &\times (\text{市区町村別屋外人口密度}) \div 1,689.16 (\text{人/km}^2) \end{aligned}$$

表Ⅲ.2-69 死傷者率(内閣府(2025))

死者率	負傷者率	重傷者率
0.00116	0.04	0.0156

2) ブロック塀等の被害数

ブロック塀等の被害数は、木造住宅棟数の塀件数比率や地表加速度、被害率を使用した以下の式より算出した。

$$(\text{ブロック塀等の箇所数}) = (\text{木造住宅棟数}) \times (\text{塀件数比率})$$

(ブロック塀等の被害数)

$$= (\text{ブロック塀等の件数}) \times (\text{転倒対象となる塀の割合}) \times (\text{地表最大加速度別被害率})$$

3) 塀件数比率

塀件数比率は表Ⅲ.2-70の数値を使用した。

表Ⅲ.2-70 塀件数比率(内閣府(2025))

ブロック塀	石塀	コンクリート塀
16.0%	2.7%	1.6%

4) 倒壊対象となる塀の割合

内閣府(2025)では、各塀の危険度調査(外見調査)の結果から特に改善の必要がない塀の比率の半分は改訂耐震基準を十分満たし、倒壊の危険性はないと判断し、倒壊対象となる塀の割合を表Ⅲ.2-71のように設定されている。本調査においても、本割合を使用し、算出した。

表Ⅲ.2-71 倒壊対象となる塀の割合（東京都（1997））

塀の種類	外見調査の結果、特に改善の必要が無い塀の比率 (A)	転倒対象となる割合 (1-0.5×A)
ブロック塀	0.500	0.750
石塀	0.362	0.819
コンクリート塀	0.576	0.712

5) 被害率

計測震度を地表最大加速度に換算し、昭和 53 年（1978 年）宮城県沖地震時の被害実態に基づく以下の関係式より地表最大加速度を使用してブロック塀等の被害率を算定した。地表最大加速度と計測震度の関係式は平成 8 年童・山崎「地震強さ指標と新しい気象庁震度との対応関係」によるものである。

$$(\text{ブロック塀被害率}) = -12.6 + 0.07 \times (\text{地表最大加速度 (gal)})$$

$$(\text{石塀被害率}) = -26.6 + 0.168 \times (\text{地表最大加速度 (gal)})$$

$$(\text{コンクリート塀被害率}) = -12.6 + 0.07 \times (\text{地表最大加速度 (gal)})$$

$$(\text{地表最大加速度 (gal)}) = 10^{((\text{計測震度} - 0.59) \div 1.89)}$$

表Ⅲ.2-72 係数の意味

意味	係数
地表最大加速度の増加量に対する被害の増加率	0.07、0.168
地表最大加速度ゼロのときの被害率	-12.6、-26.6

(2) 自動販売機の転倒による人的被害の想定手法

転倒対象となる割合は、内閣府（2025）に基づき、屋外設置比率（6割）に転倒防止装置未対応率（約1割）を乗じて設定した。

自動販売機の転倒による被害は、既往災害等による被害事例や被害想定手法の検討例は存在しないため、ブロック塀の転倒による死傷者関係式を使用した。また、ブロック塀と自動販売機の幅の違いによる死傷者率の違いを考慮した。さらに昭和 53 年（1978 年）宮城県沖地震の発生時間帯に対する移動者数の比率を考慮し、仙台市の移動者数屋外人口密度（1,689.16 人/km²）を基に本県の市区町村における屋外人口密度に応じて補正した。

$$\begin{aligned}
 &(\text{死傷者数}) \\
 &= (\text{死傷者率}) \times (\text{自動販売機転倒数}) \\
 &\times (\text{市区町村別時刻別移動者数}) \div (\text{市区町村別 18 時移動者数}) \\
 &\times (\text{市区町村別屋外人口密度}) \div 1,689.16 (\text{人/km}^2)
 \end{aligned}$$

第Ⅲ編 被害想定

2.人的被害想定(想定手法、結果)

1) 自動販売機の転倒による死傷者率

自動販売機の転倒による死傷者率（転倒1件当たり死傷者数）は、ブロック塀等の転倒と同じ値を使用するが、自動販売機とブロック塀の幅の平均長の比（1：12.2）によって補正した。

死傷者率は、表Ⅲ.2-73の数値を使用した。

表Ⅲ.2-73 死傷者率（内閣府（2025））

死傷者率	負傷者率	重傷者率
0.00116	0.04	0.0156

2) 県内の自動販売機台数の想定

県内の自動販売機台数は、以下に示す式により算出した。

（県内の自動販売機台数）

=（全国自動販売機台数）×（（市区町村別夜間人口）+（市区町村別昼間人口））

÷（（全国夜間人口）+（全国昼間人口））

全国夜間人口は、令和2年国勢調査（総務省統計局）より、126,146,099人とし、全国昼間人口は全国夜間人口と同じとした。

3) 自動販売機の被害率

自動販売機の被害率は、平成7年（1995年）兵庫県南部地震の（概ね震度6弱以上の地域）転倒率である約20.9%（25,880台/124,100台^{*}）とした。

^{*}神戸市、西宮市、尼崎市、宝塚市、芦屋市、淡路島：全数調査

(3) 屋外落下物による人的被害の想定手法

屋外落下物による死傷者数は、落下が想定される建物周辺の屋外人口に死傷者率を乗じ、屋外人口密度により補正し、算出した。

（屋外落下物による死傷者数）

=（死傷者率）×（（市区町村別の屋外落下物が生じる建物棟数）÷（市区町村別建物棟数）

×（市区町村別時刻別移動者数））

×（（市区町村別屋外人口密度）÷1689.16（人/km²））

1) 死傷者率

死傷者率は、内閣府（2025）に基づき、表Ⅲ.2-74に示す屋外落下による死傷者率を使用した。

表Ⅲ. 2-74 屋外落下物による死傷者率 (内閣府 (2025))

震度階	死者率	負傷者率	重傷者率
7	0.00504%	1.69%	0.0816%
6強	0.00388%	1.21%	0.0624%
6弱	0.00239%	0.700%	0.0383%
5強	0.000604%	0.0893%	0.00945%
5弱以下	0%	0%	0%

2) 屋外落下物が生じる建物棟数

屋外落下物の発生は、全壊する建物と全壊しない建物に分けて想定した。

揺れによって全壊屋外落下物が生じる建物棟数する建物では、その全てで落下物が発生するものとした。揺れによって全壊しない建物では、3階以上の非木造建物棟数に、落下物を保有する建物棟数比率と建物改修率や建物未改修率を乗じ、屋外落下物が想定される建物棟数を算出した。

(屋外落下物が生じる建物棟数)

$$= \{ (\text{揺れによる全壊建物数}) + (\text{揺れにより全壊しない非木造建物棟数}) \\ \times (\text{3階以上建物比率}) \times (\text{落下危険性のある屋外落下物を保有する建物棟数比率}) \\ \times (1 - (\text{建物改修率})) \} \times (\text{落下率})$$

3) 落下危険性のある屋外落下物を保有する建物棟数比率

落下危険性のある屋外落下物を保有する建物棟数比率は、内閣府 (2025) に基づき、表Ⅲ. 2-75に示す東京都 (1997) の調査結果を使用した。

表Ⅲ. 2-75 落下危険性のある屋外落下物を保有する建物棟数比率 (東京都 (1997))

建築年代	飛散物 (窓ガラス、壁面等)	飛散物 (吊り看板等)
～昭和 45 年	30%	17%
昭和 46 年～55 年	6%	8%
昭和 56 年～	0%	3%

4) 建物改修率

建物改修率は、内閣府 (2025) に基づき、東京都 (1997) で使用している平均改修率 87%を使用した。

5) 落下率

落下物の発生が想定される建物のうち落下が生じる建物の割合 (落下率) は、内閣府 (2025) に基づき、東京都 (1997) で設定されたブロック塀の被害率と同じ式を使用した。

$$(\text{落下率}(\%)) = -12.6 + 0.07 \times (\text{地表加速度}(\text{gal})) \\ (\text{地表加速度}(\text{gal})) = 10^{((\text{計測震度}) - 0.59) \div 1.89}$$

第Ⅲ編 被害想定

2.人的被害想定(想定手法、結果)

6) 屋外落下物が生じる建物周辺の時刻別屋外人口

落下物が生じる建物周辺の時刻別屋外人口は、夜間・昼間人口及び時間帯別行動者率等により求めた。

2.7.3 想定結果

(1) ブロック塀や自動販売機等の転倒、屋外落下物等による被害の想定結果

各想定地震におけるブロック塀や自動販売機等の転倒、屋外落下物等による全県の最大被害数は、表Ⅲ.2-76のとおりである。計算に使用した人口は、季節・時間帯によって数値が異なるため、各季節・時間帯のケースで被害数が異なる。表Ⅲ.2-76は、いずれも冬18時のケースである。「-」の表記は、「わずか」を示す。

表Ⅲ.2-76 ブロック塀や自動販売機等の転倒、屋外落下物等による全県の最大被害数

地震	死者数	負傷者数	重傷者数
南海トラフ	-	-	-
小倉東断層	-	約 200人	約 80人
福智山断層帯	-	約 200人	約 70人
西山断層帯連動	約 10人	約 500人	約 200人
宇美断層	約 20人	約 700人	約 300人
警固断層帯連動	約 20人	約 600人	約 200人
日向峠-小笠木峠断層帯	約 10人	約 400人	約 200人
水縄断層帯	-	約 90人	約 40人
基盤一定	約 20人	約 800人	約 300人

(2) ブロック塀や自動販売機等の転倒、屋外落下物等による被害の想定結果表

各想定地震のブロック塀や自動販売機等の転倒、屋外落下物等による被害を表Ⅲ.2-77～表Ⅲ.2-85に示す。計算に使用した人口は、季節・時間帯によって数値が異なるため、各季節・時間帯のケースで被害数が異なる。

想定結果表の市区町村毎の算定値は、四捨五入することにより整数化して表しているため、算定値を集計したものとは必ずしも一致しない点に留意が必要である。「-」の表記は、「わずか」を示す。

第Ⅲ編 被害想定
2.人的被害想定(想定手法、結果)

表Ⅲ. 2-77 ブロック塀や自動販売機等の転倒、屋外落下物等による死者数(冬5時) (人)

市区町村名	南海トラフ	小倉東断層	福智山断層帯	西山断層帯連動	宇美断層	警固断層帯連動	日向峠小笠木峠断層帯	水縄断層帯	基盤一定
北九州市	0	-	-	-	-	-	-	-	-
門司区	0	-	-	-	0	-	0	0	-
若松区	0	-	-	-	-	-	-	0	-
戸畑区	0	-	-	-	0	-	0	0	-
小倉北区	0	-	-	-	0	-	0	0	-
小倉南区	0	-	-	-	-	-	-	0	-
八幡東区	0	-	-	-	-	-	0	0	-
八幡西区	0	-	-	-	-	-	-	-	-
福岡市	0	-	-	-	-	-	-	-	-
東区	0	-	-	-	-	-	-	-	-
博多区	0	-	-	-	-	-	-	-	-
中央区	0	0	-	-	-	-	-	-	-
南区	0	0	-	-	-	-	-	-	-
西区	0	0	-	-	-	-	-	-	-
城南区	0	0	-	-	-	-	-	-	-
早良区	0	0	-	-	-	-	-	-	-
大牟田市	0	0	0	-	0	-	-	-	-
久留米市	0	0	-	-	-	-	-	-	-
直方市	0	-	-	-	-	-	-	-	-
飯塚市	0	-	-	-	-	-	-	-	-
田川市	0	-	-	-	-	-	-	-	-
柳川市	-	0	0	-	-	-	-	-	-
八女市	0	0	0	-	-	-	-	-	-
筑後市	0	0	0	-	-	-	-	-	-
大川市	0	0	0	-	-	-	-	-	-
行橋市	0	-	-	-	-	-	-	-	-
豊前市	0	-	-	-	0	-	0	-	-
中間市	0	-	-	-	-	-	-	0	-
小郡市	0	-	-	-	-	-	-	-	-
筑紫野市	0	-	-	-	-	-	-	-	-
春日市	0	0	-	-	-	-	-	-	-
大野城市	0	-	-	-	-	-	-	-	-
宗像市	0	-	-	-	-	-	-	0	-
太宰府市	0	0	-	-	-	-	-	-	-
古賀市	0	0	-	-	-	-	-	0	-
福津市	0	-	-	-	-	-	-	0	-
うきは市	0	0	-	-	-	-	-	-	-
宮若市	0	-	-	-	-	-	-	-	-
嘉麻市	0	-	-	-	-	-	-	-	-
朝倉市	0	0	-	-	-	-	-	-	-
みやま市	0	0	0	-	-	-	-	-	-
糸島市	0	0	-	-	-	-	-	-	-
那珂川市	0	0	-	-	-	-	-	-	-
宇美町	0	-	-	-	-	-	-	-	-
篠栗町	0	-	-	-	-	-	-	-	-
志免町	0	0	-	-	-	-	-	-	-
須恵町	0	0	-	-	-	-	-	-	-
新宮町	0	0	-	-	-	-	-	0	-
久山町	0	-	-	-	-	-	-	-	-
粕屋町	0	-	-	-	-	-	-	-	-
芦屋町	0	-	-	-	-	-	0	0	-
水巻町	0	-	-	-	0	-	0	0	-
岡垣町	0	-	-	-	-	-	-	-	-
遠賀町	0	-	-	-	-	-	-	-	-
小竹町	0	-	-	-	-	-	-	-	-
鞍手町	0	-	-	-	-	-	-	0	-
桂川町	0	0	-	-	-	-	-	-	-
筑前町	0	0	-	-	-	-	-	-	-
東峰村	0	0	0	-	0	-	-	-	-
大刀洗町	0	0	-	-	-	-	-	-	-
大木町	-	0	0	-	-	-	-	-	-
広川町	0	0	0	-	-	-	-	-	-
香春町	0	-	-	-	-	-	-	-	-
添田町	0	-	-	-	-	-	-	-	-
糸田町	0	-	-	-	-	-	-	-	-
川崎町	0	-	-	-	-	-	-	-	-
大任町	0	-	-	-	-	-	-	-	-
赤村	0	-	-	-	0	-	0	0	-
福智町	0	-	-	-	-	-	-	-	-
荻田町	0	-	-	-	-	-	-	0	-
みやこ町	0	-	-	-	-	-	-	0	-
吉富町	0	-	-	-	0	0	0	0	-
上毛町	-	-	-	-	0	-	0	-	-
築上町	0	-	-	-	0	-	0	-	-
合計	-	-	-	-	-	-	-	-	-

第Ⅲ編 被害想定

2.人的被害想定(想定手法、結果)

表Ⅲ.2-78 ブロック塀や自動販売機等の転倒、屋外落下物等による死者数(夏12時) (人)

市区町村名	南海トラフ	小倉東断層	福智山断層帯	西山断層帯連動	宇美断層	警固断層帯連動	日向峠小笠木峠断層帯	水縄断層帯	基盤一定
北九州市	0	-	-	-	-	-	-	-	-
門司区	0	-	-	-	0	-	0	0	-
若松区	0	-	-	-	-	-	-	0	-
戸畑区	0	-	-	-	-	-	0	0	-
小倉北区	0	-	-	-	0	-	0	0	-
小倉南区	0	-	-	-	-	-	-	0	-
八幡東区	0	-	-	-	-	-	0	0	-
八幡西区	0	-	-	-	-	-	-	-	-
福岡市	0	-	-	-	-	-	-	-	-
東区	0	-	-	-	-	-	-	-	-
博多区	0	-	-	-	-	-	-	-	-
中央区	0	0	-	-	-	-	-	-	-
南区	0	0	-	-	-	-	-	-	-
西区	0	0	-	-	-	-	-	-	-
城南区	0	0	-	-	-	-	-	-	-
早良区	0	0	-	-	-	-	-	-	-
大牟田市	0	0	0	-	0	-	-	-	-
久留米市	0	0	-	-	-	-	-	-	-
直方市	0	-	-	-	-	-	-	-	-
飯塚市	0	-	-	-	-	-	-	-	-
田川市	0	-	-	-	-	-	-	-	-
柳川市	-	0	0	-	-	-	-	-	-
八女市	0	0	0	-	-	-	-	-	-
筑後市	0	0	0	-	-	-	-	-	-
大川市	0	0	0	-	-	-	-	-	-
行橋市	0	-	-	-	-	-	-	-	-
豊前市	0	-	-	-	0	-	0	-	-
中間市	0	-	-	-	-	-	-	0	-
小郡市	0	-	-	-	-	-	-	-	-
筑紫野市	0	-	-	-	-	-	-	-	-
春日市	0	0	-	-	-	-	-	-	-
大野城市	0	-	-	-	-	-	-	-	-
宗像市	0	-	-	-	-	-	-	0	-
太宰府市	0	0	-	-	-	-	-	-	-
古賀市	0	0	-	-	-	-	-	0	-
福津市	0	-	-	-	-	-	-	0	-
うきは市	0	0	-	-	-	-	-	-	-
宮若市	0	-	-	-	-	-	-	-	-
嘉麻市	0	-	-	-	-	-	-	-	-
朝倉市	0	0	-	-	-	-	-	-	-
みやま市	0	0	0	-	-	-	-	-	-
糸島市	0	0	-	-	-	-	-	-	-
那珂川市	0	0	-	-	-	-	-	-	-
宇美町	0	-	-	-	-	-	-	-	-
篠栗町	0	-	-	-	-	-	-	-	-
志免町	0	0	-	-	-	-	-	-	-
須恵町	0	0	-	-	-	-	-	-	-
新宮町	0	0	-	-	-	-	-	0	-
久山町	0	-	-	-	-	-	-	-	-
粕屋町	0	-	-	-	-	-	-	-	-
芦屋町	0	-	-	-	-	-	0	0	-
水巻町	0	-	-	-	0	-	0	0	-
岡垣町	0	-	-	-	-	-	-	-	-
遠賀町	0	-	-	-	-	-	-	-	-
小竹町	0	-	-	-	-	-	-	-	-
鞍手町	0	-	-	-	-	-	-	0	-
桂川町	0	0	-	-	-	-	-	-	-
筑前町	0	0	-	-	-	-	-	-	-
東峰村	0	0	0	-	0	-	-	-	-
大刀洗町	0	0	-	-	-	-	-	-	-
大木町	-	0	0	-	-	-	-	-	-
広川町	0	0	0	-	-	-	-	-	-
香春町	0	-	-	-	-	-	-	-	-
添田町	0	-	-	-	-	-	-	-	-
糸田町	0	-	-	-	-	-	-	-	-
川崎町	0	-	-	-	-	-	-	-	-
大任町	0	-	-	-	-	-	-	-	-
赤村	0	-	-	-	0	-	0	0	-
福智町	0	-	-	-	-	-	-	-	-
苅田町	-	-	-	-	-	-	-	0	-
みやこ町	0	-	-	-	-	-	-	0	-
吉富町	0	-	-	-	0	0	0	0	-
上毛町	-	-	-	-	0	-	0	-	-
築上町	0	-	-	-	0	-	0	-	-
合計	-	-	-	-	-	-	-	-	-

第Ⅲ編 被害想定
2.人的被害想定(想定手法、結果)

表Ⅲ. 2-79 ブロック塀や自動販売機等の転倒、屋外落下物等による死者数 (冬 18 時) (人)

市区町村名	南海トラフ	小倉東断層	福智山断層帯	西山断層帯連動	宇美断層	警固断層帯連動	日向峠小笠木峠断層帯	水縄断層帯	基盤一定
北九州市	0	-	-	-	-	-	-	-	-
門司区	0	-	-	-	0	-	0	0	-
若松区	0	-	-	-	-	-	-	0	-
戸畑区	0	-	-	-	-	-	0	0	-
小倉北区	0	-	-	-	0	-	0	0	-
小倉南区	0	-	-	-	-	-	-	0	-
八幡東区	0	-	-	-	-	-	0	0	-
八幡西区	0	-	-	-	-	-	-	-	-
福岡市	0	-	-	-	約10	-	-	-	-
東区	0	-	-	-	-	-	-	-	-
博多区	0	-	-	-	-	-	-	-	-
中央区	0	0	-	-	-	-	-	-	-
南区	0	0	-	-	-	-	-	-	-
西区	0	0	-	-	-	-	-	-	-
城南区	0	0	-	-	-	-	-	-	-
早良区	0	0	-	-	-	-	-	-	-
大牟田市	0	0	0	-	0	-	-	-	-
久留米市	0	0	-	-	-	-	-	-	-
直方市	0	-	-	-	-	-	-	-	-
飯塚市	0	-	-	-	-	-	-	-	-
田川市	0	-	-	-	-	-	-	-	-
柳川市	-	0	0	-	-	-	-	-	-
八女市	0	0	0	-	-	-	-	-	-
筑後市	0	0	0	-	-	-	-	-	-
大川市	0	0	0	-	-	-	-	-	-
行橋市	0	-	-	-	-	-	-	-	-
豊前市	0	-	-	-	0	-	0	-	-
中間市	0	-	-	-	-	-	-	0	-
小郡市	0	-	-	-	-	-	-	-	-
筑紫野市	0	-	-	-	-	-	-	-	-
春日市	0	0	-	-	-	-	-	-	-
大野城市	0	-	-	-	-	-	-	-	-
宗像市	0	-	-	-	-	-	-	0	-
太宰府市	0	0	-	-	-	-	-	-	-
古賀市	0	0	-	-	-	-	-	0	-
福津市	0	-	-	-	-	-	-	0	-
うきは市	0	0	-	-	-	-	-	-	-
宮若市	0	-	-	-	-	-	-	-	-
嘉麻市	0	-	-	-	-	-	-	-	-
朝倉市	0	0	-	-	-	-	-	-	-
みやま市	0	0	0	-	-	-	-	-	-
糸島市	0	0	-	-	-	-	-	-	-
那珂川市	0	0	-	-	-	-	-	-	-
宇美町	0	-	-	-	-	-	-	-	-
篠栗町	0	-	-	-	-	-	-	-	-
志免町	0	0	-	-	-	-	-	-	-
須恵町	0	0	-	-	-	-	-	-	-
新宮町	0	0	-	-	-	-	-	0	-
久山町	0	-	-	-	-	-	-	-	-
粕屋町	0	-	-	-	-	-	-	-	-
芦屋町	0	-	-	-	-	-	0	0	-
水巻町	0	-	-	-	0	-	0	0	-
岡垣町	0	-	-	-	-	-	-	-	-
遠賀町	0	-	-	-	-	-	-	-	-
小竹町	0	-	-	-	-	-	-	-	-
鞍手町	0	-	-	-	-	-	-	0	-
桂川町	0	0	-	-	-	-	-	-	-
筑前町	0	0	-	-	-	-	-	-	-
東峰村	0	0	0	-	0	-	-	-	-
大刀洗町	0	0	-	-	-	-	-	-	-
大木町	-	0	0	-	-	-	-	-	-
広川町	0	0	0	-	-	-	-	-	-
香春町	0	-	-	-	-	-	-	-	-
添田町	0	-	-	-	-	-	-	-	-
糸田町	0	-	-	-	-	-	-	-	-
川崎町	0	-	-	-	-	-	-	-	-
大任町	0	-	-	-	-	-	-	-	-
赤村	0	-	-	-	0	-	0	0	-
福智町	0	-	-	-	-	-	-	-	-
苅田町	-	-	-	-	-	-	0	-	-
みやこ町	0	-	-	-	-	-	0	-	-
吉富町	0	-	-	-	0	0	0	0	-
上毛町	-	-	-	-	0	-	0	-	-
築上町	0	-	-	-	0	-	0	-	-
合計	-	-	-	約10	約20	約20	約10	-	約20

第Ⅲ編 被害想定

2.人的被害想定(想定手法、結果)

表Ⅲ. 2-80 ブロック塀や自動販売機等の転倒、屋外落下物等による負傷者数 (冬5時) (人)

市区町村名	南海トラフ	小倉東断層	福智山断層帯	西山断層帯連動	宇美断層	警固断層帯連動	日向峠小笠木峠断層帯	水縄断層帯	基盤一定
北九州市	0	-	-	-	-	-	-	-	-
門司区	0	-	-	-	0	-	0	0	-
若松区	0	-	-	-	-	-	-	0	-
戸畑区	0	-	-	-	0	-	0	0	-
小倉北区	0	-	-	-	0	-	0	0	-
小倉南区	0	-	-	-	-	-	-	0	-
八幡東区	0	-	-	-	-	-	0	0	-
八幡西区	0	-	-	-	-	-	-	-	-
福岡市	0	-	-	-	-	-	-	-	-
東区	0	-	-	-	-	-	-	-	-
博多区	0	-	-	-	-	-	-	-	-
中央区	0	0	-	-	-	-	-	-	-
南区	0	0	-	-	-	-	-	-	-
西区	0	0	-	-	-	-	-	-	-
城南区	0	0	-	-	-	-	-	-	-
早良区	0	0	-	-	-	-	-	-	-
大牟田市	0	0	0	-	0	-	-	-	-
久留米市	0	0	-	-	-	-	-	-	-
直方市	0	-	-	-	-	-	-	-	-
飯塚市	0	-	-	-	-	-	-	-	-
田川市	0	-	-	-	-	-	-	-	-
柳川市	-	0	0	-	-	-	-	-	-
八女市	0	0	0	-	-	-	-	-	-
筑後市	0	0	0	-	-	-	-	-	-
大川市	0	0	0	-	-	-	-	-	-
行橋市	0	-	-	-	-	-	-	-	-
豊前市	0	-	-	-	0	-	0	-	-
中間市	0	-	-	-	-	-	-	0	-
小郡市	0	-	-	-	-	-	-	-	-
筑紫野市	0	-	-	-	-	-	-	-	-
春日市	0	0	-	-	-	-	-	-	-
大野城市	0	-	-	-	-	-	-	-	-
宗像市	0	-	-	-	-	-	-	0	-
太宰府市	0	0	-	-	-	-	-	-	-
古賀市	0	0	-	-	-	-	-	0	-
福津市	0	-	-	-	-	-	-	0	-
うきは市	0	0	-	-	-	-	-	-	-
宮若市	0	-	-	-	-	-	-	-	-
嘉麻市	0	-	-	-	-	-	-	-	-
朝倉市	0	0	-	-	-	-	-	-	-
みやま市	0	0	0	-	-	-	-	-	-
糸島市	0	0	-	-	-	-	-	-	-
那珂川市	0	0	-	-	-	-	-	-	-
宇美町	0	-	-	-	-	-	-	-	-
篠栗町	0	-	-	-	-	-	-	-	-
志免町	0	0	-	-	-	-	-	-	-
須恵町	0	0	-	-	-	-	-	-	-
新宮町	0	0	-	-	-	-	-	0	-
久山町	0	-	-	-	-	-	-	-	-
粕屋町	0	-	-	-	-	-	-	-	-
芦屋町	0	-	-	-	-	-	0	0	-
水巻町	0	-	-	-	0	-	0	0	-
岡垣町	0	-	-	-	-	-	-	-	-
遠賀町	0	-	-	-	-	-	-	-	-
小竹町	0	-	-	-	-	-	-	-	-
鞍手町	0	-	-	-	-	-	-	0	-
桂川町	0	0	-	-	-	-	-	-	-
筑前町	0	0	-	-	-	-	-	-	-
東峰村	0	0	0	-	0	-	-	-	-
大刀洗町	0	0	-	-	-	-	-	-	-
大木町	-	0	0	-	-	-	-	-	-
広川町	0	0	0	-	-	-	-	-	-
香春町	0	-	-	-	-	-	-	-	-
添田町	0	-	-	-	-	-	-	-	-
糸田町	0	-	-	-	-	-	-	-	-
川崎町	0	-	-	-	-	-	-	-	-
大任町	0	-	-	-	-	-	-	-	-
赤村	0	-	-	-	0	-	0	0	-
福智町	0	-	-	-	-	-	-	-	-
荻田町	0	-	-	-	-	-	-	0	-
みやこ町	0	-	-	-	-	-	-	0	-
吉富町	0	-	-	-	0	0	0	0	-
上毛町	-	-	-	-	0	-	0	-	-
築上町	0	-	-	-	0	-	0	-	-
合計	-	-	-	-	-	-	-	-	-

第Ⅲ編 被害想定
2.人的被害想定(想定手法、結果)

表Ⅲ.2-81 ブロック塀や自動販売機等の転倒、屋外落下物等による負傷者数(夏12時) (人)

市区町村名	南海トラフ	小倉東断層	福智山断層帯	西山断層帯連動	宇美断層	警固断層帯連動	日向峠小笠木峠断層帯	水縄断層帯	基盤一定
北九州市	0	約30	約20	-	-	-	-	-	約30
門司区	0	-	-	-	0	-	0	0	-
若松区	0	-	-	-	-	-	-	0	-
戸畑区	0	-	-	-	-	-	0	0	-
小倉北区	0	約10	-	-	0	-	0	0	-
小倉南区	0	-	-	-	-	-	-	0	-
八幡東区	0	-	-	-	-	-	0	0	-
八幡西区	0	-	約10	-	-	-	-	-	-
福岡市	0	-	-	約30	約70	約60	約40	-	約60
東区	0	-	-	-	約10	-	-	-	-
博多区	0	-	-	-	約20	-	-	-	-
中央区	0	0	-	-	約10	-	-	-	-
南区	0	0	-	-	約20	約10	約10	-	約10
西区	0	0	-	-	-	-	-	-	-
城南区	0	0	-	-	-	-	-	-	-
早良区	0	0	-	-	-	約10	-	-	-
大牟田市	0	0	0	-	0	-	-	-	-
久留米市	0	0	-	-	-	-	-	-	-
直方市	0	-	-	-	-	-	-	-	-
飯塚市	0	-	-	-	-	-	-	-	-
田川市	0	-	-	-	-	-	-	-	-
柳川市	-	0	0	-	-	-	-	-	-
八女市	0	0	0	-	-	-	-	-	-
筑後市	0	0	0	-	-	-	-	-	-
大川市	0	0	0	-	-	-	-	-	-
行橋市	0	-	-	-	-	-	-	-	-
豊前市	0	-	-	-	0	-	0	-	-
中間市	0	-	-	-	-	-	-	0	-
小郡市	0	-	-	-	-	-	-	-	-
筑紫野市	0	-	-	-	-	-	-	-	-
春日市	0	0	-	-	約20	約10	約10	-	-
大野城市	0	-	-	-	約10	約10	-	-	-
宗像市	0	-	-	-	-	-	-	0	-
太宰府市	0	0	-	-	約10	約10	-	-	-
古賀市	0	0	-	-	-	-	-	0	-
福津市	0	-	-	-	-	-	-	0	-
うきは市	0	0	-	-	-	-	-	-	-
宮若市	0	-	-	-	-	-	-	-	-
嘉麻市	0	-	-	-	-	-	-	-	-
朝倉市	0	0	-	-	-	-	-	-	-
みやま市	0	0	0	-	-	-	-	-	-
糸島市	0	0	-	-	-	-	-	-	-
那珂川市	0	0	-	-	-	-	-	-	-
宇美町	0	-	-	-	-	-	-	-	-
篠栗町	0	-	-	-	-	-	-	-	-
志免町	0	0	-	-	-	-	-	-	-
須恵町	0	0	-	-	-	-	-	-	-
新宮町	0	0	-	-	-	-	-	0	-
久山町	0	-	-	-	-	-	-	-	-
粕屋町	0	-	-	-	-	-	-	-	-
芦屋町	0	-	-	-	-	-	0	0	-
水巻町	0	-	-	-	0	-	0	0	-
岡垣町	0	-	-	-	-	-	-	-	-
遠賀町	0	-	-	-	-	-	-	-	-
小竹町	0	-	-	-	-	-	-	-	-
鞍手町	0	-	-	-	-	-	-	0	-
桂川町	0	0	-	-	-	-	-	-	-
筑前町	0	0	-	-	-	-	-	-	-
東峰村	0	0	0	-	0	-	-	-	-
大刀洗町	0	0	-	-	-	-	-	-	-
大木町	-	0	0	-	-	-	-	-	-
広川町	0	0	0	-	-	-	-	-	-
香春町	0	-	-	-	-	-	-	-	-
添田町	0	-	-	-	-	-	-	-	-
糸田町	0	-	-	-	-	-	-	-	-
川崎町	0	-	-	-	-	-	-	-	-
大任町	0	-	-	-	-	-	-	-	-
赤村	0	-	-	-	0	-	0	0	-
福智町	0	-	-	-	-	-	-	-	-
苅田町	-	-	-	-	-	-	0	-	-
みやこ町	0	-	-	-	-	-	0	-	-
吉富町	0	-	-	-	0	0	0	0	-
上毛町	-	-	-	-	0	-	0	-	-
築上町	0	-	-	-	0	-	0	-	-
合計	-	約40	約40	約90	約100	約100	約80	約20	約200

第Ⅲ編 被害想定

2.人的被害想定(想定手法、結果)

表Ⅲ.2-82 ブロック塀や自動販売機等の転倒、屋外落下物等による負傷者数(冬18時) (人)

市区町村名	南海トラフ	小倉東断層	福智山断層帯	西山断層帯連動	宇美断層	警固断層帯連動	日向峠小笠木峠断層帯	水縄断層帯	基盤一定
北九州市	0	約200	約100	約40	-	-	-	-	約100
門司区	0	約20	-	-	0	-	0	0	約10
若松区	0	-	-	-	-	-	-	0	-
戸畑区	0	約20	-	-	-	-	0	0	-
小倉北区	0	約60	約10	-	0	-	0	0	約40
小倉南区	0	約30	約10	-	-	-	-	0	約20
八幡東区	0	約10	-	-	-	-	0	0	約10
八幡西区	0	約40	約70	約30	-	-	-	-	約40
福岡市	0	-	-	約200	約400	約300	約200	約20	約300
東区	0	-	-	約50	約70	約40	約10	-	約50
博多区	0	-	-	約40	約100	約50	約40	-	約50
中央区	0	0	-	約20	約60	約50	約30	-	約50
南区	0	0	-	約30	約90	約80	約60	-	約70
西区	0	0	-	約10	約20	約30	約20	-	約30
城南区	0	0	-	約10	約40	約50	約40	-	約40
早良区	0	0	-	約10	約30	約50	約50	-	約40
大牟田市	0	0	0	-	0	-	-	-	約20
久留米市	0	0	-	約10	-	-	約10	約20	約40
直方市	0	-	-	-	-	-	-	-	-
飯塚市	0	-	-	約20	-	-	-	-	約10
田川市	0	-	-	-	-	-	-	-	-
柳川市	-	0	0	-	-	-	-	-	約10
八女市	0	0	0	-	-	-	-	-	-
筑後市	0	0	0	-	-	-	-	-	-
大川市	0	0	0	-	-	-	-	-	-
行橋市	0	-	-	-	-	-	-	-	-
豊前市	0	-	-	-	0	-	0	-	-
中間市	0	-	-	-	-	-	-	0	-
小郡市	0	-	-	-	-	-	-	-	-
筑紫野市	0	-	-	-	約10	約10	-	-	-
春日市	0	0	-	約30	約80	約70	約50	-	約40
大野城市	0	-	-	約30	約60	約50	約40	-	約30
宗像市	0	-	-	約10	-	-	-	0	-
太宰府市	0	0	-	約20	約40	約50	約20	約10	約20
古賀市	0	0	-	-	-	-	-	0	-
福津市	0	-	-	約10	-	-	-	0	-
うきは市	0	0	-	-	-	-	-	-	-
宮若市	0	-	-	-	-	-	-	-	-
嘉麻市	0	-	-	-	-	-	-	-	-
朝倉市	0	0	-	-	-	-	-	-	-
みやま市	0	0	0	-	-	-	-	-	-
糸島市	0	0	-	-	-	-	-	-	-
那珂川市	0	0	-	-	-	-	-	-	-
宇美町	0	-	-	-	約10	-	-	-	-
篠栗町	0	-	-	-	-	-	-	-	-
志免町	0	0	-	約10	約30	約10	-	-	約10
須恵町	0	0	-	約10	約20	-	-	-	-
新宮町	0	0	-	-	-	-	-	0	-
久山町	0	-	-	-	-	-	-	-	-
粕屋町	0	-	-	約10	約20	-	-	-	-
芦屋町	0	-	-	-	-	-	0	0	-
水巻町	0	-	-	-	0	-	0	0	-
岡垣町	0	-	-	-	-	-	-	-	-
遠賀町	0	-	-	-	-	-	-	-	-
小竹町	0	-	-	-	-	-	-	-	-
鞍手町	0	-	-	-	-	-	-	0	-
桂川町	0	0	-	-	-	-	-	-	-
筑前町	0	0	-	-	-	-	-	-	-
東峰村	0	0	0	-	0	-	-	-	-
大刀洗町	0	0	-	-	-	-	-	-	-
大木町	-	0	0	-	-	-	-	-	-
広川町	0	0	0	-	-	-	-	-	-
香春町	0	-	-	-	-	-	-	-	-
添田町	0	-	-	-	-	-	-	-	-
糸田町	0	-	-	-	-	-	-	-	-
川崎町	0	-	-	-	-	-	-	-	-
大任町	0	-	-	-	-	-	-	-	-
赤村	0	-	-	-	0	-	0	0	-
福智町	0	-	-	-	-	-	-	-	-
苅田町	-	-	-	-	-	-	0	-	-
みやこ町	0	-	-	-	-	-	0	-	-
吉富町	0	-	-	-	0	0	0	0	-
上毛町	-	-	-	-	0	-	0	-	-
築上町	0	-	-	-	0	-	0	-	-
合計	-	約200	約200	約500	約700	約600	約400	約90	約800

第Ⅲ編 被害想定
2.人的被害想定(想定手法、結果)

表Ⅲ.2-83 ブロック塀や自動販売機等の転倒、屋外落下物等による重傷者数(冬5時) (人)

市区町村名	南海トラフ	小倉東断層	福智山断層帯	西山断層帯連動	宇美断層	警固断層帯連動	日向峠小笠木峠断層帯	水縄断層帯	基盤一定
北九州市	0	-	-	-	-	-	-	-	-
門司区	0	-	-	-	0	-	0	0	-
若松区	0	-	-	-	-	-	-	0	-
戸畑区	0	-	-	-	0	-	0	0	-
小倉北区	0	-	-	-	0	-	0	0	-
小倉南区	0	-	-	-	-	-	-	0	-
八幡東区	0	-	-	-	-	-	0	0	-
八幡西区	0	-	-	-	-	-	-	-	-
福岡市	0	-	-	-	-	-	-	-	-
東区	0	-	-	-	-	-	-	-	-
博多区	0	-	-	-	-	-	-	-	-
中央区	0	0	-	-	-	-	-	-	-
南区	0	0	-	-	-	-	-	-	-
西区	0	0	-	-	-	-	-	-	-
城南区	0	0	-	-	-	-	-	-	-
早良区	0	0	-	-	-	-	-	-	-
大牟田市	0	0	0	-	0	-	-	-	-
久留米市	0	0	-	-	-	-	-	-	-
直方市	0	-	-	-	-	-	-	-	-
飯塚市	0	-	-	-	-	-	-	-	-
田川市	0	-	-	-	-	-	-	-	-
柳川市	-	0	0	-	-	-	-	-	-
八女市	0	0	0	-	-	-	-	-	-
筑後市	0	0	0	-	-	-	-	-	-
大川市	0	0	0	-	-	-	-	-	-
行橋市	0	-	-	-	-	-	-	-	-
豊前市	0	-	-	-	0	-	0	-	-
中間市	0	-	-	-	-	-	-	0	-
小郡市	0	-	-	-	-	-	-	-	-
筑紫野市	0	-	-	-	-	-	-	-	-
春日市	0	0	-	-	-	-	-	-	-
大野城市	0	-	-	-	-	-	-	-	-
宗像市	0	-	-	-	-	-	-	0	-
太宰府市	0	0	-	-	-	-	-	-	-
古賀市	0	0	-	-	-	-	-	0	-
福津市	0	-	-	-	-	-	-	0	-
うきは市	0	0	-	-	-	-	-	-	-
宮若市	0	-	-	-	-	-	-	-	-
嘉麻市	0	-	-	-	-	-	-	-	-
朝倉市	0	0	-	-	-	-	-	-	-
みやま市	0	0	0	-	-	-	-	-	-
糸島市	0	0	-	-	-	-	-	-	-
那珂川市	0	0	-	-	-	-	-	-	-
宇美町	0	-	-	-	-	-	-	-	-
篠栗町	0	-	-	-	-	-	-	-	-
志免町	0	0	-	-	-	-	-	-	-
須恵町	0	0	-	-	-	-	-	-	-
新宮町	0	0	-	-	-	-	-	0	-
久山町	0	-	-	-	-	-	-	-	-
粕屋町	0	-	-	-	-	-	-	-	-
芦屋町	0	-	-	-	-	-	0	0	-
水巻町	0	-	-	-	0	-	0	0	-
岡垣町	0	-	-	-	-	-	-	-	-
遠賀町	0	-	-	-	-	-	-	-	-
小竹町	0	-	-	-	-	-	-	-	-
鞍手町	0	-	-	-	-	-	-	0	-
桂川町	0	0	-	-	-	-	-	-	-
筑前町	0	0	-	-	-	-	-	-	-
東峰村	0	0	0	-	0	-	-	-	-
大刀洗町	0	0	-	-	-	-	-	-	-
大木町	-	0	0	-	-	-	-	-	-
広川町	0	0	0	-	-	-	-	-	-
香春町	0	-	-	-	-	-	-	-	-
添田町	0	-	-	-	-	-	-	-	-
糸田町	0	-	-	-	-	-	-	-	-
川崎町	0	-	-	-	-	-	-	-	-
大任町	0	-	-	-	-	-	-	-	-
赤村	0	-	-	-	0	-	0	0	-
福智町	0	-	-	-	-	-	-	-	-
荻田町	0	-	-	-	-	-	-	0	-
みやこ町	0	-	-	-	-	-	-	0	-
吉富町	0	-	-	-	0	0	0	0	-
上毛町	-	-	-	-	0	-	0	-	-
築上町	0	-	-	-	0	-	0	-	-
合計	-	-	-	-	-	-	-	-	-

第Ⅲ編 被害想定

2.人的被害想定(想定手法、結果)

表Ⅲ.2-84 ブロック塀や自動販売機等の転倒、屋外落下物等による重傷者数(夏12時) (人)

市区町村名	南海トラフ	小倉東断層	福智山断層帯	西山断層帯連動	宇美断層	警固断層帯連動	日向峠小笠木峠断層帯	水縄断層帯	基盤一定
北九州市	0	約10	-	-	-	-	-	-	約10
門司区	0	-	-	-	0	-	0	0	-
若松区	0	-	-	-	-	-	-	0	-
戸畑区	0	-	-	-	-	-	0	0	-
小倉北区	0	-	-	-	0	-	0	0	-
小倉南区	0	-	-	-	-	-	-	0	-
八幡東区	0	-	-	-	-	-	0	0	-
八幡西区	0	-	-	-	-	-	-	-	-
福岡市	0	-	-	約10	約20	約20	約20	-	約20
東区	0	-	-	-	-	-	-	-	-
博多区	0	-	-	-	-	-	-	-	-
中央区	0	0	-	-	-	-	-	-	-
南区	0	0	-	-	-	-	-	-	-
西区	0	0	-	-	-	-	-	-	-
城南区	0	0	-	-	-	-	-	-	-
早良区	0	0	-	-	-	-	-	-	-
大牟田市	0	0	0	-	0	-	-	-	-
久留米市	0	0	-	-	-	-	-	-	-
直方市	0	-	-	-	-	-	-	-	-
飯塚市	0	-	-	-	-	-	-	-	-
田川市	0	-	-	-	-	-	-	-	-
柳川市	-	0	0	-	-	-	-	-	-
八女市	0	0	0	-	-	-	-	-	-
筑後市	0	0	0	-	-	-	-	-	-
大川市	0	0	0	-	-	-	-	-	-
行橋市	0	-	-	-	-	-	-	-	-
豊前市	0	-	-	-	0	-	0	-	-
中間市	0	-	-	-	-	-	-	0	-
小郡市	0	-	-	-	-	-	-	-	-
筑紫野市	0	-	-	-	-	-	-	-	-
春日市	0	0	-	-	-	-	-	-	-
大野城市	0	-	-	-	-	-	-	-	-
宗像市	0	-	-	-	-	-	-	0	-
太宰府市	0	0	-	-	-	-	-	-	-
古賀市	0	0	-	-	-	-	-	0	-
福津市	0	-	-	-	-	-	-	0	-
うきは市	0	0	-	-	-	-	-	-	-
宮若市	0	-	-	-	-	-	-	-	-
嘉麻市	0	-	-	-	-	-	-	-	-
朝倉市	0	0	-	-	-	-	-	-	-
みやま市	0	0	0	-	-	-	-	-	-
糸島市	0	0	-	-	-	-	-	-	-
那珂川市	0	0	-	-	-	-	-	-	-
宇美町	0	-	-	-	-	-	-	-	-
篠栗町	0	-	-	-	-	-	-	-	-
志免町	0	0	-	-	-	-	-	-	-
須恵町	0	0	-	-	-	-	-	-	-
新宮町	0	0	-	-	-	-	-	0	-
久山町	0	-	-	-	-	-	-	-	-
粕屋町	0	-	-	-	-	-	-	-	-
芦屋町	0	-	-	-	-	-	0	0	-
水巻町	0	-	-	-	0	-	0	0	-
岡垣町	0	-	-	-	-	-	-	-	-
遠賀町	0	-	-	-	-	-	-	-	-
小竹町	0	-	-	-	-	-	-	-	-
鞍手町	0	-	-	-	-	-	-	0	-
桂川町	0	0	-	-	-	-	-	-	-
筑前町	0	0	-	-	-	-	-	-	-
東峰村	0	0	0	-	0	-	-	-	-
大刀洗町	0	0	-	-	-	-	-	-	-
大木町	-	0	0	-	-	-	-	-	-
広川町	0	0	0	-	-	-	-	-	-
香春町	0	-	-	-	-	-	-	-	-
添田町	0	-	-	-	-	-	-	-	-
糸田町	0	-	-	-	-	-	-	-	-
川崎町	0	-	-	-	-	-	-	-	-
大任町	0	-	-	-	-	-	-	-	-
赤村	0	-	-	-	0	-	0	0	-
福智町	0	-	-	-	-	-	-	-	-
苅田町	-	-	-	-	-	-	-	0	-
みやこ町	0	-	-	-	-	-	0	-	-
吉富町	0	-	-	-	0	0	0	0	-
上毛町	-	-	-	-	0	-	0	-	-
築上町	0	-	-	-	0	-	0	-	-
合計	-	約10	約10	約40	約50	約40	約30	-	約60

第Ⅲ編 被害想定
2.人的被害想定(想定手法、結果)

表Ⅲ. 2-85 ブロック塀や自動販売機等の転倒、屋外落下物等による重傷者数 (冬18時) (人)

市区町村名	南海トラフ	小倉東断層	福智山断層帯	西山断層帯連動	宇美断層	警固断層帯連動	日向峠小笠木峠断層帯	水縄断層帯	基盤一定
北九州市	0	約70	約50	約20	-	-	-	-	約60
門司区	0	-	-	-	0	-	0	0	-
若松区	0	-	-	-	-	-	-	0	-
戸畑区	0	-	-	-	-	-	0	0	-
小倉北区	0	約20	-	-	0	-	0	0	約10
小倉南区	0	約10	-	-	-	-	-	0	-
八幡東区	0	-	-	-	-	-	0	0	-
八幡西区	0	約10	約30	約10	-	-	-	-	約20
福岡市	0	-	-	約70	約200	約100	約100	-	約100
東区	0	-	-	約20	約30	約20	-	-	約20
博多区	0	-	-	約20	約40	約20	約20	-	約20
中央区	0	0	-	-	約20	約20	約10	-	約20
南区	0	0	-	約10	約30	約30	約20	-	約30
西区	0	0	-	-	-	-	-	-	約10
城南区	0	0	-	-	約20	約20	約10	-	約10
早良区	0	0	-	-	約10	約20	約20	-	約20
大牟田市	0	0	0	-	0	-	-	-	-
久留米市	0	0	-	-	-	-	-	-	約10
直方市	0	-	-	-	-	-	-	-	-
飯塚市	0	-	-	-	-	-	-	-	-
田川市	0	-	-	-	-	-	-	-	-
柳川市	-	0	0	-	-	-	-	-	-
八女市	0	0	0	-	-	-	-	-	-
筑後市	0	0	0	-	-	-	-	-	-
大川市	0	0	0	-	-	-	-	-	-
行橋市	0	-	-	-	-	-	-	-	-
豊前市	0	-	-	-	0	-	0	-	-
中間市	0	-	-	-	-	-	-	0	-
小郡市	0	-	-	-	-	-	-	-	-
筑紫野市	0	-	-	-	-	-	-	-	-
春日市	0	0	-	約10	約30	約30	約20	-	約20
大野城市	0	-	-	約10	約20	約20	約10	-	約10
宗像市	0	-	-	-	-	-	-	0	-
太宰府市	0	0	-	-	約20	約20	-	-	-
古賀市	0	0	-	-	-	-	-	0	-
福津市	0	-	-	-	-	-	-	0	-
うきは市	0	0	-	-	-	-	-	-	-
宮若市	0	-	-	-	-	-	-	-	-
嘉麻市	0	-	-	-	-	-	-	-	-
朝倉市	0	0	-	-	-	-	-	-	-
みやま市	0	0	0	-	-	-	-	-	-
糸島市	0	0	-	-	-	-	-	-	-
那珂川市	0	0	-	-	-	-	-	-	-
宇美町	0	-	-	-	-	-	-	-	-
篠栗町	0	-	-	-	-	-	-	-	-
志免町	0	0	-	-	-	-	-	-	-
須恵町	0	0	-	-	-	-	-	-	-
新宮町	0	0	-	-	-	-	-	0	-
久山町	0	-	-	-	-	-	-	-	-
粕屋町	0	-	-	-	-	-	-	-	-
芦屋町	0	-	-	-	-	-	0	0	-
水巻町	0	-	-	-	0	-	0	0	-
岡垣町	0	-	-	-	-	-	-	-	-
遠賀町	0	-	-	-	-	-	-	-	-
小竹町	0	-	-	-	-	-	-	-	-
鞍手町	0	-	-	-	-	-	-	0	-
桂川町	0	0	-	-	-	-	-	-	-
筑前町	0	0	-	-	-	-	-	-	-
東峰村	0	0	0	-	0	-	-	-	-
大刀洗町	0	0	-	-	-	-	-	-	-
大木町	-	0	0	-	-	-	-	-	-
広川町	0	0	0	-	-	-	-	-	-
香春町	0	-	-	-	-	-	-	-	-
添田町	0	-	-	-	-	-	-	-	-
糸田町	0	-	-	-	-	-	-	-	-
川崎町	0	-	-	-	-	-	-	-	-
大任町	0	-	-	-	-	-	-	-	-
赤村	0	-	-	-	0	-	0	0	-
福智町	0	-	-	-	-	-	-	-	-
苅田町	-	-	-	-	-	-	0	-	-
みやこ町	0	-	-	-	-	-	0	-	-
吉富町	0	-	-	-	0	0	0	0	-
上毛町	-	-	-	-	0	-	0	-	-
築上町	0	-	-	-	0	-	0	-	-
合計	-	約80	約70	約200	約300	約200	約200	約40	約300

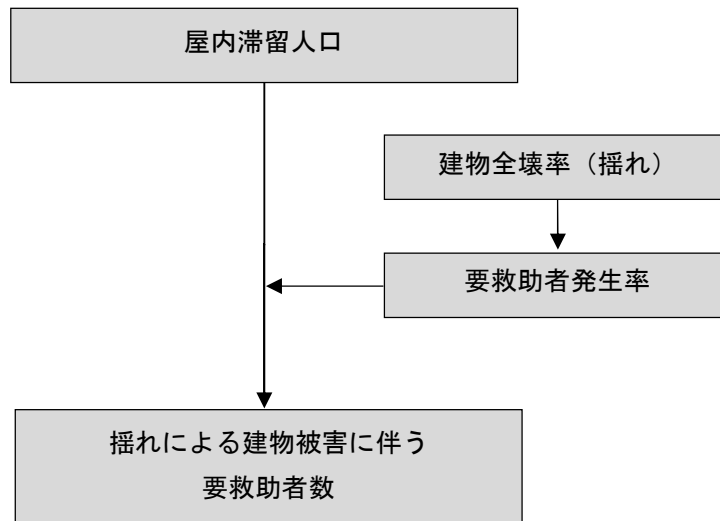
第Ⅲ編 被害想定

2. 人的被害想定(想定手法、結果)

2.8 揺れによる建物被害に伴う要救助者の想定

建物倒壊によって下敷き・生き埋めになった人のうち、自力で脱出した人を除き、家族、親戚、近所の人、消防団、警察及び消防等により救出される人数を揺れによる建物被害に伴う要救助者数として想定する。

2.8.1 揺れによる建物被害に伴う要救助者数の想定の流れ



図Ⅲ. 2-13 揺れによる建物被害に伴う要救助者数想定フロー（内閣府（2025）を基に作成）

2.8.2 揺れによる建物被害に伴う要救助者数の想定手法

内閣府（2025）に基づき、平成7年（1995年）兵庫県南部地震時における建物全壊率と救助が必要となる人数を使用した「静岡県第3次地震被害想定」（以下、「静岡県（2000）」という。）や東京都（1997）の手法を参考にして、揺れによる建物被害に伴う要救助者数を算定した。なお、揺れによる建物全壊率は本調査結果に基づくものである。

$$\begin{aligned} & \text{(揺れによる建物被害に伴う要救助者数(木造/非木造))} \\ & = 0.117 \times \text{(揺れによる建物全壊率)} \times \text{(屋内滞留人口)} \end{aligned}$$

表Ⅲ. 2-86 係数の意味

意味	係数
全壊建物内人口のうち要救助者となる割合	0.117

2.8.3 揺れによる建物被害に伴う要救助者数の想定結果

(1) 揺れによる建物被害に伴う要救助者数の想定結果

各想定地震における揺れによる建物被害に伴う全県の最大要救助者数は、表Ⅲ.2-87のとおりである。計算に使用した人口は、季節・時間帯によって数値が異なるため、各季節・時間帯のケースで被害数が異なる。「-」の表記は、「わずか」を示す。

表Ⅲ.2-87 揺れによる建物被害に伴う全県の最大要救助者数

地震	揺れによる建物被害に伴う要救助者数	
	人	時節
南海トラフ	0人	(全時節)
小倉東断層	約 2,700人	冬5時
福智山断層帯	約 1,500人	冬5時・夏12時
西山断層帯連動	約 8,500人	夏12時
宇美断層	約 15,000人	夏12時
警固断層帯連動	約 12,000人	冬5時
日向峠-小笠木峠断層帯	約 4,000人	冬5時・夏12時
水縄断層帯	約 1,300人	冬5時
基盤一定	約 37,000人	夏12時

(2) 揺れによる建物被害に伴う要救助者数の想定結果表

各想定地震の揺れによる建物被害に伴う要救助者数を表Ⅲ.2-88～表Ⅲ.2-90に示す。計算に使用した人口は、季節・時間帯によって数値が異なるため、各季節・時間帯のケースで被害数が異なる。

想定結果表の市区町村毎の算定値は、四捨五入することにより整数化して表しているため、算定値を集計したものとは必ずしも一致しない点に留意が必要である。「-」の表記は、「わずか」を示す。

第Ⅲ編 被害想定

2.人的被害想定(想定手法、結果)

表Ⅲ. 2-88 揺れによる建物被害に伴う要救助者数 (冬5時) (人)

市区町村名	南海トラフ	小倉東断層	福智山断層帯	西山断層帯連動	宇美断層	警固断層帯連動	日向峠小笠木峠断層帯	水縄断層帯	基盤一定
北九州市	0	約2,600	約1,100	約90	0	0	0	0	約4,700
門司区	0	約800	約20	-	0	0	0	0	約700
若松区	0	約80	約40	-	0	0	0	0	約500
戸畑区	0	約200	-	0	0	0	0	0	約300
小倉北区	0	約700	約10	-	0	0	0	0	約1,000
小倉南区	0	約500	約50	-	0	0	0	0	約800
八幡東区	0	約90	約70	-	0	0	0	0	約400
八幡西区	0	約200	約900	約90	0	0	0	0	約1,000
福岡市	0	0	-	約3,300	約9,300	約8,000	約2,800	約20	約10,000
東区	0	0	-	約1,600	約1,700	約900	約100	-	約1,700
博多区	0	0	-	約900	約3,400	約1,400	約700	-	約2,500
中央区	0	0	0	約300	約1,600	約1,100	約400	-	約1,900
南区	0	0	0	約300	約1,400	約1,200	約400	-	約1,100
西区	0	0	0	約90	約300	約900	約300	-	約1,500
城南区	0	0	0	約50	約400	約700	約300	0	約500
早良区	0	0	0	約100	約600	約1,800	約600	0	約800
大牟田市	0	0	0	0	0	-	0	0	約900
久留米市	0	0	0	約400	-	約200	約100	約700	約3,900
直方市	0	-	約80	約90	0	0	0	0	約500
飯塚市	0	0	約30	約700	-	-	-	0	約600
田川市	0	-	約20	約60	0	0	0	0	約100
柳川市	0	0	0	-	0	-	-	-	約3,400
八女市	0	0	0	-	0	-	-	約10	約300
筑後市	0	0	0	-	0	-	-	-	約500
大川市	0	0	0	-	0	0	-	-	約600
行橋市	0	約40	約10	-	0	0	0	0	約800
豊前市	0	0	0	-	0	0	0	0	約100
中間市	0	-	約100	約10	0	0	0	0	約300
小郡市	0	0	0	約60	-	約100	約50	約70	約800
筑紫野市	0	0	0	約200	約300	約700	約200	約20	約400
春日市	0	0	0	約100	約1,000	約700	約200	0	約600
大野城市	0	0	0	約100	約700	約500	約200	-	約300
宗像市	0	-	-	約300	-	-	0	0	約300
太宰府市	0	0	0	約300	約600	約700	約200	約30	約200
古賀市	0	0	0	約40	0	0	0	0	約300
福津市	0	0	0	約100	-	-	0	0	約400
うきは市	0	0	0	約400	0	-	0	約200	約100
宮若市	0	-	約20	約300	0	-	0	0	約100
嘉麻市	0	0	-	約90	0	0	0	0	約200
朝倉市	0	0	0	約500	-	約100	-	約100	約500
みやま市	0	0	0	-	0	-	-	-	約800
糸島市	0	0	0	-	-	約100	約40	0	約700
那珂川市	0	0	0	-	約60	約100	約100	0	約100
宇美町	0	0	0	約30	約90	約10	-	0	約70
篠栗町	0	0	0	約70	約90	-	-	0	約70
志免町	0	0	0	約200	約500	約200	約20	0	約200
須恵町	0	0	0	約100	約200	約50	-	0	約70
新宮町	0	0	0	約10	-	-	0	0	約100
久山町	0	0	0	約10	-	-	0	0	-
粕屋町	0	0	0	約400	約800	約200	約20	0	約200
芦屋町	0	-	-	-	0	0	0	0	約200
水巻町	0	-	約10	-	0	0	0	0	約300
岡垣町	0	-	-	約30	0	0	0	0	約90
遠賀町	0	-	約10	約10	0	0	0	0	約400
小竹町	0	0	-	約40	0	0	0	0	約60
鞍手町	0	-	約20	約40	0	0	0	0	約100
桂川町	0	0	0	-	0	0	0	0	約20
筑前町	0	0	0	約50	-	約20	-	約30	約100
東峰村	0	0	0	約30	0	0	0	0	-
大刀洗町	0	0	0	約60	-	約200	-	約70	約300
大木町	0	0	0	-	0	-	-	-	約200
広川町	0	0	0	-	0	-	-	-	約20
香春町	0	-	-	-	0	0	0	0	約40
添田町	0	0	-	約90	0	-	0	-	約30
糸田町	0	-	約20	約20	0	0	0	0	約30
川崎町	0	0	-	約20	0	0	0	0	約100
大任町	0	0	-	約20	0	0	0	0	約10
赤村	0	0	-	-	0	0	0	0	-
福智町	0	-	約50	約10	0	0	0	0	約50
苅田町	0	-	-	-	0	0	0	0	約200
みやこ町	0	-	-	-	0	0	0	0	約80
吉富町	0	0	0	0	0	0	0	0	約50
上毛町	0	0	0	-	0	0	0	0	約20
築上町	0	0	0	-	0	0	0	0	約80
合計	0	約2,700	約1,500	約8,400	約14,000	約12,000	約4,000	約1,300	約36,000

第Ⅲ編 被害想定
2.人的被害想定(想定手法、結果)

表Ⅲ. 2-89 揺れによる建物被害に伴う要救助者数(夏12時) (人)

市区町村名	南海トラフ	小倉東断層	福智山断層帯	西山断層帯連動	宇美断層	警固断層帯連動	日向峠小笠木峠断層帯	水縄断層帯	基盤一定
北九州市	0	約2,500	約1,000	約90	0	0	0	0	約5,400
門司区	0	約600	約20	-	0	0	0	0	約700
若松区	0	約90	約40	-	0	0	0	0	約600
戸畑区	0	約200	約20	-	0	0	0	0	約300
小倉北区	0	約700	約10	-	0	0	0	0	約1,600
小倉南区	0	約500	約50	-	0	0	0	0	約700
八幡東区	0	約100	約60	-	0	0	0	0	約400
八幡西区	0	約200	約800	約70	0	0	0	0	約1,000
福岡市	0	0	-	約3,300	約10,000	約7,600	約2,900	約20	約12,000
東区	0	0	-	約1,400	約1,500	約800	約100	-	約1,500
博多区	0	0	-	約1,100	約4,300	約1,600	約800	-	約3,800
中央区	0	0	0	約400	約2,400	約1,400	約500	-	約3,300
南区	0	0	0	約200	約1,100	約1,000	約300	-	約900
西区	0	0	0	約70	約200	約700	約300	-	約1,100
城南区	0	0	0	約40	約300	約500	約200	0	約300
早良区	0	0	0	約100	約600	約1,700	約600	0	約900
大牟田市	0	0	0	0	0	-	0	0	約900
久留米市	0	0	0	約400	-	約200	約100	約700	約3,600
直方市	0	約10	約100	約100	0	0	0	0	約500
飯塚市	0	0	約30	約700	-	-	-	0	約600
田川市	0	-	約20	約60	0	0	0	0	約100
柳川市	0	0	0	-	0	-	-	-	約2,700
八女市	0	0	0	-	0	-	-	約10	約300
筑後市	0	0	0	-	0	-	-	-	約400
大川市	0	0	0	-	0	0	-	-	約500
行橋市	0	約30	約10	約10	0	0	0	0	約800
豊前市	0	0	0	-	0	0	0	0	約100
中間市	0	-	約100	約10	0	0	0	0	約300
小郡市	0	0	0	約50	-	約100	約30	約70	約600
筑紫野市	0	0	0	約100	約200	約600	約100	約20	約300
春日市	0	0	0	約90	約700	約600	約200	0	約500
大野城市	0	0	0	約100	約700	約500	約200	-	約400
宗像市	0	-	-	約300	-	-	0	0	約300
太宰府市	0	0	0	約400	約800	約800	約200	約40	約300
古賀市	0	0	0	約40	0	0	0	0	約200
福津市	0	0	0	約100	-	-	0	0	約300
うきは市	0	0	0	約300	0	-	0	約100	約100
宮若市	0	-	約10	約300	0	-	0	0	約200
嘉麻市	0	0	-	約100	0	0	0	0	約100
朝倉市	0	0	0	約500	-	約100	-	約200	約500
みやま市	0	0	0	-	0	-	-	-	約700
糸島市	0	0	0	-	-	約100	約40	0	約600
那珂川市	0	0	0	-	約50	約100	約100	0	約100
宇美町	0	0	0	約30	約70	約10	-	0	約60
篠栗町	0	0	0	約70	約70	-	-	0	約70
志免町	0	0	0	約100	約500	約100	約20	0	約200
須恵町	0	0	0	約200	約300	約60	-	0	約80
新宮町	0	0	0	約20	-	約10	0	0	約200
久山町	0	0	0	約20	-	-	0	0	-
粕屋町	0	0	0	約500	約1,000	約300	約20	0	約200
芦屋町	0	-	-	-	-	0	0	0	約100
水巻町	0	-	約20	-	0	0	0	0	約400
岡垣町	0	-	-	約20	0	0	0	0	約70
遠賀町	0	-	約10	約10	0	0	0	0	約400
小竹町	0	0	-	約30	0	0	0	0	約70
鞍手町	0	-	約20	約40	0	0	0	0	約100
桂川町	0	0	0	-	0	0	0	0	約20
筑前町	0	0	0	約50	-	約10	-	約30	約90
東峰村	0	0	0	約30	0	0	0	0	-
大刀洗町	0	0	0	約60	-	約200	-	約80	約300
大木町	0	0	0	-	0	-	-	-	約200
広川町	0	0	0	-	0	-	-	-	約20
香春町	0	-	-	-	0	0	0	0	約40
添田町	0	0	-	約60	0	-	0	-	約20
糸田町	0	-	約10	約10	0	0	0	0	約30
川崎町	0	0	-	約20	0	0	0	0	約100
大任町	0	0	-	約20	0	0	0	0	約20
赤村	0	0	-	-	0	0	0	0	-
福智町	0	-	約50	約10	0	0	0	0	約50
荻田町	0	-	-	-	0	0	0	0	約300
みやこ町	0	-	-	-	0	0	0	0	約60
吉富町	0	0	0	0	0	0	0	0	約60
上毛町	0	0	0	-	0	0	0	0	約20
築上町	0	0	0	-	0	0	0	0	約70
合計	0	約2,500	約1,500	約8,500	約15,000	約11,000	約4,000	約1,200	約37,000

第Ⅲ編 被害想定

2.人的被害想定(想定手法、結果)

表Ⅲ.2-90 揺れによる建物被害に伴う要救助者数(冬18時) (人)

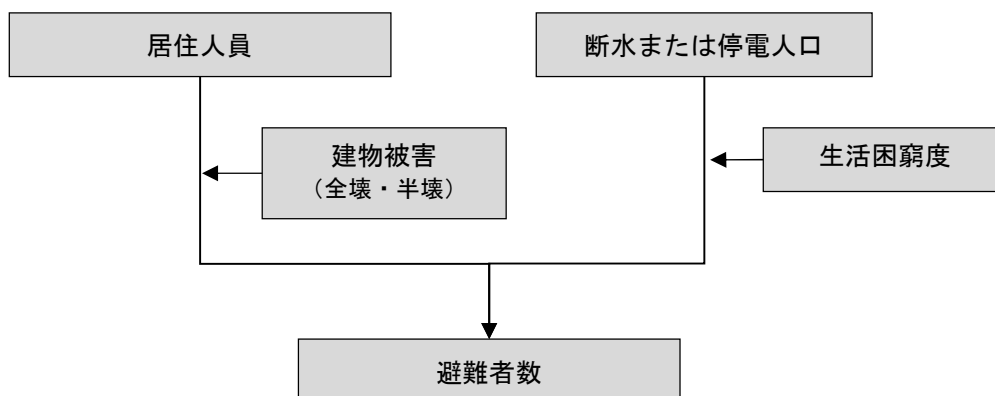
市区町村名	南海トラフ	小倉東断層	福智山断層帯	西山断層帯連動	宇美断層	警固断層帯連動	日向峠小笠木峠断層帯	水縄断層帯	基盤一定
北九州市	0	約2,400	約1,000	約80	0	0	0	0	約4,800
門司区	0	約700	約20	-	0	0	0	0	約700
若松区	0	約80	約40	-	0	0	0	0	約500
戸畑区	0	約200	約10	-	0	0	0	0	約300
小倉北区	0	約700	約10	-	0	0	0	0	約1,300
小倉南区	0	約500	約50	-	0	0	0	0	約700
八幡東区	0	約90	約60	-	0	0	0	0	約400
八幡西区	0	約200	約800	約70	0	0	0	0	約900
福岡市	0	0	-	約3,100	約9,300	約7,200	約2,700	約20	約10,000
東区	0	0	-	約1,400	約1,500	約800	約100	-	約1,500
博多区	0	0	-	約900	約3,600	約1,400	約700	-	約3,000
中央区	0	0	0	約400	約1,900	約1,200	約500	-	約2,600
南区	0	0	0	約200	約1,200	約1,000	約300	-	約900
西区	0	0	0	約80	約200	約700	約300	-	約1,200
城南区	0	0	0	約40	約300	約600	約200	0	約400
早良区	0	0	0	約100	約600	約1,600	約600	0	約800
大牟田市	0	0	0	0	0	-	0	0	約900
久留米市	0	0	0	約300	-	約200	約100	約600	約3,500
直方市	0	-	約100	約100	0	0	0	0	約500
飯塚市	0	0	約30	約700	0	-	-	0	約600
田川市	0	-	約20	約50	0	0	0	0	約100
柳川市	0	0	0	-	0	-	-	-	約2,800
八女市	0	0	0	-	0	-	-	約10	約300
筑後市	0	0	0	-	0	-	-	-	約400
大川市	0	0	0	-	0	0	-	-	約500
行橋市	0	約30	約10	-	0	0	0	0	約700
豊前市	0	0	0	-	0	0	0	0	約100
中間市	0	-	約100	約10	0	0	0	0	約300
小郡市	0	0	0	約50	-	約100	約40	約60	約600
筑紫野市	0	0	0	約100	約200	約600	約100	約20	約300
春日市	0	0	0	約90	約800	約600	約200	0	約500
大野城市	0	0	0	約100	約600	約400	約200	-	約300
宗像市	0	-	-	約300	-	-	0	0	約300
太宰府市	0	0	0	約300	約700	約700	約200	約40	約200
古賀市	0	0	0	約40	0	0	0	0	約200
福津市	0	0	0	約100	-	-	0	0	約300
うきは市	0	0	0	約300	0	-	0	約100	約100
宮若市	0	-	約10	約300	0	-	0	0	約100
嘉麻市	0	0	-	約90	0	0	0	0	約100
朝倉市	0	0	0	約500	-	約100	-	約100	約500
みやま市	0	0	0	-	0	-	-	-	約700
糸島市	0	0	0	-	-	約100	約40	0	約600
那珂川市	0	0	0	-	約50	約100	約100	0	約100
宇美町	0	0	0	約30	約70	約10	-	0	約60
篠栗町	0	0	0	約70	約70	-	-	0	約70
志免町	0	0	0	約100	約500	約100	約20	0	約200
須恵町	0	0	0	約100	約200	約50	-	0	約80
新宮町	0	0	0	約10	-	約10	0	0	約100
久山町	0	0	0	約20	-	-	0	0	-
粕屋町	0	0	0	約400	約900	約200	約20	0	約200
芦屋町	0	-	-	-	0	0	0	0	約100
水巻町	0	-	約10	-	0	0	0	0	約400
岡垣町	0	-	-	約20	0	0	0	0	約70
遠賀町	0	-	約10	約10	0	0	0	0	約400
小竹町	0	0	-	約30	0	0	0	0	約60
鞍手町	0	-	約20	約40	0	0	0	0	約100
桂川町	0	0	0	-	0	0	0	0	約20
筑前町	0	0	0	約50	-	約10	-	約20	約90
東峰村	0	0	0	約30	0	0	0	0	-
大刀洗町	0	0	0	約60	-	約200	-	約70	約300
大木町	0	0	0	-	0	-	-	-	約200
広川町	0	0	0	-	0	-	-	-	約20
香春町	0	-	-	-	0	0	0	0	約30
添田町	0	0	-	約70	0	-	0	-	約30
糸田町	0	-	約10	約10	0	0	0	0	約30
川崎町	0	0	-	約20	0	0	0	0	約100
大任町	0	0	-	約20	0	0	0	0	約10
赤村	0	0	-	-	0	0	0	0	-
福智町	0	-	約50	約10	0	0	0	0	約50
苅田町	0	-	-	-	0	0	0	0	約200
みやこ町	0	-	-	-	0	0	0	0	約60
吉富町	0	0	0	0	0	0	0	0	約50
上毛町	0	0	0	-	0	0	0	0	約20
築上町	0	0	0	-	0	0	0	0	約70
合計	0	約2,400	約1,400	約7,900	約13,000	約11,000	約3,800	約1,200	約34,000

2.9 避難者数の想定

避難者の想定は、内閣府（2025）に基づき、液状化、揺れ、急傾斜地崩壊及び火災による建物被害を受けた住宅の居住者や、断水あるいは停電の世帯人員を対象とした。

なお、避難者における避難所避難者及び避難所外避難者の内訳、ライフライン停止時生活困窮度は、平成7年（1995年）兵庫県南部地震等の事例に基づき、時間とともに推移するものとした。

2.9.1 避難者数の想定の流れ



図Ⅲ.2-14 避難者数（発災直後）想定フロー（内閣府（2025）を基に作成）

2.9.2 避難者数の想定手法

避難者数は、建物被害と断水人口、1棟当たりの平均居住者数及び断水時生活困窮度より、発災当日、1週間後、1か月後の避難者数を算出する。

$$\begin{aligned}
 & \text{(避難者数)} \\
 & = ((\text{全壊棟数}) + 0.5 \times (\text{半壊棟数})) \times (1 \text{棟あたり平均人員}) \\
 & + (\text{断水または停電人口}) \times (\text{ライフライン停止時生活困窮度}) \\
 & \text{(避難所避難者)} : \text{(避難所外避難者)} = 60 : 40 \text{(発災当日)} \\
 & \qquad \qquad \qquad 50 : 50 \text{(1週間後)} \\
 & \qquad \qquad \qquad 30 : 70 \text{(1か月後)}
 \end{aligned}$$

表Ⅲ.2-91 係数の意味

意味	係数
半壊建物の居住者のうち避難者となる割合	0.5

※1:断水・停電人口は、自宅建物被害を原因とする避難者を除く断水あるいは停電世帯人員を示す。

※2:ライフライン停止時生活困窮度とは、ライフライン停止が継続されることにより自宅で生活し続けることが困難となる度合いを表したものである。時間とともにこの度合いは大きくなり、平成7年（1995年）兵庫県南部地震の事例では、水が入手可能ならば、自宅の被害が大きくない場合は、自宅で生活し、半壊の場合でも水道が復旧すると避難所から自宅に帰っていた。逆に断水の場合には断水時生活困窮度が増し、自宅での生活が難しいため、避難所で生活していた。

断水時（発災当日）0.0 ⇒ （1週間後）0.25 ⇒ （1か月後）0.90
 停電時（発災当日）0.0 ⇒ （1週間後）0.25 ⇒ （1か月後）0.50

第Ⅲ編 被害想定

2.人的被害想定(想定手法、結果)

2.9.3 避難者数の想定結果

(1) 避難者数の想定結果

各想定地震における全県の最大避難者数は、表Ⅲ.2-92のとおりである。計算に使用した建物被害や停電人口・断水人口は、季節・時間帯・風速によって数値が異なるため、季節・時間帯・風速のケースで被害数が異なる。表Ⅲ.2-92は、いずれも強風のケースである。

表Ⅲ.2-92 全県の最大避難者数

地震	発災当日避難者数		1週間後避難者数		1か月後避難者数	
	人	時節	人	時節	人	時節
南海トラフ	約 3,300人	冬5時	約 3,300人	冬5時	約 3,300人	冬5時
小倉東断層	約 79,000人	冬18時	約 80,000人	冬18時	約 80,000人	冬18時
福智山断層帯	約 79,000人	冬18時	約 80,000人	冬18時	約 80,000人	冬18時
西山断層帯連動	約 293,000人	冬18時	約 304,000人	冬18時	約 299,000人	冬18時
宇美断層	約 343,000人	冬18時	約 354,000人	冬18時	約 352,000人	冬18時
警固断層帯連動	約 319,000人	冬18時	約 327,000人	冬18時	約 325,000人	冬18時
日向峠-小笠木峠断層帯	約 197,000人	冬18時	約 200,000人	冬18時	約 199,000人	冬18時
水縄断層帯	約 79,000人	冬18時	約 79,000人	冬18時	約 79,000人	冬18時
基盤一定	約 815,000人	冬18時	約 873,000人	冬18時	約 855,000人	冬18時

(2) 避難者数の想定結果表

各想定地震の発災当日、1週間及び1か月後の避難者数を表Ⅲ.2-93～表Ⅲ.2-110に示す。計算に使用した建物被害や停電人口・断水人口は、季節・時間帯・風速によって数値が異なるため、季節・時間帯・風速のケースで被害数が異なる。

想定結果表の市区町村毎の算定値は、四捨五入することにより整数化して表しているため、算定値を集計したものとは必ずしも一致しない点に留意が必要である。「-」の表記は、「わずか」を示す。

第Ⅲ編 被害想定
2.人の被害想定(想定手法、結果)

表Ⅲ.2-93 発災当日避難者数(全避難者)(冬5時・強風) (人)

市区町村名	南海トラフ	小倉東断層	福智山断層帯	西山断層帯運動	宇美断層	警固断層帯運動	日向峠小笠木峠断層帯	水縄断層	基盤一定
北九州市	-	約60,000	約35,000	約9,100	約200	約400	約90	0	約119,000
門司区	0	約11,000	約1,600	約300	0	-	0	0	約16,000
若松区	0	約3,700	約3,000	約1,200	-	約20	-	0	約15,000
戸畑区	0	約4,800	約700	約300	-	約10	-	0	約7,000
小倉北区	0	約16,000	約2,700	約800	約100	約400	約90	0	約23,000
小倉南区	-	約15,000	約4,500	約1,700	-	約20	0	0	約23,000
八幡東区	0	約3,100	約1,800	約200	0	-	0	0	約8,900
八幡西区	0	約7,100	約21,000	約4,500	約10	約30	0	0	約26,000
福岡市	-	約1,100	約7,400	約109,000	約193,000	約175,000	約100,000	約19,000	約233,000
東区	-	約600	約2,900	約42,000	約42,000	約27,000	約12,000	約3,800	約53,000
博多区	0	約300	約2,800	約29,000	約63,000	約35,000	約24,000	約6,800	約48,000
中央区	0	約100	約1,200	約15,000	約36,000	約27,000	約18,000	約5,300	約37,000
南区	0	約10	約60	約6,500	約19,000	約19,000	約8,600	約400	約23,000
西区	0	-	約300	約11,000	約16,000	約30,000	約17,000	約2,100	約41,000
城南区	0	0	約60	約1,400	約6,400	約8,900	約4,200	約200	約11,000
早良区	0	-	約60	約3,400	約9,700	約28,000	約16,000	約500	約20,000
大牟田市	約20	0	0	約4,000	-	約200	約200	約200	約20,000
久留米市	約600	-	約40	約19,000	約5,600	約15,000	約12,000	約26,000	約71,000
直方市	0	約3,000	約4,900	約5,100	約800	約1,000	約400	約30	約11,000
飯塚市	0	約400	約2,300	約14,000	約1,000	約700	約200	約200	約15,000
田川市	0	約200	約1,400	約2,400	約50	約100	約30	約30	約4,700
柳川市	約1,100	-	約90	約4,200	約1,800	約4,000	約4,700	約4,500	約32,000
八女市	0	0	0	約300	0	約200	約100	約800	約8,400
筑後市	約10	0	0	約300	約50	約200	約400	約700	約8,700
大川市	約1,000	約30	約100	約5,200	約2,700	約5,400	約5,900	約5,500	約19,000
行橋市	約100	約3,600	約3,200	約3,000	約100	約400	約70	約90	約16,000
豊前市	約30	約100	約100	約200	0	約30	0	約50	約3,300
中間市	0	約1,200	約3,800	約1,700	0	約10	0	0	約7,100
小郡市	0	0	-	約2,300	約900	約3,700	約2,100	約2,600	約12,000
筑紫野市	0	-	約90	約4,200	約5,700	約9,400	約3,800	約1,200	約8,800
春日市	0	0	約80	約3,500	約18,000	約14,000	約7,700	約200	約14,000
大野城市	0	0	約50	約3,300	約12,000	約9,200	約4,600	約400	約7,800
宗像市	0	約100	約400	約8,200	約100	約200	-	0	約9,000
太宰府市	0	0	約30	約7,000	約11,000	約13,000	約5,400	約1,800	約6,000
古賀市	0	0	約200	約2,400	約700	約600	約80	0	約6,100
福津市	0	約200	約900	約7,000	約2,100	約2,300	約200	0	約12,000
うきは市	0	0	-	約5,400	-	約100	約30	約2,600	約2,800
宮若市	0	約200	約800	約5,600	約200	約100	-	-	約3,600
嘉麻市	0	-	約300	約3,500	約70	約200	約30	約90	約4,700
朝倉市	-	0	-	約8,300	約200	約2,500	約400	約3,500	約7,800
みやま市	約400	0	約200	約1,200	約500	約1,000	約1,400	約1,400	約9,700
糸島市	0	0	-	約600	約600	約4,000	約1,700	約30	約15,000
那珂川市	0	0	-	約300	約1,500	約2,500	約3,000	約50	約3,900
宇美町	0	0	-	約1,300	約2,500	約800	約400	約20	約2,300
篠栗町	0	0	-	約1,900	約1,900	約200	約70	-	約2,200
志免町	0	0	約800	約6,400	約12,000	約5,900	約3,600	約1,500	約6,500
須恵町	0	0	約50	約2,600	約5,900	約1,400	約400	約70	約2,100
新宮町	0	0	約60	約1,000	約400	約800	約200	0	約3,100
久山町	0	0	-	約800	約300	約60	-	0	約700
粕屋町	0	0	約300	約6,500	約11,000	約4,500	約1,500	約600	約4,000
芦屋町	0	約500	約700	約600	約10	約10	0	0	約4,200
水巻町	0	約1,200	約1,800	約1,600	0	約90	0	0	約6,700
岡垣町	0	約100	約400	約900	約30	約50	0	0	約2,900
遠賀町	0	約1,500	約2,200	約2,100	約100	約200	0	0	約7,100
小竹町	0	約200	約600	約900	約200	約200	約100	約30	約1,600
鞍手町	0	約100	約800	約1,200	約20	-	0	0	約2,700
桂川町	0	0	約40	約900	約40	約40	-	-	約1,300
筑前町	0	0	0	約1,000	約90	約400	約80	約500	約3,400
東峰村	0	0	0	約500	0	0	0	約10	約200
大刀洗町	0	0	-	約1,500	約300	約3,100	約500	約1,600	約4,200
大木町	約30	0	0	約400	約100	約500	約500	約500	約4,800
広川町	0	0	0	約90	-	約100	約100	約300	約1,500
香春町	0	約70	約200	約200	約30	約10	約10	-	約1,200
添田町	0	-	約90	約1,600	-	約20	-	約40	約1,200
糸田町	0	約60	約500	約500	約20	約40	0	0	約900
川崎町	-	-	約40	約500	-	-	-	-	約1,500
大任町	0	約10	約100	約500	-	-	-	-	約500
赤村	0	-	約20	約40	0	0	0	-	約300
福智町	0	約60	約1,200	約500	約10	約10	-	-	約1,600
苅田町	約30	約600	約400	約200	約30	約50	0	-	約4,700
みやこ町	0	約50	約70	約80	0	-	0	0	約2,400
吉富町	0	0	-	約20	0	0	0	0	約1,100
上毛町	-	-	-	約30	0	-	0	0	約900
築上町	0	約20	約50	約90	0	0	0	-	約2,500
合計	約3,300	約75,000	約72,000	約272,000	約293,000	約283,000	約162,000	約76,000	約771,000

第Ⅲ編 被害想定

2.人的被害想定(想定手法、結果)

表Ⅲ. 2-94 1週間後避難者数(全避難者) (冬5時・強風) (人)

市区町村名	南海トラフ	小倉東断層	福智山断層帯	西山断層帯連動	宇美断層	警固断層帯連動	日向峠小笠木峠断層帯	水縄断層	基盤一定
北九州市	-	約62,000	約36,000	約9,200	約200	約400	約90	0	約125,000
門司区	0	約12,000	約1,700	約300	0	-	0	0	約16,000
若松区	0	約3,700	約3,000	約1,200	-	約20	-	0	約16,000
戸畑区	0	約4,900	約700	約300	-	約10	-	0	約7,100
小倉北区	0	約16,000	約2,700	約800	約100	約400	約90	0	約24,000
小倉南区	-	約15,000	約4,600	約1,700	-	約20	0	0	約25,000
八幡東区	0	約3,200	約1,800	約200	0	-	0	0	約9,100
八幡西区	-	約7,200	約22,000	約4,600	約10	約30	-	0	約28,000
福岡市	-	約1,100	約7,400	約113,000	約202,000	約182,000	約102,000	約19,000	約262,000
東区	-	約600	約2,900	約44,000	約43,000	約28,000	約12,000	約3,800	約58,000
博多区	0	約300	約2,800	約30,000	約67,000	約36,000	約25,000	約6,800	約54,000
中央区	0	約100	約1,200	約16,000	約38,000	約28,000	約18,000	約5,300	約42,000
南区	0	約10	約60	約6,900	約21,000	約20,000	約9,100	約400	約26,000
西区	0	-	約300	約12,000	約16,000	約31,000	約18,000	約2,100	約47,000
城南区	0	0	約60	約1,500	約6,600	約9,200	約4,400	約200	約12,000
早良区	0	-	約60	約3,600	約10,000	約30,000	約17,000	約500	約22,000
大牟田市	約20	0	0	約400	-	約200	約200	約200	約22,000
久留米市	約600	-	約40	約19,000	約5,600	約15,000	約12,000	約26,000	約74,000
直方市	-	約3,000	約5,100	約5,500	約800	約1,000	約400	約30	約13,000
飯塚市	0	約400	約16,000	約16,000	約1,000	約700	約200	約200	約18,000
田川市	0	約200	約1,500	約2,500	約50	約100	約30	約30	約5,200
柳川市	約1,100	-	約90	約4,200	約1,800	約4,000	約4,700	約4,500	約33,000
八女市	0	0	0	約300	0	約200	約100	約800	約8,400
筑後市	約10	0	0	約300	約50	約200	約400	約700	約8,800
大川市	約1,000	約30	約100	約5,200	約2,700	約5,400	約5,900	約5,500	約21,000
行橋市	約100	約3,600	約3,200	約3,000	約100	約400	約70	約90	約17,000
豊前市	約30	約100	約100	約200	0	約30	0	約50	約3,300
中間市	0	約1,200	約3,900	約1,700	-	約10	-	0	約7,400
小郡市	-	0	-	約2,300	約900	約3,700	約2,100	約2,600	約12,000
筑紫野市	0	-	約90	約4,300	約5,800	約9,500	約3,800	約1,200	約9,300
春日市	0	0	約80	約3,500	約18,000	約14,000	約7,700	約200	約14,000
大野城市	0	0	約50	約3,300	約12,000	約9,200	約4,600	約400	約8,000
宗像市	0	約100	約400	約8,500	約100	約200	-	0	約9,200
太宰府市	0	0	約30	約7,000	約11,000	約13,000	約5,400	約1,800	約6,100
古賀市	0	0	約200	約2,900	約700	約600	約80	0	約7,300
福津市	0	約200	約900	約7,400	約2,100	約2,300	約200	0	約13,000
うきは市	0	0	-	約5,400	-	約100	約30	約2,600	約2,800
宮若市	0	約200	約800	約5,900	約200	約100	-	-	約3,800
嘉麻市	0	-	約300	約3,600	約70	約200	約30	約90	約5,000
朝倉市	-	0	-	約8,400	約200	約2,500	約400	約3,500	約8,000
みやま市	約400	0	約200	約1,200	約500	約1,000	約1,400	約1,400	約10,000
糸島市	0	0	-	約600	約600	約4,000	約1,700	約30	約15,000
那珂川市	0	0	-	約300	約1,500	約2,600	約3,200	約50	約4,200
宇美町	0	0	-	約1,300	約2,500	約800	約400	約20	約2,300
篠栗町	0	0	-	約2,000	約2,000	約200	約70	-	約2,300
志免町	0	0	約800	約6,700	約13,000	約6,000	約3,600	約1,500	約7,100
須恵町	0	0	約50	約3,200	約6,700	約1,500	約400	約70	約2,500
新宮町	0	0	約60	約1,000	約400	約800	約200	0	約3,200
久山町	0	0	-	約800	約300	約60	-	0	約700
粕屋町	0	0	約300	約6,500	約11,000	約4,500	約1,500	約600	約4,000
芦屋町	0	約500	約700	約600	約10	約10	0	0	約4,200
水巻町	0	約1,200	約1,800	約1,600	0	約90	0	0	約6,700
岡垣町	0	約100	約400	約1,000	約30	約50	0	0	約2,900
遠賀町	0	約1,500	約2,200	約2,100	約100	約200	0	0	約7,100
小竹町	0	約200	約600	約900	約200	約200	約100	約30	約1,600
鞍手町	0	約100	約800	約1,200	約20	-	0	0	約2,800
桂川町	0	0	約40	約1,000	約40	約40	-	-	約1,500
筑前町	0	0	0	約1,000	約90	約400	約80	約500	約3,400
東峰村	0	0	0	約500	0	0	0	約10	約200
大刀洗町	-	0	-	約1,500	約300	約3,400	約500	約1,700	約4,400
大木町	約30	0	0	約400	約100	約500	約500	約500	約5,200
広川町	0	0	0	約90	-	約100	約100	約300	約1,500
香春町	0	約70	約200	約200	約30	約10	約10	-	約1,200
添田町	0	-	約90	約1,600	-	約20	-	約40	約1,200
糸田町	0	約60	約600	約600	約20	約40	-	-	約1,200
川崎町	-	-	約40	約500	-	-	-	-	約1,600
大任町	0	約10	約100	約500	-	-	-	-	約500
赤村	0	-	約20	約40	0	0	0	-	約300
福智町	0	約60	約1,400	約600	約10	約10	-	-	約1,900
荻田町	約30	約600	約400	約200	約30	約50	0	-	約4,900
みやこ町	0	約50	約70	約80	0	-	0	0	約2,400
吉富町	0	-	-	約20	0	0	0	0	約1,200
上毛町	-	-	-	約30	0	-	0	0	約900
築上町	0	約20	約50	約90	0	0	0	-	約2,500
合計	約3,300	約76,000	約74,000	約282,000	約304,000	約291,000	約164,000	約77,000	約830,000

第Ⅲ編 被害想定
2.人の被害想定(想定手法、結果)

表Ⅲ.2-95 1か月後避難者数(全避難者)(冬5時・強風) (人)

市区町村名	南海トラフ	小倉東断層	福智山断層帯	西山断層帯連動	宇美断層	警固断層帯連動	日向峠小笠木峠断層帯	水隼断層	基盤一定
北九州市	-	約61,000	約36,000	約9,100	約200	約400	約90	0	約122,000
門司区	0	約12,000	約1,600	約300	0	-	0	0	約16,000
若松区	0	約3,700	約3,000	約1,200	-	約20	-	0	約16,000
戸畑区	0	約4,900	約700	約300	-	約10	-	0	約7,100
小倉北区	0	約16,000	約2,700	約800	約100	約400	約90	0	約24,000
小倉南区	-	約15,000	約4,500	約1,700	-	約20	0	0	約24,000
八幡東区	0	約3,100	約1,800	約200	0	-	0	0	約9,000
八幡西区	0	約7,200	約21,000	約4,600	約10	約30	0	0	約27,000
福岡市	-	約1,100	約7,400	約111,000	約200,000	約180,000	約101,000	約19,000	約254,000
東区	-	約600	約2,900	約43,000	約43,000	約27,000	約12,000	約3,800	約56,000
博多区	0	約300	約2,800	約30,000	約67,000	約36,000	約24,000	約6,800	約53,000
中央区	0	約100	約1,200	約16,000	約37,000	約28,000	約18,000	約5,300	約41,000
南区	0	約10	約60	約6,700	約20,000	約20,000	約8,800	約400	約25,000
西区	0	-	約300	約11,000	約16,000	約31,000	約17,000	約2,100	約45,000
城南区	0	0	約60	約1,400	約6,500	約9,100	約4,300	約200	約12,000
早良区	0	-	約60	約3,500	約9,900	約29,000	約16,000	約500	約21,000
大牟田市	約20	0	0	約400	-	約200	約200	約200	約21,000
久留米市	約600	-	約40	約19,000	約5,600	約15,000	約12,000	約26,000	約73,000
直方市	0	約3,000	約5,000	約5,200	約800	約1,000	約400	約30	約12,000
飯塚市	0	約400	約2,300	約15,000	約1,000	約700	約200	約200	約16,000
田川市	0	約200	約1,400	約2,400	約50	約100	約30	約30	約4,900
柳川市	約1,100	-	約90	約4,200	約1,800	約4,000	約4,700	約4,500	約33,000
八女市	0	0	0	約300	0	約200	約100	約800	約8,400
筑後市	約10	0	0	約300	約50	約200	約400	約700	約8,800
大川市	約1,000	約30	約100	約5,200	約2,700	約5,400	約5,900	約5,500	約21,000
行橋市	約100	約3,600	約3,200	約3,000	約100	約400	約70	約90	約17,000
豊前市	約30	約100	約200	約200	0	約30	0	約50	約3,300
中間市	0	約1,200	約3,900	約1,700	0	約10	0	0	約7,300
小郡市	0	0	-	約2,300	約900	約3,700	約2,100	約2,600	約12,000
筑紫野市	0	-	約90	約4,200	約5,800	約9,500	約3,800	約1,200	約9,100
春日市	0	0	約80	約3,500	約18,000	約14,000	約7,700	約200	約14,000
大野城市	0	0	約50	約3,300	約12,000	約9,200	約4,600	約400	約7,900
宗像市	0	約100	約400	約8,400	約100	約200	-	0	約9,100
太宰府市	0	0	約30	約7,000	約11,000	約13,000	約5,400	約1,800	約6,000
古賀市	0	0	約200	約2,600	約700	約600	約80	0	約6,800
福津市	0	約200	約900	約7,200	約2,100	約2,300	約200	0	約13,000
うきは市	0	0	-	約5,400	-	約100	約30	約2,600	約2,800
宮若市	0	約200	約800	約5,800	約200	約100	-	-	約3,700
嘉麻市	0	-	約300	約3,500	約70	約200	約30	約90	約4,900
朝倉市	-	0	-	約8,400	約200	約2,500	約400	約3,500	約7,900
みやま市	約400	0	約200	約1,200	約500	約1,000	約1,400	約1,400	約10,000
糸島市	0	0	-	約600	約600	約4,000	約1,700	約30	約15,000
那珂川市	0	0	-	約300	約1,500	約2,600	約3,100	約50	約4,000
宇美町	0	0	-	約1,300	約2,500	約800	約400	約20	約2,300
篠栗町	0	0	-	約2,000	約2,000	約200	約70	-	約2,300
志免町	0	0	約800	約6,600	約13,000	約6,000	約3,600	約1,500	約6,900
須恵町	0	0	約50	約3,000	約6,600	約1,400	約400	約70	約2,300
新宮町	0	0	約60	約1,000	約400	約800	約200	0	約3,100
久山町	0	0	-	約800	約300	約60	-	0	約700
粕屋町	0	0	約300	約6,500	約11,000	約4,500	約1,500	約600	約4,000
芦屋町	0	約500	約700	約600	約10	約10	0	0	約4,200
水巻町	0	約1,200	約1,800	約1,600	0	約90	0	0	約6,700
岡垣町	0	約100	約400	約1,000	約30	約50	0	0	約2,900
遠賀町	0	約1,500	約2,200	約2,100	約100	約200	0	0	約7,100
小竹町	0	約200	約600	約900	約200	約200	約100	約30	約1,600
鞍手町	0	約100	約800	約1,200	約20	-	0	0	約2,800
桂川町	0	0	約40	約900	約40	約40	-	-	約1,400
筑前町	0	0	0	約1,000	約90	約400	約80	約500	約3,400
東峰村	0	0	0	約500	0	0	0	約10	約200
大刀洗町	0	0	-	約1,500	約300	約3,300	約500	約1,600	約4,400
大木町	約30	0	0	約400	約100	約500	約500	約500	約5,200
広川町	0	0	0	約90	-	約100	約100	約300	約1,500
香春町	0	約70	約200	約200	約30	約10	約10	-	約1,200
添田町	0	-	約90	約1,600	-	約20	-	約40	約1,200
糸田町	0	約60	約600	約600	約20	約40	0	0	約1,000
川崎町	-	-	約40	約500	-	-	-	-	約1,500
大任町	0	約10	約100	約500	-	-	-	-	約500
赤村	0	-	約20	約40	0	0	0	0	約300
福智町	0	約60	約1,300	約600	約10	約10	-	-	約1,800
荏田町	約30	約600	約400	約200	約30	約50	0	-	約4,800
みやこ町	0	約50	約70	約80	0	-	0	0	約2,400
吉富町	0	0	-	約20	0	0	0	0	約1,200
上毛町	-	-	-	約30	0	-	0	0	約900
築上町	0	約20	約50	約90	0	0	0	-	約2,500
合計	約3,300	約76,000	約73,000	約278,000	約302,000	約288,000	約163,000	約76,000	約812,000

第Ⅲ編 被害想定

2.人的被害想定(想定手法、結果)

表Ⅲ.2-96 発災当日避難者数(全避難者) (冬5時・平均風速) (人)

市区町村名	南海トラフ	小倉東断層	福智山断層帯	西山断層帯連動	宇美断層	警固断層帯連動	日向峠小笠木峠断層帯	水縄断層	基盤一定
北九州市	-	約60,000	約35,000	約9,100	約200	約400	約90	0	約117,000
門司区	0	約11,000	約1,600	約300	0	-	0	0	約16,000
若松区	0	約3,700	約3,000	約1,200	-	約20	-	0	約15,000
戸畑区	0	約4,800	約700	約300	-	約10	-	0	約7,000
小倉北区	0	約16,000	約2,700	約800	約100	約400	約90	0	約23,000
小倉南区	-	約15,000	約4,500	約1,700	-	約20	0	0	約23,000
八幡東区	0	約3,100	約1,800	約200	0	-	0	0	約8,900
八幡西区	0	約7,100	約21,000	約4,500	約10	約30	0	0	約25,000
福岡市	-	約1,100	約7,400	約106,000	約188,000	約170,000	約96,000	約19,000	約230,000
東区	-	約600	約2,900	約38,000	約40,000	約27,000	約12,000	約3,800	約51,000
博多区	0	約300	約2,800	約29,000	約62,000	約35,000	約24,000	約6,800	約48,000
中央区	0	約100	約1,200	約15,000	約35,000	約27,000	約18,000	約5,300	約37,000
南区	0	約10	約6,800	約6,800	約19,000	約19,000	約8,600	約400	約23,000
西区	0	-	約300	約11,000	約16,000	約29,000	約17,000	約2,100	約40,000
城南区	0	0	約60	約1,400	約6,400	約8,900	約4,200	約200	約11,000
早良区	0	-	約60	約3,400	約9,700	約24,000	約12,000	約500	約20,000
大牟田市	約20	0	0	約400	-	約200	約200	約200	約20,000
久留米市	約600	-	約40	約19,000	約5,600	約15,000	約12,000	約24,000	約70,000
直方市	0	約3,000	約4,900	約5,100	約800	約1,000	約400	約30	約10,000
飯塚市	0	約400	約2,300	約13,000	約1,000	約700	約200	約200	約15,000
田川市	0	約200	約1,400	約2,400	約50	約100	約30	約30	約4,700
柳川市	約1,100	-	約90	約4,200	約1,800	約4,000	約4,700	約4,500	約31,000
八女市	0	0	0	約300	0	約200	約100	約800	約8,400
筑後市	約10	0	0	約300	約50	約200	約400	約700	約8,700
大川市	約1,000	約30	約100	約5,200	約2,700	約5,400	約5,900	約5,500	約19,000
行橋市	約100	約3,600	約3,200	約3,000	約100	約400	約70	約90	約16,000
豊前市	約30	約100	約100	約200	0	約30	0	約50	約3,300
中間市	0	約1,200	約3,800	約1,700	0	約10	0	0	約7,000
小郡市	0	0	-	約2,300	約900	約3,700	約2,100	約2,600	約12,000
筑紫野市	0	-	約90	約4,200	約5,700	約9,300	約3,800	約1,200	約8,800
春日市	0	0	約80	約3,500	約17,000	約14,000	約7,700	約200	約13,000
大野城市	0	0	約50	約3,300	約11,000	約9,200	約4,600	約400	約7,100
宗像市	0	約100	約400	約8,000	約100	約200	-	0	約9,000
太宰府市	0	0	約30	約7,000	約11,000	約12,000	約5,400	約1,800	約6,000
古賀市	0	0	約200	約2,400	約700	約600	約600	0	約6,100
福津市	0	約200	約900	約7,000	約2,100	約2,300	約200	0	約12,000
うきは市	0	0	-	約5,400	-	約100	約30	約2,600	約2,800
宮若市	0	約200	約800	約5,600	約200	約100	-	-	約3,600
嘉麻市	0	-	約300	約3,500	約70	約200	約30	約90	約4,700
朝倉市	-	0	-	約8,300	約200	約2,500	約400	約3,500	約7,800
みやま市	約400	0	約200	約1,200	約500	約1,000	約1,400	約1,400	約9,700
糸島市	0	0	-	約600	約600	約4,000	約1,700	約30	約14,000
那珂川市	0	0	-	約300	約1,500	約2,500	約3,000	約50	約3,900
宇美町	0	0	-	約1,300	約2,500	約800	約400	約20	約2,300
篠栗町	0	0	-	約1,900	約1,900	約200	約70	-	約2,200
志免町	0	0	約800	約6,400	約12,000	約5,900	約3,600	約1,500	約6,500
須恵町	0	0	約50	約2,600	約4,100	約1,400	約400	約70	約2,100
新宮町	0	0	約60	約1,000	約400	約800	約200	0	約3,100
久山町	0	0	-	約800	約300	約60	-	0	約700
粕屋町	0	0	約300	約6,500	約11,000	約4,500	約1,500	約600	約4,000
芦屋町	0	約500	約700	約600	約10	約10	0	0	約4,100
水巻町	0	約1,200	約1,800	約1,600	0	約90	0	0	約6,700
岡垣町	0	約100	約400	約900	約30	約50	0	0	約2,900
遠賀町	0	約1,500	約2,200	約2,100	約100	約200	0	0	約7,000
小竹町	0	約200	約600	約900	約200	約200	約100	約30	約1,600
鞍手町	0	約100	約800	約1,200	約20	-	0	0	約2,700
桂川町	0	0	約40	約900	約40	約40	-	-	約1,300
筑前町	0	0	0	約1,000	約90	約400	約80	約500	約3,400
東峰村	0	0	0	約500	0	0	0	約10	約200
大刀洗町	0	0	-	約1,500	約300	約3,100	約500	約1,600	約4,200
大木町	約30	0	0	約400	約100	約500	約500	約500	約4,800
広川町	0	0	0	約90	-	約100	約100	約300	約1,500
香春町	0	約70	約200	約200	約30	約10	約10	-	約1,200
添田町	0	-	約90	約1,600	-	約20	-	約40	約1,200
糸田町	0	約60	約500	約500	約20	約40	0	0	約900
川崎町	-	-	約40	約500	-	-	-	-	約1,500
大任町	0	約10	約100	約500	-	-	-	-	約500
赤村	0	-	約20	約40	0	0	0	-	約300
福智町	0	約60	約1,200	約500	約10	約10	-	-	約1,600
荊田町	約30	約600	約400	約200	約30	約50	0	-	約4,700
みやこ町	0	約50	約70	約80	0	-	0	0	約2,400
吉富町	0	0	-	約20	0	0	0	0	約1,100
上毛町	-	-	-	約30	0	-	0	0	約900
築上町	0	約20	約50	約90	0	0	0	-	約2,500
合計	約3,300	約75,000	約72,000	約268,000	約284,000	約277,000	約158,000	約75,000	約762,000

第Ⅲ編 被害想定
2.人の被害想定(想定手法、結果)

表Ⅲ.2-97 1週間後避難者数(全避難者)(冬5時・平均風速) (人)

市区町村名	南海トラフ	小倉東断層	福智山断層帯	西山断層帯運動	宇美断層	警固断層帯運動	日向峠小笠木峠断層帯	水縄断層	基盤一定
北九州市	-	約62,000	約36,000	約9,200	約200	約400	約90	0	約123,000
門司区	0	約12,000	約1,700	約300	0	-	0	0	約16,000
若松区	0	約3,700	約3,000	約1,200	約20	-	-	0	約15,000
戸畑区	0	約4,900	約700	約300	-	約10	-	0	約7,100
小倉北区	0	約16,000	約2,700	約800	約100	約400	約90	0	約24,000
小倉南区	-	約15,000	約4,600	約1,700	-	約20	0	0	約25,000
八幡東区	0	約3,200	約1,800	約200	0	-	0	0	約9,100
八幡西区	-	約7,200	約22,000	約4,600	約10	約30	-	0	約26,000
福岡市	-	約1,100	約7,400	約110,000	約197,000	約177,000	約98,000	約19,000	約259,000
東区	-	約600	約2,900	約41,000	約42,000	約28,000	約12,000	約3,800	約56,000
博多区	0	約300	約2,800	約30,000	約66,000	約36,000	約25,000	約6,800	約54,000
中央区	0	約100	約1,200	約16,000	約36,000	約28,000	約18,000	約5,300	約42,000
南区	0	約10	約60	約7,200	約21,000	約20,000	約9,100	約400	約26,000
西区	0	-	約300	約12,000	約16,000	約30,000	約18,000	約2,100	約45,000
城南区	0	0	約60	約1,500	約6,600	約9,200	約4,400	約200	約12,000
早良区	0	-	約60	約3,600	約10,000	約26,000	約13,000	約500	約22,000
大牟田市	約20	0	0	約400	-	約200	約200	約200	約22,000
久留米市	約600	-	約40	約19,000	約5,600	約15,000	約12,000	約25,000	約73,000
直方市	-	約3,000	約5,100	約5,500	約800	約1,000	約400	約30	約13,000
飯塚市	0	約400	約2,300	約16,000	約1,000	約700	約200	約200	約18,000
田川市	0	約200	約1,500	約2,500	約50	約100	約30	約30	約5,200
柳川市	約1,100	-	約90	約4,200	約1,800	約4,000	約4,700	約4,500	約32,000
八女市	0	0	0	約300	0	約200	約100	約800	約8,400
筑後市	約10	0	0	約300	約50	約200	約400	約700	約8,800
大川市	約1,000	約30	約100	約5,200	約2,700	約5,400	約5,900	約5,500	約20,000
行橋市	約100	約3,600	約3,200	約3,000	約100	約400	約70	約90	約17,000
豊前市	約30	約100	約100	約200	0	約30	0	約50	約3,300
中間市	0	約1,200	約3,900	約1,700	-	約10	-	0	約7,300
小郡市	-	0	-	約2,300	約900	約3,700	約2,100	約2,600	約12,000
筑紫野市	0	-	約90	約4,300	約5,800	約9,500	約3,800	約1,200	約9,300
春日市	0	0	約80	約3,500	約17,000	約14,000	約7,700	約200	約13,000
大野城市	0	0	約50	約3,300	約11,000	約9,200	約4,600	約400	約7,300
宗像市	0	約100	約400	約8,300	約100	約200	-	0	約9,200
太宰府市	0	0	約30	約7,000	約11,000	約12,000	約5,400	約1,800	約6,100
古賀市	0	0	約200	約2,900	約700	約600	約80	0	約7,300
福津市	0	約200	約900	約7,400	約2,100	約2,300	約200	0	約13,000
うきは市	0	0	-	約5,400	-	約100	約30	約2,600	約2,800
宮若市	0	約200	約800	約5,900	約200	約100	-	-	約3,800
嘉麻市	0	-	約300	約3,600	約70	約200	約30	約90	約5,000
朝倉市	-	0	-	約8,400	約200	約2,500	約400	約3,500	約8,000
みやま市	約400	0	約200	約1,200	約500	約1,000	約1,400	約1,400	約10,000
糸島市	0	0	-	約600	約600	約4,000	約1,700	約30	約15,000
那珂川市	0	0	-	約300	約1,500	約2,600	約3,200	約50	約4,200
宇美町	0	0	-	約1,300	約2,500	約800	約400	約20	約2,300
篠栗町	0	0	-	約2,000	約2,000	約200	約70	-	約2,300
志免町	0	0	約800	約6,700	約12,000	約6,000	約3,600	約1,500	約7,100
須恵町	0	0	約50	約3,200	約5,000	約1,500	約400	約70	約2,500
新宮町	0	0	約60	約1,000	約400	約800	約200	0	約3,200
久山町	0	0	-	約800	約300	約60	-	0	約700
粕屋町	0	0	約300	約6,500	約11,000	約4,500	約1,500	約600	約4,000
芦屋町	0	約500	約700	約600	約10	約10	0	0	約4,100
水巻町	0	約1,200	約1,800	約1,600	0	約90	0	0	約6,700
岡垣町	0	約100	約400	約1,000	約30	約50	0	0	約2,900
遠賀町	0	約1,500	約2,200	約2,100	約100	約200	0	0	約7,000
小竹町	0	約200	約600	約900	約200	約200	約100	約30	約1,600
鞍手町	0	約100	約800	約1,200	約20	-	0	0	約2,800
桂川町	0	0	約40	約1,000	約40	約40	-	-	約1,500
筑前町	0	0	0	約1,000	約90	約400	約80	約500	約3,400
東峰村	0	0	0	約500	0	0	0	約10	約200
大刀洗町	-	0	-	約1,500	約300	約3,400	約500	約1,700	約4,400
大木町	約30	0	0	約400	約100	約500	約500	約500	約5,200
広川町	0	0	0	約90	-	約100	約100	約300	約1,500
香春町	0	約70	約200	約200	約30	約10	約10	-	約1,200
添田町	0	-	約90	約1,600	-	約20	-	約40	約1,200
糸田町	0	約60	約600	約600	約20	約40	-	-	約1,200
川崎町	-	-	約40	約500	-	-	-	-	約1,600
大任町	0	約10	約100	約500	-	-	-	-	約500
赤村	0	-	約20	約40	0	0	0	-	約300
福智町	0	約60	約1,400	約600	約10	約10	-	-	約1,900
苅田町	約30	約600	約400	約200	約30	約50	0	-	約4,900
みやこ町	0	約50	約70	約80	0	-	0	0	約2,400
吉富町	0	-	-	約20	0	0	0	0	約1,200
上毛町	-	-	-	約30	0	-	0	0	約900
築上町	0	約20	約50	約90	0	0	0	-	約2,500
合計	約3,300	約76,000	約74,000	約279,000	約295,000	約285,000	約160,000	約75,000	約821,000

第Ⅲ編 被害想定

2.人的被害想定(想定手法、結果)

表Ⅲ.2-98 1か月後避難者数(全避難者) (冬5時・平均風速) (人)

市区町村名	南海トラフ	小倉東断層	福智山断層帯	西山断層帯連動	宇美断層	警固断層帯連動	日向峠小笠木峠断層帯	水縄断層	基盤一定
北九州市	-	約61,000	約36,000	約9,100	約200	約400	約90	0	約120,000
門司区	0	約12,000	約1,600	約300	0	-	0	0	約16,000
若松区	0	約3,700	約3,000	約1,200	-	約20	-	0	約15,000
戸畑区	0	約4,900	約700	約300	-	約10	-	0	約7,100
小倉北区	0	約16,000	約2,700	約800	約100	約400	約90	0	約24,000
小倉南区	-	約15,000	約4,500	約1,700	-	約20	0	0	約24,000
八幡東区	0	約3,100	約1,800	約200	0	-	0	0	約9,000
八幡西区	0	約7,200	約21,000	約4,600	約10	約30	0	0	約26,000
福岡市	-	約1,100	約7,400	約108,000	約195,000	約175,000	約97,000	約19,000	約251,000
東区	-	約600	約2,900	約40,000	約41,000	約27,000	約12,000	約3,800	約55,000
博多区	0	約300	約2,800	約30,000	約66,000	約36,000	約24,000	約6,800	約53,000
中央区	0	約100	約1,200	約16,000	約36,000	約28,000	約18,000	約5,300	約41,000
南区	0	約10	約60	約7,000	約20,000	約20,000	約8,800	約400	約25,000
西区	0	-	約300	約11,000	約16,000	約30,000	約17,000	約2,100	約44,000
城南区	0	0	約60	約1,400	約6,500	約9,100	約4,300	約200	約12,000
早良区	0	-	約60	約3,500	約9,900	約26,000	約13,000	約500	約21,000
大牟田市	約20	0	0	約400	-	約200	約200	約200	約21,000
久留米市	約600	-	約40	約19,000	約5,600	約15,000	約12,000	約25,000	約73,000
直方市	0	約3,000	約5,000	約5,200	約800	約1,000	約400	約30	約12,000
飯塚市	0	約400	約2,300	約15,000	約1,000	約700	約200	約200	約16,000
田川市	0	約200	約1,400	約2,400	約50	約100	約30	約30	約4,900
柳川市	約1,100	-	約90	約4,200	約1,800	約4,000	約4,700	約4,500	約33,000
八女市	0	0	0	約300	0	約200	約100	約800	約8,400
筑後市	約10	0	0	約300	約50	約200	約400	約700	約8,800
大川市	約1,000	約30	約100	約5,200	約2,700	約5,400	約5,900	約5,500	約21,000
行橋市	約100	約3,600	約3,200	約3,000	約100	約400	約70	約90	約17,000
豊前市	約30	約100	約100	約200	0	約30	0	約50	約3,300
中間市	0	約1,200	約3,900	約1,700	0	約10	0	0	約7,200
小郡市	0	0	-	約2,300	約900	約3,700	約2,100	約2,600	約12,000
筑紫野市	0	-	約90	約4,200	約5,800	約9,400	約3,800	約1,200	約9,100
春日市	0	0	約80	約3,500	約17,000	約14,000	約7,700	約200	約13,000
大野城市	0	0	約50	約3,300	約11,000	約9,200	約4,600	約400	約7,200
宗像市	0	約100	約400	約8,200	約100	約200	-	0	約9,100
太宰府市	0	0	約30	約7,000	約11,000	約12,000	約5,400	約1,800	約6,000
古賀市	0	0	約200	約2,600	約700	約600	約80	0	約6,800
福津市	0	約200	約900	約7,200	約2,100	約2,300	約200	0	約13,000
うきは市	0	0	-	約5,400	-	約100	約30	約2,600	約2,800
宮若市	0	約200	約800	約5,800	約200	約100	-	-	約3,700
嘉麻市	0	-	約300	約3,500	約70	約200	約30	約90	約4,900
朝倉市	-	0	-	約8,300	約200	約2,500	約400	約3,500	約7,900
みやま市	約400	0	約200	約1,200	約500	約1,000	約1,400	約1,400	約10,000
糸島市	0	0	-	約600	約600	約4,000	約1,700	約30	約15,000
那珂川市	0	0	-	約300	約1,500	約2,600	約3,100	約50	約4,000
宇美町	0	0	-	約1,300	約2,500	約800	約300	約20	約2,300
篠栗町	0	0	-	約2,000	約2,000	約200	約70	-	約2,300
志免町	0	0	約800	約6,600	約12,000	約6,000	約3,600	約1,500	約6,900
須恵町	0	0	約50	約3,000	約4,800	約1,400	約400	約70	約2,300
新宮町	0	0	約60	約1,000	約400	約800	約200	0	約3,100
久山町	0	0	-	約800	約300	約60	-	0	約700
粕屋町	0	0	約300	約6,500	約11,000	約4,500	約1,500	約600	約4,000
芦屋町	0	約500	約700	約600	約10	約10	0	0	約4,100
水巻町	0	約1,200	約1,800	約1,600	0	約90	0	0	約6,700
岡垣町	0	約100	約400	約1,000	約30	約50	0	0	約2,900
遠賀町	0	約1,500	約2,200	約2,100	約100	約200	0	0	約7,000
小竹町	0	約200	約600	約900	約200	約200	約100	約30	約1,600
鞍手町	0	約100	約800	約1,200	約20	-	0	0	約2,800
桂川町	0	0	約40	約900	約40	約40	-	-	約1,400
筑前町	0	0	0	約1,000	約90	約400	約80	約500	約3,400
東峰村	0	0	0	約500	0	0	0	約10	約200
大刀洗町	0	0	-	約1,500	約300	約3,300	約500	約1,600	約4,400
大木町	約30	0	0	約400	約100	約500	約500	約500	約5,200
広川町	0	0	0	約90	-	約100	約100	約300	約1,500
香春町	0	約70	約200	約200	約30	約10	約10	-	約1,200
添田町	0	-	約90	約1,600	-	約20	-	約40	約1,200
糸田町	0	約60	約600	約600	約20	約40	0	0	約1,000
川崎町	-	-	約40	約500	-	-	-	-	約1,500
大任町	0	約10	約100	約500	-	-	-	-	約500
赤村	0	-	約20	約40	0	0	0	-	約300
福智町	0	約60	約1,300	約600	約10	約10	-	-	約1,800
荏田町	約30	約600	約400	約200	約30	約50	0	-	約4,800
みやこ町	0	約50	約70	約80	0	-	0	0	約2,400
吉富町	0	0	-	約20	0	0	0	0	約1,200
上毛町	-	-	-	約30	0	-	0	0	約900
築上町	0	約20	約50	約90	0	0	0	-	約2,500
合計	約3,300	約76,000	約73,000	約274,000	約293,000	約283,000	約159,000	約75,000	約803,000

第Ⅲ編 被害想定
2.人の被害想定(想定手法、結果)

表Ⅲ.2-99 発災当日避難者数(全避難者)(夏12時・強風)(人)

市区町村名	南海トラフ	小倉東断層	福智山断層帯	西山断層帯連動	宇美断層	警固断層帯連動	日向峠小笠木峠断層帯	水隼断層	基盤一定
北九州市	-	約61,000	約33,000	約8,600	約200	約500	約100	0	約119,000
門司区	0	約11,000	約1,600	約300	0	-	0	0	約15,000
若松区	0	約3,800	約3,000	約1,200	-	約20	-	0	約15,000
戸畑区	0	約4,800	約700	約300	-	約10	-	0	約7,000
小倉北区	0	約18,000	約3,200	約1,000	約200	約400	約100	0	約28,000
小倉南区	-	約13,000	約4,100	約1,600	-	約20	0	0	約21,000
八幡東区	0	約3,300	約1,900	約200	0	-	0	0	約10,000
八幡西区	0	約6,400	約18,000	約4,000	約10	約20	0	0	約23,000
福岡市	-	約1,200	約8,700	約118,000	約223,000	約190,000	約112,000	約24,000	約251,000
東区	-	約500	約2,400	約35,000	約34,000	約23,000	約10,000	約3,300	約44,000
博多区	0	約400	約3,900	約40,000	約88,000	約48,000	約34,000	約9,500	約67,000
中央区	0	約200	約1,900	約24,000	約55,000	約42,000	約28,000	約8,300	約58,000
南区	0	-	約50	約5,400	約18,000	約16,000	約7,200	約300	約19,000
西区	0	-	約200	約8,900	約12,000	約22,000	約13,000	約1,700	約32,000
城南区	0	0	約50	約1,100	約5,100	約7,100	約3,400	約200	約9,000
早良区	0	約10	約60	約3,600	約10,000	約31,000	約16,000	約500	約21,000
大牟田市	約20	0	0	約300	-	約200	約200	約200	約20,000
久留米市	約600	-	約40	約19,000	約5,400	約14,000	約11,000	約25,000	約69,000
直方市	0	約3,200	約5,200	約5,400	約800	約1,100	約400	約40	約11,000
飯塚市	0	約300	約2,200	約13,000	約900	約700	約200	約200	約14,000
田川市	0	約200	約1,300	約2,200	約50	約100	約30	約30	約4,400
柳川市	約900	-	約70	約3,500	約1,500	約3,300	約3,900	約3,800	約27,000
八女市	0	0	0	約300	0	約200	約100	約800	約8,300
筑後市	約10	0	0	約300	約50	約200	約400	約700	約8,700
大川市	約900	約30	約100	約4,900	約2,500	約5,100	約5,600	約5,200	約19,000
行橋市	約100	約3,400	約3,000	約2,800	約100	約400	約60	約80	約15,000
豊前市	約30	約90	約90	約100	0	約30	0	約50	約3,200
中間市	0	約1,100	約3,400	約1,500	0	約10	0	0	約6,400
小郡市	0	0	-	約1,700	約700	約2,700	約1,500	約1,900	約8,900
筑紫野市	0	-	約70	約3,500	約4,700	約7,600	約3,100	約1,000	約7,200
春日市	0	0	約60	約2,700	約13,000	約10,000	約6,000	約200	約11,000
大野城市	0	0	約50	約3,800	約13,000	約11,000	約5,300	約500	約8,900
宗像市	0	約90	約300	約6,900	約100	約200	-	0	約7,700
太宰府市	0	約40	約400	約8,600	約14,000	約15,000	約6,700	約2,200	約7,400
古賀市	0	0	約200	約2,200	約600	約600	約70	0	約6,300
福津市	0	約200	約800	約6,500	約2,000	約2,100	約200	0	約11,000
うきは市	0	0	-	約4,500	-	約100	約30	約2,200	約2,400
宮若市	0	約200	約1,000	約7,400	約200	約200	約10	-	約5,100
嘉麻市	0	-	約200	約3,100	約60	約200	約20	約80	約4,200
朝倉市	-	0	-	約9,300	約200	約2,800	約500	約3,900	約8,800
みやま市	約400	0	約200	約1,100	約500	約900	約1,300	約1,300	約9,100
糸島市	0	0	-	約600	約600	約3,600	約1,500	約20	約13,000
那珂川市	0	0	-	約300	約1,300	約2,300	約2,700	約50	約3,600
宇美町	0	0	-	約1,100	約2,000	約700	約300	約20	約1,900
篠栗町	0	0	-	約1,600	約1,600	約100	約60	-	約1,900
志免町	0	0	約800	約6,500	約13,000	約5,900	約3,600	約1,500	約6,500
須恵町	0	0	約60	約3,300	約7,100	約1,700	約500	約80	約2,700
新宮町	0	0	約90	約1,400	約600	約1,100	約200	0	約4,200
久山町	0	0	-	約1,300	約500	約100	-	0	約1,100
粕屋町	0	0	約400	約8,400	約14,000	約5,900	約2,000	約700	約5,200
芦屋町	0	約300	約500	約400	-	-	0	0	約3,100
水巻町	0	約1,400	約2,100	約1,800	0	約100	0	0	約7,700
岡垣町	0	約100	約300	約700	約20	約40	0	0	約2,200
遠賀町	0	約1,500	約2,200	約2,100	約100	約200	0	0	約7,400
小竹町	0	約300	約600	約900	約200	約200	約100	約30	約1,600
鞍手町	0	約100	約800	約1,200	約20	-	0	0	約2,900
桂川町	0	0	約40	約1,000	約40	約40	-	-	約1,300
筑前町	0	0	0	約1,000	約90	約400	約80	約500	約3,300
東峰村	0	0	0	約500	0	0	0	-	約200
大刀洗町	0	0	-	約1,600	約300	約3,500	約500	約1,800	約4,800
大木町	約30	0	0	約400	約100	約500	約500	約500	約4,700
広川町	0	0	0	約100	-	約100	約100	約400	約1,700
香春町	0	約60	約200	約200	約30	約10	約10	-	約1,100
添田町	0	-	約70	約1,200	-	約20	-	約30	約900
糸田町	0	約50	約400	約400	約20	約30	0	0	約700
川崎町	-	-	約40	約500	-	-	-	-	約1,400
大任町	0	約10	約100	約500	0	約10	-	-	約500
赤村	0	-	約20	約30	-	0	0	-	約300
福智町	0	約60	約1,200	約500	約10	約10	-	-	約1,600
荏田町	約40	約800	約500	約300	約40	約60	0	-	約5,900
みやこ町	0	約40	約60	約70	0	-	0	0	約2,100
吉富町	0	0	-	約20	0	0	0	0	約1,400
上毛町	-	-	-	約30	0	-	0	0	約800
築上町	0	約20	約50	約80	0	0	0	-	約2,200
合計	約3,000	約76,000	約71,000	約282,000	約326,000	約296,000	約171,000	約79,000	約773,000

第Ⅲ編 被害想定

2.人的被害想定(想定手法、結果)

表Ⅲ.2-100 1週間後避難者数(全避難者) (夏12時・強風) (人)

市区町村名	南海トラフ	小倉東断層	福智山断層帯	西山断層帯連動	宇美断層	警固断層帯連動	日向峠小笠木峠断層帯	水縄断層	基盤一定
北九州市	-	約62,000	約34,000	約8,700	約200	約500	約100	0	約124,000
門司区	0	約12,000	約1,600	約300	0	-	0	0	約15,000
若松区	0	約3,800	約3,000	約1,200	-	約20	-	0	約16,000
戸畑区	0	約4,800	約700	約300	-	約10	-	0	約7,100
小倉北区	0	約19,000	約3,200	約1,000	約200	約400	約100	0	約29,000
小倉南区	-	約13,000	約4,100	約1,600	-	約20	0	0	約22,000
八幡東区	0	約3,300	約1,900	約200	0	-	0	0	約10,000
八幡西区	-	約6,500	約19,000	約4,100	約10	約20	-	0	約25,000
福岡市	-	約1,200	約8,700	約123,000	約232,000	約197,000	約114,000	約24,000	約281,000
東区	-	約500	約2,400	約37,000	約36,000	約24,000	約10,000	約3,300	約49,000
博多区	0	約400	約3,900	約41,000	約92,000	約50,000	約34,000	約9,500	約74,000
中央区	0	約200	約1,900	約25,000	約57,000	約43,000	約28,000	約8,300	約64,000
南区	0	-	約50	約5,800	約20,000	約17,000	約7,700	約300	約23,000
西区	0	-	約200	約9,000	約13,000	約23,000	約14,000	約1,700	約37,000
城南区	0	0	約50	約1,200	約5,300	約7,400	約3,600	約200	約10,000
早良区	0	約10	約60	約3,800	約11,000	約33,000	約16,000	約500	約24,000
大牟田市	約20	0	0	約300	-	約200	約200	約200	約22,000
久留米市	約600	-	約40	約19,000	約5,400	約14,000	約11,000	約25,000	約72,000
直方市	-	約3,200	約5,400	約5,800	約800	約1,100	約400	約40	約14,000
飯塚市	0	約300	約2,200	約15,000	約900	約700	約200	約200	約17,000
田川市	0	約200	約1,400	約2,300	約50	約100	約30	約30	約4,900
柳川市	約900	-	約70	約3,500	約1,500	約3,300	約3,900	約3,800	約28,000
八女市	0	0	0	約300	0	約200	約100	約800	約8,400
筑後市	約10	0	0	約300	約50	約200	約400	約700	約8,800
大川市	約900	約30	約100	約4,900	約2,500	約5,100	約5,600	約5,200	約20,000
行橋市	約100	約3,400	約3,000	約2,800	約100	約400	約60	約80	約16,000
豊前市	約30	約90	約90	約100	0	約30	0	約50	約3,200
中間市	0	約1,100	約3,600	約1,600	-	約10	-	0	約6,700
小郡市	-	0	-	約1,700	約700	約2,800	約1,500	約1,900	約9,100
筑紫野市	0	-	約70	約3,500	約4,700	約7,700	約3,100	約1,000	約7,700
春日市	0	0	約60	約2,700	約13,000	約11,000	約6,000	約200	約11,000
大野城市	0	0	約50	約3,800	約13,000	約11,000	約5,300	約500	約9,100
宗像市	0	約90	約300	約7,200	約100	約200	-	0	約7,900
太宰府市	0	0	約40	約8,600	約14,000	約15,000	約6,700	約2,200	約17,500
古賀市	0	0	約200	約2,600	約600	約600	約70	0	約7,500
福津市	0	約200	約800	約7,000	約2,000	約2,100	約200	0	約12,000
うきは市	0	0	-	約4,500	-	約100	約30	約2,200	約2,400
宮若市	0	約200	約1,000	約7,800	約200	約200	約10	-	約5,200
嘉麻市	0	-	約200	約3,200	約60	約200	約20	約80	約4,400
朝倉市	-	0	-	約9,400	約200	約2,900	約500	約3,900	約8,900
みやま市	約400	0	約200	約1,100	約500	約900	約1,300	約1,300	約9,700
糸島市	0	0	-	約600	約600	約3,600	約1,500	約20	約13,000
那珂川市	0	0	-	約300	約1,400	約2,400	約2,900	約50	約3,900
宇美町	0	0	-	約1,100	約2,100	約700	約300	約20	約1,900
篠栗町	0	0	-	約1,700	約1,800	約100	約60	-	約2,000
志免町	0	0	約800	約6,700	約13,000	約6,100	約3,600	約1,500	約7,200
須恵町	0	0	約60	約3,900	約8,000	約1,900	約500	約80	約3,100
新宮町	0	0	約90	約1,400	約600	約1,100	約200	0	約4,300
久山町	0	0	-	約1,300	約500	約100	-	0	約1,100
粕屋町	0	0	約400	約8,400	約14,000	約5,900	約2,000	約700	約5,200
芦屋町	0	約300	約500	約400	-	-	0	0	約3,100
水巻町	0	約1,400	約2,100	約1,800	0	約100	0	0	約7,700
岡垣町	0	約100	約300	約700	約20	約40	0	0	約2,300
遠賀町	0	約1,500	約2,200	約2,100	約100	約200	0	0	約7,400
小竹町	0	約300	約600	約1,000	約200	約200	約100	約30	約1,700
鞍手町	0	約100	約800	約1,200	約20	-	0	0	約3,000
桂川町	0	0	約40	約1,000	約40	約40	-	-	約1,500
筑前町	0	0	0	約1,000	約90	約400	約80	約500	約3,300
東峰村	0	0	0	約500	0	0	0	-	約200
大刀洗町	-	0	-	約1,700	約300	約3,800	約500	約1,900	約5,000
大木町	約30	0	0	約400	約100	約500	約500	約500	約5,100
広川町	0	0	0	約100	-	約100	約100	約400	約1,700
香春町	0	約60	約200	約200	約30	約10	約10	-	約1,200
添田町	0	-	約70	約1,200	-	約20	-	約30	約900
糸田町	0	約50	約500	約500	約20	約30	-	-	約1,000
川崎町	-	-	約40	約500	-	-	-	-	約1,500
大任町	0	約10	約100	約500	-	約10	-	-	約600
赤村	0	-	約20	約30	0	0	0	-	約300
福智町	0	約60	約1,400	約600	約10	約10	-	-	約1,900
荏田町	約40	約800	約500	約300	約40	約60	0	-	約6,100
みやこ町	0	約40	約60	約70	0	0	0	0	約2,100
吉富町	0	-	-	約20	0	0	0	0	約1,500
上毛町	-	-	-	約30	0	-	0	0	約800
築上町	0	約20	約50	約80	0	0	0	-	約2,200
合計	約3,000	約77,000	約72,000	約292,000	約337,000	約305,000	約173,000	約79,000	約832,000

第Ⅲ編 被害想定
2.人の被害想定(想定手法、結果)

表Ⅲ.2-101 1か月後避難者数(全避難者)(夏12時・強風)(人)

市区町村名	南海トラフ	小倉東断層	福智山断層帯	西山断層帯連動	宇美断層	警固断層帯連動	日向峠小笠木峠断層帯	水隼断層	基盤一定
北九州市	-	約62,000	約33,000	約8,600	約200	約500	約100	0	約122,000
門司区	0	約11,000	約1,600	約300	0	-	0	0	約15,000
若松区	0	約3,800	約3,000	約1,200	-	約20	-	0	約16,000
戸畑区	0	約4,800	約700	約300	-	約10	-	0	約7,000
小倉北区	0	約19,000	約3,200	約1,000	約200	約400	約100	0	約28,000
小倉南区	-	約13,000	約4,100	約1,600	-	約20	0	0	約21,000
八幡東区	0	約3,300	約1,900	約200	0	-	0	0	約10,000
八幡西区	0	約6,400	約19,000	約4,100	約10	約20	0	0	約24,000
福岡市	-	約1,200	約8,700	約121,000	約231,000	約195,000	約113,000	約24,000	約272,000
東区	-	約500	約2,400	約36,000	約36,000	約23,000	約10,000	約3,300	約48,000
博多区	0	約400	約3,900	約41,000	約91,000	約49,000	約34,000	約9,500	約72,000
中央区	0	約200	約1,900	約24,000	約56,000	約43,000	約28,000	約8,300	約63,000
南区	0	-	約50	約5,600	約19,000	約17,000	約7,400	約300	約21,000
西区	0	-	約200	約8,900	約12,000	約23,000	約14,000	約1,700	約36,000
城南区	0	0	約50	約1,200	約5,300	約7,400	約3,500	約200	約9,500
早良区	0	約10	約60	約3,700	約11,000	約32,000	約16,000	約500	約23,000
大牟田市	約20	0	0	約300	-	約200	約200	約200	約21,000
久留米市	約600	-	約40	約19,000	約5,400	約14,000	約11,000	約25,000	約71,000
直方市	0	約3,200	約5,200	約5,500	約800	約1,100	約400	約40	約13,000
飯塚市	0	約300	約2,200	約14,000	約900	約700	約200	約200	約16,000
田川市	0	約200	約1,300	約2,200	約50	約100	約30	約30	約4,600
柳川市	約900	-	約70	約3,500	約1,500	約3,300	約3,900	約3,800	約28,000
八女市	0	0	0	約300	0	約200	約100	約800	約8,300
筑後市	約10	0	0	約300	約50	約200	約400	約700	約8,800
大川市	約900	約30	約100	約4,900	約2,500	約5,100	約5,600	約5,200	約21,000
行橋市	約100	約3,400	約3,000	約2,800	約100	約400	約60	約80	約16,000
豊前市	約30	約90	約90	約100	0	約30	0	約50	約3,200
中間市	0	約1,100	約3,500	約1,500	0	約10	0	0	約6,600
小郡市	0	0	-	約1,700	約700	約2,700	約1,500	約1,900	約9,000
筑紫野市	0	-	約70	約3,500	約4,700	約7,700	約3,100	約1,000	約7,400
春日市	0	0	約60	約2,700	約13,000	約11,000	約6,000	約200	約11,000
大野城市	0	0	約50	約3,800	約13,000	約11,000	約5,300	約500	約9,000
宗像市	0	約90	約300	約7,000	約100	約200	-	0	約7,800
太宰府市	0	約40	約400	約8,600	約14,000	約15,000	約6,700	約2,200	約7,500
古賀市	0	0	約200	約2,300	約600	約600	約70	0	約7,000
福津市	0	約200	約800	約6,700	約2,000	約2,100	約200	0	約12,000
うきは市	0	0	-	約4,500	-	約100	約30	約2,200	約2,400
宮若市	0	約200	約1,000	約7,700	約200	約200	約10	-	約5,200
嘉麻市	0	-	約200	約3,100	約60	約200	約20	約80	約4,300
朝倉市	-	0	-	約9,400	約200	約2,800	約500	約3,900	約8,900
みやま市	約400	0	約200	約1,100	約500	約900	約1,300	約1,300	約9,600
糸島市	0	0	-	約600	約600	約3,600	約1,500	約20	約13,000
那珂川市	0	0	-	約300	約1,300	約2,300	約2,800	約50	約3,700
宇美町	0	0	-	約1,100	約2,000	約700	約300	約20	約1,900
篠栗町	0	0	-	約1,700	約1,700	約100	約60	-	約1,900
志免町	0	0	約800	約6,600	約13,000	約6,000	約3,600	約1,500	約6,900
須恵町	0	0	約60	約3,700	約7,800	約1,800	約500	約80	約2,900
新宮町	0	0	約90	約1,400	約600	約1,100	約200	0	約4,200
久山町	0	0	-	約1,300	約500	約100	-	0	約1,100
粕屋町	0	0	約400	約8,400	約14,000	約5,900	約2,000	約700	約5,200
芦屋町	0	約300	約500	約400	-	-	0	0	約3,100
水巻町	0	約1,400	約2,100	約1,800	0	約100	0	0	約7,700
岡垣町	0	約100	約300	約700	約20	約40	0	0	約2,300
遠賀町	0	約1,500	約2,200	約2,100	約100	約200	0	0	約7,400
小竹町	0	約300	約600	約1,000	約200	約200	約100	約30	約1,700
鞍手町	0	約100	約800	約1,200	約20	-	0	0	約3,000
桂川町	0	0	約40	約1,000	約40	約40	-	-	約1,400
筑前町	0	0	0	約1,000	約90	約400	約80	約500	約3,300
東峰村	0	0	0	約500	0	0	0	-	約200
大刀洗町	0	0	-	約1,700	約300	約3,700	約500	約1,900	約5,000
大木町	約30	0	0	約400	約100	約500	約500	約500	約5,100
広川町	0	0	0	約100	-	約100	約100	約400	約1,700
香春町	0	約60	約200	約200	約30	約10	約10	-	約1,200
添田町	0	-	約70	約1,200	-	約20	-	約30	約900
糸田町	0	約50	約400	約400	約20	約30	0	0	約800
川崎町	-	-	約40	約500	-	-	-	-	約1,500
大任町	0	約10	約100	約500	0	約10	-	-	約600
赤村	0	-	約20	約30	-	0	0	-	約300
福智町	0	約60	約1,300	約500	約10	約10	-	-	約1,700
荏田町	約40	約800	約500	約300	約40	約60	0	-	約6,000
みやこ町	0	約40	約60	約70	0	-	0	0	約2,100
吉富町	0	0	-	約20	0	0	0	0	約1,500
上毛町	-	-	-	約30	0	-	0	0	約800
築上町	0	約20	約50	約80	0	0	0	-	約2,200
合計	約3,000	約77,000	約71,000	約288,000	約335,000	約302,000	約172,000	約79,000	約814,000

第Ⅲ編 被害想定

2.人的被害想定(想定手法、結果)

表Ⅲ.2-102 発災当日避難者数(全避難者) (夏12時・平均風速) (人)

市区町村名	南海トラフ	小倉東断層	福智山断層帯	西山断層帯連動	宇美断層	警固断層帯連動	日向峠小笠木峠断層帯	水縄断層	基盤一定
北九州市	-	約60,000	約33,000	約8,600	約200	約500	約100	0	約117,000
門司区	0	約11,000	約1,600	約300	0	-	0	0	約15,000
若松区	0	約3,800	約3,000	約1,200	-	約20	-	0	約15,000
戸畑区	0	約4,800	約700	約300	-	約10	-	0	約7,000
小倉北区	0	約18,000	約3,200	約1,000	約200	約400	約100	0	約28,000
小倉南区	-	約13,000	約4,100	約1,600	-	約20	0	0	約21,000
八幡東区	0	約3,300	約1,900	約200	0	-	0	0	約9,400
八幡西区	0	約6,400	約18,000	約4,000	約10	約20	0	0	約23,000
福岡市	-	約1,200	約8,700	約117,000	約219,000	約187,000	約110,000	約24,000	約248,000
東区	-	約500	約2,400	約34,000	約35,000	約23,000	約10,000	約3,300	約43,000
博多区	0	約400	約3,900	約40,000	約86,000	約48,000	約34,000	約9,500	約67,000
中央区	0	約200	約1,900	約24,000	約54,000	約42,000	約28,000	約8,300	約58,000
南区	0	-	約50	約5,400	約17,000	約16,000	約7,200	約300	約19,000
西区	0	-	約200	約8,900	約12,000	約21,000	約13,000	約1,700	約31,000
城南区	0	0	約50	約1,100	約5,100	約7,100	約3,400	約200	約9,000
早良区	0	約10	約60	約3,600	約10,000	約28,000	約14,000	約500	約21,000
大牟田市	約20	0	0	約300	-	約200	約200	約200	約19,000
久留米市	約600	-	約40	約18,000	約5,400	約14,000	約11,000	約24,000	約68,000
直方市	0	約3,200	約5,200	約5,400	約800	約1,100	約400	約40	約11,000
飯塚市	0	約300	約2,200	約13,000	約900	約700	約200	約200	約14,000
田川市	0	約200	約1,300	約2,200	約50	約100	約30	約30	約4,400
柳川市	約900	-	約70	約3,500	約1,500	約3,300	約3,900	約3,800	約26,000
八女市	0	0	0	約300	0	約200	約100	約800	約8,300
筑後市	約10	0	0	約300	約50	約200	約400	約700	約8,700
大川市	約900	約30	約100	約4,900	約2,500	約5,100	約5,600	約5,200	約18,000
行橋市	約100	約3,400	約3,000	約2,800	約100	約400	約60	約80	約15,000
豊前市	約30	約90	約90	約100	0	約30	0	約50	約3,000
中間市	0	約1,100	約3,400	約1,500	0	約10	0	0	約6,300
小郡市	0	0	-	約1,700	約700	約2,700	約1,500	約1,900	約8,700
筑紫野市	0	-	約70	約3,500	約4,700	約7,600	約3,100	約1,000	約7,200
春日市	0	0	約60	約2,700	約13,000	約10,000	約6,000	約200	約11,000
大野城市	0	0	約50	約3,800	約12,000	約11,000	約5,300	約500	約8,500
宗像市	0	約90	約300	約6,900	約100	約200	-	0	約7,700
太宰府市	0	0	約40	約8,600	約14,000	約15,000	約6,700	約2,200	約7,400
古賀市	0	0	約200	約2,200	約600	約600	約70	0	約5,500
福津市	0	約200	約800	約6,500	約2,000	約2,100	約200	0	約11,000
うきは市	0	0	-	約4,500	-	約100	約30	約2,200	約2,400
宮若市	0	約200	約1,000	約7,400	約200	約200	約10	-	約4,800
嘉麻市	0	-	約200	約3,100	約60	約200	約20	約80	約4,200
朝倉市	-	0	-	約9,300	約200	約2,800	約500	約3,900	約8,800
みやま市	約400	0	約200	約1,100	約500	約900	約1,300	約1,300	約9,100
糸島市	0	0	-	約600	約600	約3,600	約1,500	約20	約13,000
那珂川市	0	0	-	約300	約1,300	約2,300	約2,700	約50	約3,600
宇美町	0	0	-	約1,100	約2,000	約700	約300	約20	約1,900
篠栗町	0	0	-	約1,600	約1,600	約100	約60	-	約1,900
志免町	0	0	約800	約6,500	約12,000	約5,900	約3,600	約1,500	約6,500
須恵町	0	0	約60	約3,300	約5,100	約1,700	約500	約80	約2,700
新宮町	0	約90	約90	約1,400	約600	約1,100	約200	0	約4,200
久山町	0	0	-	約1,300	約500	約100	-	0	約1,100
粕屋町	0	0	約400	約8,400	約14,000	約5,900	約2,000	約700	約5,200
芦屋町	0	約300	約500	約400	-	-	0	0	約3,100
水巻町	0	約1,400	約2,100	約1,800	0	約100	0	0	約7,700
岡垣町	0	約100	約300	約700	約20	約40	0	0	約2,200
遠賀町	0	約1,500	約2,200	約2,100	約100	約200	0	0	約7,300
小竹町	0	約300	約600	約900	約200	約200	約100	約30	約1,600
鞍手町	0	約100	約800	約1,200	約20	-	0	0	約2,700
桂川町	0	0	約40	約1,000	約40	約40	-	-	約1,300
筑前町	0	0	0	約1,000	約90	約400	約80	約500	約3,300
東峰村	0	0	0	約500	0	0	0	-	約200
大刀洗町	0	0	-	約1,600	約300	約3,500	約500	約1,800	約4,800
大木町	約30	0	0	約400	約100	約500	約500	約500	約4,700
広川町	0	0	0	約100	-	約100	約100	約400	約1,700
香春町	0	約60	約200	約200	約30	約10	約10	-	約1,100
添田町	0	-	約70	約1,200	-	約20	-	約30	約900
糸田町	0	約50	約400	約400	約20	約30	0	0	約700
川崎町	-	-	約40	約500	-	-	-	-	約1,400
大任町	0	約10	約100	約500	-	約10	-	-	約500
赤村	0	-	約20	約30	0	0	0	-	約300
福智町	0	約60	約1,200	約500	約10	約10	-	-	約1,600
荏田町	約40	約800	約500	約300	約40	約60	0	-	約5,900
みやこ町	0	約40	約60	約70	0	0	0	0	約2,100
吉富町	0	0	-	約20	0	0	0	0	約1,400
上毛町	-	-	-	約30	0	-	0	0	約800
築上町	0	約20	約50	約80	0	0	0	-	約2,200
合計	約3,000	約75,000	約71,000	約279,000	約318,000	約293,000	約169,000	約78,000	約764,000

第Ⅲ編 被害想定
2.人的被害想定(想定手法、結果)

表Ⅲ.2-103 1週間後避難者数(全避難者)(夏12時・平均風速)(人)

市区町村名	南海トラフ	小倉東断層	福智山断層帯	西山断層帯連動	宇美断層	警固断層帯連動	日向峠小笠木峠断層帯	水縄断層	基盤一定
北九州市	-	約62,000	約34,000	約8,700	約200	約500	約100	0	約122,000
門司区	0	約11,000	約1,600	約300	0	-	0	0	約15,000
若松区	0	約3,800	約3,000	約1,200	-	約20	-	0	約15,000
戸畑区	0	約4,800	約700	約300	-	約10	-	0	約7,100
小倉北区	0	約19,000	約3,200	約1,000	約200	約400	約100	0	約29,000
小倉南区	-	約13,000	約4,100	約1,600	-	約20	0	0	約22,000
八幡東区	0	約3,300	約1,900	約200	0	-	0	0	約9,500
八幡西区	-	約6,500	約19,000	約4,100	約10	約20	-	0	約24,000
福岡市	-	約1,200	約8,700	約122,000	約229,000	約194,000	約112,000	約24,000	約277,000
東区	-	約500	約2,400	約36,000	約36,000	約24,000	約10,000	約3,300	約48,000
博多区	0	約400	約3,900	約41,000	約90,000	約50,000	約34,000	約9,500	約73,000
中央区	0	約200	約1,900	約25,000	約55,000	約43,000	約28,000	約8,300	約64,000
南区	0	-	約50	約5,700	約18,000	約17,000	約7,700	約300	約23,000
西区	0	-	約200	約9,000	約13,000	約22,000	約14,000	約1,700	約36,000
城南区	0	0	約50	約1,200	約5,300	約7,400	約3,600	約200	約10,000
早良区	0	約10	約60	約3,800	約11,000	約30,000	約15,000	約500	約24,000
大牟田市	約20	0	0	約300	-	約200	約200	約200	約21,000
久留米市	約600	-	約40	約18,000	約5,400	約14,000	約11,000	約24,000	約71,000
直方市	-	約3,200	約5,400	約5,800	約800	約1,100	約400	約40	約14,000
飯塚市	0	約300	約2,200	約15,000	約900	約700	約200	約200	約17,000
田川市	0	約200	約1,400	約2,300	約50	約100	約30	約30	約4,900
柳川市	約900	-	約70	約3,500	約1,500	約3,300	約3,900	約3,800	約28,000
八女市	0	0	0	約300	0	約200	約100	約800	約8,400
筑後市	約10	0	0	約300	約50	約200	約400	約700	約8,800
大川市	約900	約30	約100	約4,900	約2,500	約5,100	約5,600	約5,200	約20,000
行橋市	約100	約3,400	約3,000	約2,800	約100	約400	約60	約80	約16,000
豊前市	約30	約90	約90	約100	0	約30	0	約50	約3,000
中間市	0	約1,100	約3,600	約1,600	-	約10	-	0	約6,600
小郡市	-	0	-	約1,700	約700	約2,800	約1,500	約1,900	約8,900
筑紫野市	0	-	約70	約3,500	約4,700	約7,700	約3,100	約1,000	約7,700
春日市	0	0	約60	約2,700	約13,000	約11,000	約6,000	約200	約11,000
大野城市	0	0	約50	約3,800	約13,000	約11,000	約5,300	約500	約8,600
宗像市	0	約90	約300	約7,200	約100	約200	-	0	約7,900
太宰府市	0	0	約40	約8,600	約14,000	約15,000	約6,700	約2,200	約7,500
古賀市	0	0	約200	約2,600	約600	約600	約70	0	約6,800
福津市	0	約200	約800	約7,000	約2,000	約2,100	約200	0	約12,000
うきは市	0	0	-	約4,500	-	約100	約30	約2,200	約2,400
宮若市	0	約200	約1,000	約7,800	約200	約200	約10	-	約4,900
嘉麻市	0	-	約200	約3,200	約60	約200	約20	約80	約4,400
朝倉市	-	0	-	約9,400	約200	約2,900	約500	約3,900	約8,900
みやま市	約400	0	約200	約1,100	約500	約900	約1,300	約1,300	約9,700
糸島市	0	0	-	約600	約600	約3,600	約1,500	約20	約13,000
那珂川市	0	0	-	約300	約1,400	約2,400	約2,900	約50	約3,900
宇美町	0	0	-	約1,100	約2,100	約700	約300	約20	約1,900
篠栗町	0	0	-	約1,700	約1,800	約100	約60	-	約2,000
志免町	0	0	約800	約6,700	約12,000	約6,100	約3,600	約1,500	約7,200
須恵町	0	0	約60	約3,900	約6,100	約1,900	約500	約80	約3,100
新宮町	0	0	約90	約1,400	約600	約1,100	約200	0	約4,300
久山町	0	0	-	約1,300	約500	約100	-	0	約1,100
粕屋町	0	0	約400	約8,400	約14,000	約5,900	約2,000	約700	約5,200
芦屋町	0	約300	約500	約400	-	-	0	0	約3,100
水巻町	0	約1,400	約2,100	約1,800	0	約100	0	0	約7,700
岡垣町	0	約100	約300	約700	約20	約40	0	0	約2,300
遠賀町	0	約1,500	約2,200	約2,100	約100	約200	0	0	約7,300
小竹町	0	約300	約600	約1,000	約200	約200	約100	約30	約1,700
鞍手町	0	約100	約800	約1,200	約20	-	0	0	約2,800
桂川町	0	0	約40	約1,000	約40	約40	-	-	約1,500
筑前町	0	0	0	約1,000	約90	約400	約80	約500	約3,300
東峰村	0	0	0	約500	0	0	0	-	約200
大刀洗町	-	0	-	約1,700	約300	約3,800	約500	約1,900	約5,000
大木町	約30	0	0	約400	約100	約500	約500	約500	約5,100
広川町	0	0	0	約100	-	約100	約100	約400	約1,700
香春町	0	約60	約200	約200	約30	約10	約10	-	約1,200
添田町	0	-	約70	約1,200	-	約20	-	約30	約900
糸田町	0	約50	約500	約500	約20	約30	-	-	約1,000
川崎町	-	-	約40	約500	-	-	-	-	約1,500
大任町	0	約10	約100	約500	-	約10	-	-	約600
赤村	0	-	約20	約30	0	0	0	0	約300
福智町	0	約60	約1,400	約600	約10	約10	-	-	約1,900
苅田町	約40	約800	約500	約300	約40	約60	0	-	約6,100
みやこ町	0	約40	約60	約70	0	-	0	0	約2,100
吉富町	0	-	-	約20	0	0	0	0	約1,500
上毛町	-	-	-	約30	0	-	0	0	約800
築上町	0	約20	約50	約80	0	0	0	-	約2,200
合計	約3,000	約77,000	約72,000	約290,000	約329,000	約301,000	約172,000	約78,000	約822,000

第Ⅲ編 被害想定

2.人的被害想定(想定手法、結果)

表Ⅲ.2-104 1か月後避難者数(全避難者) (夏12時・平均風速) (人)

市区町村名	南海トラフ	小倉東断層	福智山断層帯	西山断層帯連動	宇美断層	警固断層帯連動	日向峠小笠木峠断層帯	水縄断層	基盤一定
北九州市	-	約61,000	約33,000	約8,600	約200	約500	約100	0	約120,000
門司区	0	約11,000	約1,600	約300	0	-	0	0	約15,000
若松区	0	約3,800	約3,000	約1,200	-	約20	-	0	約15,000
戸畑区	0	約4,800	約700	約300	-	約10	-	0	約7,000
小倉北区	0	約19,000	約3,200	約1,000	約200	約400	約100	0	約28,000
小倉南区	-	約13,000	約4,100	約1,600	-	約20	0	0	約21,000
八幡東区	0	約3,300	約1,900	約200	0	-	0	0	約9,400
八幡西区	0	約6,400	約19,000	約4,100	約10	約20	0	0	約24,000
福岡市	-	約1,200	約8,700	約120,000	約227,000	約192,000	約111,000	約24,000	約269,000
東区	-	約500	約2,400	約36,000	約36,000	約23,000	約10,000	約3,300	約47,000
博多区	0	約400	約3,900	約41,000	約90,000	約49,000	約34,000	約9,500	約72,000
中央区	0	約200	約1,900	約24,000	約55,000	約43,000	約28,000	約8,300	約62,000
南区	0	-	約50	約5,500	約18,000	約17,000	約7,400	約300	約21,000
西区	0	-	約200	約8,900	約12,000	約22,000	約14,000	約1,700	約35,000
城南区	0	0	約50	約1,200	約5,300	約7,400	約3,500	約200	約9,500
早良区	0	約10	約60	約3,700	約11,000	約30,000	約15,000	約500	約23,000
大牟田市	約20	0	0	約300	-	約200	約200	約200	約21,000
久留米市	約600	-	約40	約18,000	約5,400	約14,000	約11,000	約24,000	約71,000
直方市	0	約3,200	約5,200	約5,500	約800	約1,100	約400	約40	約13,000
飯塚市	0	約300	約2,200	約14,000	約900	約700	約200	約200	約16,000
田川市	0	約200	約1,300	約2,200	約50	約100	約30	約30	約4,600
柳川市	約900	-	約70	約3,500	約1,500	約3,300	約3,900	約3,800	約28,000
八女市	0	0	0	約300	0	約200	約100	約800	約8,300
筑後市	約10	0	0	約300	約50	約200	約400	約700	約8,800
大川市	約900	約30	約100	約4,900	約2,500	約5,100	約5,600	約5,200	約20,000
行橋市	約100	約3,400	約3,000	約2,800	約100	約400	約60	約80	約16,000
豊前市	約30	約90	約90	約100	0	約30	0	約50	約3,000
中間市	0	約1,100	約3,500	約1,500	0	約10	0	0	約6,500
小郡市	0	0	-	約1,700	約700	約2,700	約1,500	約1,900	約8,900
筑紫野市	0	-	約70	約3,500	約4,700	約7,700	約3,100	約1,000	約7,400
春日市	0	0	約60	約2,700	約13,000	約11,000	約6,000	約200	約11,000
大野城市	0	0	約50	約3,800	約13,000	約11,000	約5,300	約500	約8,600
宗像市	0	約90	約300	約7,000	約100	約200	-	0	約7,800
太宰府市	0	0	約40	約8,600	約14,000	約15,000	約6,700	約2,200	約7,500
古賀市	0	0	約200	約2,300	約600	約600	約70	0	約6,200
福津市	0	約200	約800	約6,700	約2,000	約2,100	約200	0	約12,000
うきは市	0	0	-	約4,500	-	約100	約30	約2,200	約2,400
宮若市	0	約200	約1,000	約7,700	約200	約200	約10	-	約4,800
嘉麻市	0	-	約200	約3,100	約60	約200	約20	約80	約4,300
朝倉市	-	0	-	約9,300	約200	約2,800	約500	約3,900	約8,900
みやま市	約400	0	約200	約1,100	約500	約900	約1,300	約1,300	約9,600
糸島市	0	0	-	約600	約600	約3,600	約1,500	約20	約13,000
那珂川市	0	0	-	約300	約1,300	約2,300	約2,800	約50	約3,700
宇美町	0	0	-	約1,100	約2,000	約700	約200	約20	約1,900
篠栗町	0	0	-	約1,700	約1,700	約100	約60	-	約1,900
志免町	0	0	約800	約6,600	約12,000	約6,000	約3,600	約1,500	約6,900
須恵町	0	0	約60	約3,700	約5,900	約1,800	約500	約80	約2,900
新宮町	0	約90	約90	約1,400	約600	約1,100	約200	0	約4,200
久山町	0	0	-	約1,300	約500	約100	-	0	約1,100
粕屋町	0	0	約400	約8,400	約14,000	約5,900	約2,000	約700	約5,200
芦屋町	0	約300	約500	約400	-	-	0	0	約3,100
水巻町	0	約1,400	約2,100	約1,800	0	約100	0	0	約7,700
岡垣町	0	約100	約300	約700	約20	約40	0	0	約2,300
遠賀町	0	約1,500	約2,200	約2,100	約100	約200	0	0	約7,300
小竹町	0	約300	約600	約1,000	約200	約200	約100	約30	約1,700
鞍手町	0	約100	約800	約1,200	約20	-	0	0	約2,800
桂川町	0	0	約40	約1,000	約40	約40	-	-	約1,400
筑前町	0	0	0	約1,000	約90	約400	約80	約500	約3,300
東峰村	0	0	0	約500	0	0	0	-	約200
大刀洗町	0	0	-	約1,700	約300	約3,700	約500	約1,900	約5,000
大木町	約30	0	0	約400	約100	約500	約500	約500	約5,100
広川町	0	0	0	約100	-	約100	約100	約400	約1,700
香春町	0	約60	約200	約200	約30	約10	約10	-	約1,200
添田町	0	-	約70	約1,200	-	約20	-	約30	約900
糸田町	0	約50	約400	約400	約20	約30	0	0	約800
川崎町	-	-	約40	約500	-	-	-	-	約1,500
大任町	0	約10	約100	約500	-	約10	-	-	約600
赤村	0	-	約20	約30	0	0	0	-	約300
福智町	0	約60	約1,300	約500	約10	約10	-	-	約1,700
荏田町	約40	約800	約500	約300	約40	約60	0	-	約6,000
みやこ町	0	約40	約60	約70	0	0	0	0	約2,100
吉富町	0	0	-	約20	0	0	0	0	約1,500
上毛町	-	-	-	約30	0	-	0	0	約800
築上町	0	約20	約50	約80	0	0	0	-	約2,200
合計	約3,000	約76,000	約71,000	約286,000	約327,000	約299,000	約171,000	約78,000	約805,000

第Ⅲ編 被害想定
2.人の被害想定(想定手法、結果)

表Ⅲ.2-105 発災当日避難者数(全避難者)(冬18時・強風) (人)

市区町村名	南海トラフ	小倉東断層	福智山断層帯	西山断層帯連動	宇美断層	警固断層帯連動	日向峠小笠木峠断層帯	水隼断層	基盤一定
北九州市	-	約64,000	約41,000	約8,800	約200	約500	約100	0	約124,000
門司区	0	約15,000	約1,600	約300	0	-	0	0	約16,000
若松区	0	約3,800	約3,000	約1,200	-	約20	-	0	約17,000
戸畑区	0	約4,800	約700	約300	-	約10	-	0	約7,000
小倉北区	0	約17,000	約3,000	約900	約200	約400	約100	0	約27,000
小倉南区	-	約14,000	約4,300	約1,600	-	約20	0	0	約22,000
八幡東区	0	約3,200	約1,900	約200	0	-	0	0	約9,800
八幡西区	0	約6,700	約27,000	約4,200	約10	約20	0	0	約25,000
福岡市	-	約1,100	約8,200	約120,000	約232,000	約201,000	約131,000	約22,000	約255,000
東区	-	約600	約2,600	約44,000	約38,000	約27,000	約11,000	約3,500	約49,000
博多区	0	約300	約3,500	約36,000	約89,000	約48,000	約30,000	約8,400	約68,000
中央区	0	約200	約1,700	約21,000	約54,000	約40,000	約29,000	約7,100	約50,000
南区	0	約10	約70	約5,900	約21,000	約18,000	約8,700	約300	約21,000
西区	0	-	約300	約9,900	約14,000	約27,000	約17,000	約1,800	約37,000
城南区	0	0	約50	約1,300	約5,600	約7,800	約7,900	約200	約9,900
早良区	0	約10	約60	約3,600	約10,000	約33,000	約28,000	約500	約21,000
大牟田市	約20	0	0	約400	-	約200	約200	約200	約20,000
久留米市	約600	-	約40	約20,000	約5,500	約16,000	約13,000	約27,000	約72,000
直方市	0	約3,100	約5,000	約5,300	約800	約1,100	約400	約30	約12,000
飯塚市	0	約300	約2,200	約13,000	約900	約700	約200	約200	約15,000
田川市	0	約200	約1,400	約2,300	約50	約100	約30	約30	約4,900
柳川市	約1,000	-	約80	約3,800	約1,700	約3,600	約4,200	約4,100	約30,000
八女市	0	0	0	約300	0	約200	約100	約800	約8,700
筑後市	約10	0	0	約300	約50	約200	約400	約700	約9,100
大川市	約1,000	約30	約100	約5,000	約2,600	約5,200	約5,700	約5,300	約19,000
行橋市	約100	約3,500	約3,100	約2,800	約100	約400	約70	約90	約16,000
豊前市	約30	約90	約100	約100	0	約30	0	約50	約3,300
中間市	0	約1,200	約3,600	約1,600	0	約10	0	0	約6,600
小郡市	0	0	-	約3,000	約800	約3,200	約1,700	約2,300	約11,000
筑紫野市	0	-	約80	約3,800	約7,300	約9,700	約3,400	約1,100	約7,900
春日市	0	0	約70	約3,000	約16,000	約12,000	約9,300	約200	約12,000
大野城市	0	0	約50	約3,700	約13,000	約11,000	約5,600	約400	約9,100
宗像市	0	約90	約400	約7,900	約100	約200	-	0	約8,900
太宰府市	0	0	約40	約11,000	約16,000	約15,000	約7,500	約2,000	約6,900
古賀市	0	0	約200	約2,200	約600	約600	約80	0	約7,300
福津市	0	約200	約900	約7,100	約2,000	約2,200	約200	0	約11,000
うきは市	0	0	-	約4,900	-	約100	約30	約2,400	約2,600
宮若市	0	約200	約900	約6,800	約200	約100	約10	-	約4,600
嘉麻市	0	-	約200	約3,200	約70	約200	約20	約90	約4,800
朝倉市	-	0	-	約9,700	約200	約3,800	約500	約3,700	約8,500
みやま市	約400	0	約200	約1,200	約500	約900	約1,300	約1,300	約9,700
糸島市	0	0	-	約600	約600	約3,900	約1,500	約20	約14,000
那珂川市	0	0	-	約300	約1,400	約5,500	約3,300	約50	約6,800
宇美町	0	0	-	約1,100	約2,400	約700	約300	約20	約3,400
篠栗町	0	0	-	約1,800	約2,200	約100	約60	-	約3,500
志免町	0	0	約800	約7,200	約14,000	約6,600	約3,600	約1,500	約8,200
須恵町	0	0	約60	約3,500	約7,100	約1,600	約400	約80	約2,400
新宮町	0	0	約80	約1,200	約500	約1,000	約200	0	約6,200
久山町	0	0	-	約1,100	約400	約80	-	0	約900
粕屋町	0	0	約300	約8,000	約13,000	約5,300	約1,800	約700	約6,500
芦屋町	0	約400	約600	約500	約10	-	0	0	約3,900
水巻町	0	約1,400	約2,000	約1,700	0	約100	0	0	約7,700
岡垣町	0	約100	約300	約800	約20	約40	0	0	約2,500
遠賀町	0	約1,500	約2,200	約2,100	約100	約200	0	0	約7,700
小竹町	0	約300	約600	約900	約200	約200	約100	約30	約1,700
鞍手町	0	約100	約800	約1,200	約20	-	0	0	約3,100
桂川町	0	0	約40	約900	約40	約40	-	-	約1,300
筑前町	0	0	0	約1,000	約90	約400	約80	約500	約3,400
東峰村	0	0	0	約500	0	0	0	-	約200
大刀洗町	0	0	-	約1,700	約300	約3,500	約500	約1,800	約4,600
大木町	約30	0	0	約400	約100	約500	約500	約500	約4,700
広川町	0	0	0	約100	-	約100	約100	約400	約1,600
香春町	0	約70	約200	約200	約30	約10	約10	-	約1,100
添田町	0	-	約80	約1,300	-	約20	-	約30	約1,000
糸田町	0	約60	約500	約400	約20	約40	0	0	約800
川崎町	-	-	約40	約500	-	-	-	-	約1,500
大任町	0	約10	約100	約500	0	約10	-	-	約500
赤村	0	-	約20	約40	-	0	0	-	約300
福智町	0	約60	約1,200	約500	約10	約10	-	-	約1,600
荏田町	約30	約700	約500	約300	約40	約50	0	-	約5,400
みやこ町	0	約40	約70	約70	0	-	0	0	約2,200
吉富町	0	0	-	約20	0	0	0	0	約1,600
上毛町	-	-	-	約30	0	-	0	0	約800
築上町	0	約20	約50	約80	0	0	0	-	約2,300
合計	約3,100	約79,000	約79,000	約293,000	約343,000	約319,000	約197,000	約79,000	約815,000

第Ⅲ編 被害想定

2.人的被害想定(想定手法、結果)

表Ⅲ.2-106 1週間後避難者数(全避難者) (冬18時・強風) (人)

市区町村名	南海トラフ	小倉東断層	福智山断層帯	西山断層帯連動	宇美断層	警固断層帯連動	日向峠小笠木峠断層帯	水縄断層	基盤一定
北九州市	-	約65,000	約42,000	約8,900	約200	約500	約100	0	約130,000
門司区	0	約15,000	約1,600	約300	0	-	0	0	約17,000
若松区	0	約3,800	約3,000	約1,200	-	約20	-	0	約18,000
戸畑区	0	約4,800	約700	約300	-	約10	-	0	約7,100
小倉北区	0	約18,000	約3,000	約900	約200	約400	約100	0	約28,000
小倉南区	-	約14,000	約4,300	約1,600	-	約20	0	0	約23,000
八幡東区	0	約3,300	約1,900	約200	0	-	0	0	約10,000
八幡西区	-	約6,800	約28,000	約4,300	約10	約20	-	0	約27,000
福岡市	-	約1,100	約8,200	約125,000	約241,000	約208,000	約133,000	約22,000	約284,000
東区	-	約600	約2,600	約46,000	約40,000	約28,000	約11,000	約3,500	約54,000
博多区	0	約300	約3,500	約37,000	約93,000	約49,000	約30,000	約8,400	約74,000
中央区	0	約200	約1,700	約21,000	約55,000	約41,000	約29,000	約7,100	約55,000
南区	0	約10	約60	約6,300	約23,000	約19,000	約9,200	約300	約24,000
西区	0	-	約300	約10,000	約14,000	約28,000	約17,000	約1,800	約42,000
城南区	0	0	約50	約1,300	約5,800	約8,100	約8,100	約200	約11,000
早良区	0	約10	約60	約3,700	約10,000	約34,000	約28,000	約500	約23,000
大牟田市	約20	0	0	約400	-	約200	約200	約200	約22,000
久留米市	約600	-	約40	約20,000	約5,500	約16,000	約13,000	約27,000	約76,000
直方市	-	約3,100	約5,300	約5,700	約800	約1,100	約400	約30	約14,000
飯塚市	0	約300	約2,300	約16,000	約900	約700	約200	約200	約18,000
田川市	0	約200	約1,400	約2,400	約50	約100	約300	約30	約5,400
柳川市	約1,000	-	約80	約3,800	約1,700	約3,600	約4,200	約4,100	約31,000
八女市	0	0	0	約300	0	約200	約100	約800	約8,800
筑後市	約10	0	0	約300	約50	約200	約400	約700	約9,200
大川市	約1,000	約30	約100	約5,000	約2,600	約5,200	約5,700	約5,300	約21,000
行橋市	約100	約3,500	約3,100	約2,800	約100	約400	約70	約90	約17,000
豊前市	約30	約90	約100	約100	0	約30	0	約50	約3,300
中間市	0	約1,200	約3,700	約1,600	-	約10	-	0	約7,000
小郡市	-	0	-	約3,000	約800	約3,300	約1,700	約2,300	約11,000
筑紫野市	0	-	約80	約3,800	約7,400	約9,900	約3,400	約1,100	約8,400
春日市	0	0	約70	約3,000	約16,000	約12,000	約9,300	約200	約12,000
大野城市	0	0	約50	約3,700	約13,000	約11,000	約5,600	約400	約9,200
宗像市	0	約90	約400	約8,200	約100	約200	-	0	約9,200
太宰府市	0	0	約40	約11,000	約16,000	約15,000	約7,500	約2,000	約6,900
古賀市	0	0	約200	約2,700	約600	約600	約80	0	約8,500
福津市	0	約200	約900	約7,500	約2,000	約2,200	約200	0	約13,000
うきは市	0	0	-	約4,900	-	約100	約30	約2,400	約2,600
宮若市	0	約200	約900	約7,100	約200	約100	約10	-	約4,800
嘉麻市	0	-	約200	約3,400	約70	約200	約20	約90	約5,100
朝倉市	-	0	-	約9,800	約200	約3,900	約500	約3,700	約8,600
みやま市	約400	0	約200	約1,200	約500	約900	約1,300	約1,300	約10,000
糸島市	0	0	-	約600	約600	約3,900	約1,500	約20	約14,000
那珂川市	0	0	-	約300	約1,400	約5,600	約3,500	約50	約7,100
宇美町	0	0	-	約1,200	約2,500	約700	約300	約20	約3,500
篠栗町	0	0	-	約1,800	約2,300	約100	約60	-	約3,500
志免町	0	0	約800	約7,400	約14,000	約6,800	約3,600	約1,500	約8,800
須恵町	0	0	約60	約4,100	約7,900	約1,700	約400	約80	約2,900
新宮町	0	0	約80	約1,200	約500	約1,000	約200	0	約6,300
久山町	0	0	-	約1,100	約400	約80	-	0	約900
粕屋町	0	0	約300	約8,000	約13,000	約5,300	約1,800	約700	約6,500
芦屋町	0	約400	約600	約500	約10	-	0	0	約3,900
水巻町	0	約1,400	約2,000	約1,700	0	約100	0	0	約7,700
岡垣町	0	約100	約300	約800	約20	約40	0	0	約2,600
遠賀町	0	約1,500	約2,200	約2,100	約100	約200	0	0	約7,700
小竹町	0	約300	約600	約1,000	約200	約200	約100	約30	約1,800
鞍手町	0	約100	約800	約1,200	約20	-	0	0	約3,300
桂川町	0	0	約40	約1,000	約40	約40	-	-	約1,500
筑前町	0	0	0	約1,000	約90	約400	約80	約500	約3,500
東峰村	0	0	0	約500	0	0	0	-	約200
大刀洗町	-	0	-	約1,700	約300	約3,800	約500	約1,800	約4,800
大木町	約30	0	0	約400	約100	約500	約500	約500	約5,100
広川町	0	0	0	約100	-	約100	約100	約400	約1,600
香春町	0	約70	約200	約200	約30	約10	約10	-	約1,200
添田町	0	-	約80	約1,300	-	約20	-	約30	約1,000
糸田町	0	約60	約500	約500	約20	約40	-	-	約1,100
川崎町	-	-	約40	約500	-	-	-	-	約1,600
大任町	0	約10	約100	約500	-	約10	-	-	約600
赤村	0	-	約20	約40	0	0	0	-	約300
福智町	0	約60	約1,400	約600	約10	約10	-	-	約1,900
苅田町	約30	約700	約500	約300	約40	約50	0	-	約5,600
みやこ町	0	約40	約70	約70	0	-	0	0	約2,200
吉富町	0	-	-	約20	0	0	0	0	約1,600
上毛町	-	-	-	約30	0	-	0	0	約800
築上町	0	約20	約50	約80	0	0	0	-	約2,300
合計	約3,100	約80,000	約80,000	約304,000	約354,000	約327,000	約200,000	約79,000	約873,000

第Ⅲ編 被害想定
2.人の被害想定(想定手法、結果)

表Ⅲ.2-107 1か月後避難者数(全避難者)(冬18時・強風) (人)

市区町村名	南海トラフ	小倉東断層	福智山断層帯	西山断層帯連動	宇美断層	警固断層帯連動	日向峠小笠木峠断層帯	水隼断層	基盤一定
北九州市	-	約65,000	約42,000	約8,800	約200	約500	約100	0	約127,000
門司区	0	約15,000	約1,600	約300	0	-	0	0	約17,000
若松区	0	約3,800	約3,000	約1,200	-	約20	-	0	約17,000
戸畑区	0	約4,800	約700	約300	-	約10	-	0	約7,000
小倉北区	0	約18,000	約3,000	約900	約200	約400	約100	0	約28,000
小倉南区	-	約14,000	約4,300	約1,600	-	約20	0	0	約22,000
八幡東区	0	約3,200	約1,900	約200	0	-	0	0	約9,900
八幡西区	0	約6,700	約27,000	約4,300	約10	約20	0	0	約26,000
福岡市	-	約1,100	約8,200	約123,000	約239,000	約206,000	約132,000	約22,000	約276,000
東区	-	約600	約2,600	約45,000	約40,000	約28,000	約11,000	約3,500	約52,000
博多区	0	約300	約3,500	約36,000	約93,000	約49,000	約30,000	約8,400	約73,000
中央区	0	約200	約1,700	約21,000	約55,000	約40,000	約29,000	約7,100	約54,000
南区	0	約10	約60	約6,100	約22,000	約19,000	約8,900	約300	約23,000
西区	0	-	約300	約9,900	約14,000	約28,000	約17,000	約1,800	約41,000
城南区	0	0	約50	約1,300	約5,800	約8,100	約8,000	約200	約10,000
早良区	0	約10	約60	約3,600	約10,000	約34,000	約28,000	約500	約22,000
大牟田市	約20	0	0	約400	-	約200	約200	約200	約21,000
久留米市	約600	-	約40	約20,000	約5,500	約16,000	約13,000	約27,000	約75,000
直方市	0	約3,100	約5,100	約5,400	約800	約1,100	約400	約30	約14,000
飯塚市	0	約300	約2,300	約15,000	約900	約700	約200	約200	約16,000
田川市	0	約200	約1,400	約2,300	約50	約100	約30	約30	約5,100
柳川市	約1,000	-	約80	約3,800	約1,700	約3,600	約4,200	約4,100	約31,000
八女市	0	0	0	約300	0	約200	約100	約800	約8,800
筑後市	約10	0	0	約300	約50	約200	約400	約700	約9,200
大川市	約1,000	約30	約100	約5,000	約2,600	約5,200	約5,700	約5,300	約21,000
行橋市	約100	約3,500	約3,100	約2,800	約100	約400	約70	約90	約17,000
豊前市	約30	約90	約100	約100	0	約30	0	約50	約3,300
中間市	0	約1,200	約3,700	約1,600	0	約10	0	0	約6,900
小郡市	0	0	-	約3,000	約800	約3,300	約1,700	約2,300	約11,000
筑紫野市	0	0	約80	約3,800	約7,400	約9,800	約3,400	約1,100	約8,100
春日市	0	0	約70	約3,000	約16,000	約12,000	約9,300	約200	約12,000
大野城市	0	0	約50	約3,700	約13,000	約11,000	約5,600	約400	約9,100
宗像市	0	約90	約400	約8,100	約100	約200	-	0	約9,100
太宰府市	0	0	約40	約11,000	約16,000	約15,000	約7,500	約2,000	約6,900
古賀市	0	0	約200	約2,400	約600	約600	約80	0	約8,000
福津市	0	約200	約900	約7,300	約2,000	約2,200	約200	0	約12,000
うきは市	0	0	-	約4,900	-	約100	約30	約2,400	約2,600
宮若市	0	約200	約900	約7,000	約200	約100	約10	-	約4,700
嘉麻市	0	-	約200	約3,300	約70	約200	約20	約90	約4,900
朝倉市	-	0	-	約9,800	約200	約3,800	約500	約3,700	約8,500
みやま市	約400	0	約200	約1,200	約500	約900	約1,300	約1,300	約10,000
糸島市	0	0	-	約600	約600	約3,900	約1,500	約20	約14,000
那珂川市	0	0	-	約300	約1,400	約5,500	約3,400	約50	約6,900
宇美町	0	0	-	約1,200	約2,400	約700	約300	約20	約3,400
篠栗町	0	0	-	約1,800	約2,200	約100	約60	-	約3,500
志免町	0	0	約800	約7,300	約14,000	約6,700	約3,600	約1,500	約8,600
須恵町	0	0	約60	約3,900	約7,800	約1,600	約400	約80	約2,600
新宮町	0	0	約80	約1,200	約500	約1,000	約200	0	約6,200
久山町	0	0	-	約1,100	約400	約80	-	0	約900
粕屋町	0	0	約300	約8,000	約13,000	約5,300	約1,800	約700	約6,500
芦屋町	0	約400	約600	約500	約10	-	0	0	約3,900
水巻町	0	約1,400	約2,000	約1,700	0	約100	0	0	約7,700
岡垣町	0	約100	約300	約800	約20	約40	0	0	約2,500
遠賀町	0	約1,500	約2,200	約2,100	約100	約200	0	0	約7,700
小竹町	0	約300	約600	約900	約200	約200	約100	約30	約1,800
鞍手町	0	約100	約800	約1,200	約20	-	0	0	約3,200
桂川町	0	0	約40	約1,000	約40	約40	-	-	約1,400
筑前町	0	0	0	約1,000	約90	約400	約80	約500	約3,400
東峰村	0	0	0	約500	0	0	0	-	約200
大刀洗町	0	0	-	約1,700	約300	約3,700	約500	約1,800	約4,800
大木町	約30	0	0	約400	約100	約500	約500	約500	約5,100
広川町	0	0	0	約100	-	約100	約100	約400	約1,600
香春町	0	約70	約200	約200	約30	約10	約10	-	約1,200
添田町	0	-	約80	約1,300	-	約20	-	約30	約1,000
糸田町	0	約60	約500	約500	約20	約40	0	0	約900
川崎町	-	-	約40	約500	-	-	-	-	約1,500
大任町	0	約10	約100	約500	0	約10	-	-	約500
赤村	0	-	約20	約40	-	0	0	-	約300
福智町	0	約60	約1,300	約500	約10	約10	-	-	約1,700
荏田町	約30	約700	約500	約300	約40	約50	0	-	約5,500
みやこ町	0	約40	約70	約70	0	-	0	0	約2,200
吉富町	0	0	-	約20	0	0	0	0	約1,600
上毛町	-	-	-	約30	0	-	0	0	約800
築上町	0	約20	約50	約80	0	0	0	-	約2,300
合計	約3,100	約80,000	約80,000	約299,000	約352,000	約325,000	約199,000	約79,000	約855,000

第Ⅲ編 被害想定

2.人的被害想定(想定手法、結果)

表Ⅲ.2-108 発災当日避難者数(全避難者) (冬18時・平均風速) (人)

市区町村名	南海トラフ	小倉東断層	福智山断層帯	西山断層帯連動	宇美断層	警固断層帯連動	日向峠小笠木峠断層帯	水縄断層	基盤一定
北九州市	-	約63,000	約36,000	約8,800	約200	約500	約100	0	約121,000
門司区	0	約14,000	約1,600	約300	0	-	0	0	約16,000
若松区	0	約3,800	約3,000	約1,200	-	約20	-	0	約16,000
戸畑区	0	約4,800	約700	約300	-	約10	-	0	約7,000
小倉北区	0	約17,000	約3,000	約900	約200	約400	約100	0	約27,000
小倉南区	-	約14,000	約4,300	約1,600	-	約20	0	0	約22,000
八幡東区	0	約3,200	約1,900	約200	0	-	0	0	約9,800
八幡西区	0	約6,700	約22,000	約4,200	約10	約20	0	0	約24,000
福岡市	-	約1,100	約8,200	約118,000	約218,000	約193,000	約116,000	約22,000	約250,000
東区	-	約600	約2,600	約42,000	約37,000	約27,000	約11,000	約3,500	約47,000
博多区	0	約300	約3,500	約36,000	約84,000	約46,000	約30,000	約8,400	約67,000
中央区	0	約200	約1,700	約21,000	約48,000	約40,000	約28,000	約7,100	約50,000
南区	0	約10	約60	約5,800	約20,000	約18,000	約7,800	約300	約21,000
西区	0	-	約300	約9,900	約14,000	約26,000	約16,000	約1,800	約35,000
城南区	0	0	約50	約1,300	約5,600	約7,800	約4,400	約200	約9,900
早良区	0	約10	約60	約3,600	約10,000	約30,000	約19,000	約500	約21,000
大牟田市	約20	0	0	約400	-	約200	約200	約200	約20,000
久留米市	約600	-	約40	約20,000	約5,500	約15,000	約11,000	約25,000	約71,000
直方市	0	約3,100	約5,000	約5,300	約800	約1,100	約400	約30	約11,000
飯塚市	0	約300	約2,200	約13,000	約900	約700	約200	約200	約15,000
田川市	0	約200	約1,400	約2,300	約50	約100	約30	約30	約4,800
柳川市	約1,000	-	約80	約3,800	約1,700	約3,600	約4,200	約4,100	約29,000
八女市	0	0	0	約300	0	約200	約100	約800	約8,600
筑後市	約10	0	0	約300	約50	約200	約400	約700	約8,900
大川市	約1,000	約30	約100	約5,000	約2,600	約5,200	約5,700	約5,300	約19,000
行橋市	約100	約3,500	約3,100	約2,800	約100	約400	約70	約90	約15,000
豊前市	約30	約90	約100	約100	0	約30	0	約50	約3,300
中間市	0	約1,200	約3,600	約1,600	0	約10	0	0	約6,600
小郡市	0	0	-	約1,900	約800	約3,100	約1,700	約2,300	約10,000
筑紫野市	0	-	約80	約3,800	約6,300	約9,100	約3,400	約1,100	約7,900
春日市	0	0	約70	約3,000	約15,000	約12,000	約8,200	約200	約12,000
大野城市	0	0	約50	約3,600	約13,000	約10,000	約5,400	約400	約8,500
宗像市	0	約90	約400	約7,400	約100	約200	-	0	約8,700
太宰府市	0	0	約40	約9,700	約14,000	約15,000	約7,300	約2,000	約6,900
古賀市	0	0	約200	約2,200	約600	約600	約80	0	約6,700
福津市	0	約200	約900	約7,000	約2,000	約2,200	約200	0	約11,000
うきは市	0	0	-	約4,900	-	約100	約30	約2,400	約2,600
宮若市	0	約200	約900	約6,700	約200	約100	約10	-	約4,500
嘉麻市	0	-	約200	約3,200	約70	約200	約20	約90	約4,400
朝倉市	-	0	-	約9,400	約200	約3,400	約500	約3,700	約8,500
みやま市	約400	0	約200	約1,200	約500	約900	約1,300	約1,300	約9,300
糸島市	0	0	-	約600	約600	約3,800	約1,500	約20	約14,000
那珂川市	0	0	-	約300	約1,400	約2,400	約3,200	約50	約3,700
宇美町	0	0	-	約1,100	約2,300	約700	約3,200	約20	約3,100
篠栗町	0	0	-	約1,800	約2,100	約100	約60	-	約2,700
志免町	0	0	約800	約6,700	約12,000	約6,200	約3,600	約1,500	約7,600
須恵町	0	0	約60	約3,500	約4,700	約1,600	約400	約80	約2,400
新宮町	0	0	約80	約1,200	約500	約1,000	約200	0	約5,600
久山町	0	0	-	約1,100	約400	約80	-	0	約900
粕屋町	0	0	約300	約7,900	約13,000	約5,300	約1,800	約700	約4,700
芦屋町	0	約400	約600	約500	約10	-	0	0	約3,800
水巻町	0	約1,400	約2,000	約1,700	0	約100	0	0	約7,700
岡垣町	0	約100	約300	約800	約20	約40	0	0	約2,500
遠賀町	0	約1,500	約2,200	約2,100	約100	約200	0	0	約7,400
小竹町	0	約300	約600	約900	約200	約200	約100	約30	約1,600
鞍手町	0	約100	約800	約1,200	約20	-	0	0	約3,100
桂川町	0	0	約40	約900	約40	約40	-	-	約1,300
筑前町	0	0	0	約1,000	約90	約400	約80	約500	約3,400
東峰村	0	0	0	約500	0	0	0	-	約200
大刀洗町	0	0	-	約1,700	約300	約3,400	約500	約1,800	約4,600
大木町	約30	0	0	約400	約100	約500	約500	約500	約4,700
広川町	0	0	0	約100	-	約100	約100	約400	約1,600
香春町	0	約70	約200	約200	約30	約10	約10	-	約1,100
添田町	0	-	約80	約1,300	-	約20	-	約30	約1,000
糸田町	0	約60	約500	約400	約20	約40	0	0	約800
川崎町	-	-	約40	約500	-	-	-	-	約1,500
大任町	0	約10	約100	約500	-	約10	-	-	約500
赤村	0	-	約20	約40	0	0	0	-	約300
福智町	0	約60	約1,200	約500	約10	約10	-	-	約1,600
荏田町	約30	約700	約500	約300	約40	約50	0	-	約5,400
みやこ町	0	約40	約70	約70	0	0	0	0	約2,200
吉富町	0	0	-	約20	0	0	0	0	約1,400
上毛町	-	-	-	約30	0	-	0	0	約800
築上町	0	約20	約50	約80	0	0	0	-	約2,300
合計	約3,100	約78,000	約74,000	約286,000	約321,000	約304,000	約179,000	約78,000	約790,000

第Ⅲ編 被害想定
2.人の被害想定(想定手法、結果)

表Ⅲ.2-109 1週間後避難者数(全避難者)(冬18時・平均風速)(人)

市区町村名	南海トラフ	小倉東断層	福智山断層帯	西山断層帯運動	宇美断層	警固断層帯運動	日向峠小笠木峠断層帯	水繩断層	基盤一定
北九州市	-	約64,000	約37,000	約8,900	約200	約500	約100	0	約127,000
門司区	0	約14,000	約1,600	約300	0	-	0	0	約16,000
若松区	0	約3,800	約3,000	約1,200	-	約20	-	0	約16,000
戸畑区	0	約4,800	約700	約300	-	約10	-	0	約7,100
小倉北区	0	約18,000	約3,000	約900	約200	約400	約100	0	約28,000
小倉南区	-	約14,000	約4,300	約1,600	-	約20	0	0	約23,000
八幡東区	0	約3,300	約1,900	約200	0	-	0	0	約10,000
八幡西区	-	約6,800	約23,000	約4,300	約10	約20	-	0	約26,000
福岡市	-	約1,100	約8,200	約123,000	約228,000	約201,000	約118,000	約22,000	約279,000
東区	-	約600	約2,600	約44,000	約38,000	約27,000	約11,000	約3,500	約52,000
博多区	0	約300	約3,500	約37,000	約88,000	約47,000	約30,000	約8,400	約73,000
中央区	0	約200	約1,700	約21,000	約50,000	約41,000	約28,000	約7,100	約55,000
南区	0	約10	約60	約6,200	約22,000	約19,000	約8,300	約300	約24,000
西区	0	-	約300	約10,000	約14,000	約26,000	約16,000	約1,800	約40,000
城南区	0	0	約50	約1,300	約5,800	約8,100	約4,600	約200	約11,000
早良区	0	約10	約60	約3,700	約10,000	約32,000	約20,000	約500	約23,000
大牟田市	約20	0	0	約400	-	約200	約200	約200	約22,000
久留米市	約600	-	約40	約20,000	約5,500	約15,000	約11,000	約26,000	約74,000
直方市	-	約3,100	約5,300	約5,700	約800	約1,100	約400	約30	約13,000
飯塚市	0	約300	約2,300	約16,000	約900	約700	約200	約200	約17,000
田川市	0	約200	約1,400	約2,400	約50	約100	約30	約30	約5,300
柳川市	約1,000	-	約80	約3,800	約1,700	約3,600	約4,200	約4,100	約30,000
八女市	0	0	0	約300	0	約200	約100	約800	約8,700
筑後市	約10	0	0	約300	約50	約200	約400	約700	約9,000
大川市	約1,000	約30	約100	約5,000	約2,600	約5,200	約5,700	約5,300	約20,000
行橋市	約100	約3,500	約3,100	約2,800	約100	約400	約70	約90	約17,000
豊前市	約30	約90	約100	約100	0	約30	0	約50	約3,300
中間市	0	約1,200	約3,700	約1,600	-	約10	-	0	約6,900
小郡市	-	0	-	約1,900	約800	約3,200	約1,700	約2,300	約10,000
筑紫野市	0	-	約80	約3,800	約6,400	約9,200	約3,400	約1,100	約8,400
春日市	0	0	約70	約3,000	約15,000	約12,000	約8,200	約200	約12,000
大野城市	0	0	約30	約3,600	約13,000	約10,000	約5,400	約400	約8,600
宗像市	0	約90	約400	約7,700	約100	約200	-	0	約8,900
太宰府市	0	0	約40	約9,700	約14,000	約15,000	約7,400	約2,000	約6,900
古賀市	0	0	約200	約2,700	約600	約600	約80	0	約8,000
福津市	0	約200	約900	約7,400	約2,000	約2,200	約200	0	約12,000
うきは市	0	0	-	約4,900	-	約100	約30	約2,400	約2,600
宮若市	0	約200	約900	約7,100	約200	約100	約10	-	約4,700
嘉麻市	0	-	約200	約3,400	約70	約200	約20	約90	約4,700
朝倉市	-	0	-	約9,500	約200	約3,400	約500	約3,700	約8,600
みやま市	約400	0	約200	約1,200	約500	約900	約1,300	約1,300	約9,900
糸島市	0	0	-	約600	約600	約3,800	約1,500	約20	約14,000
那珂川市	0	0	-	約300	約1,400	約2,400	約3,400	約50	約4,000
宇美町	0	0	-	約1,200	約2,300	約700	約300	約20	約3,100
篠栗町	0	0	-	約1,800	約2,200	約100	約60	-	約2,800
志免町	0	0	約800	約7,000	約13,000	約6,300	約3,600	約1,500	約8,200
須恵町	0	0	約60	約4,100	約5,600	約1,700	約400	約80	約2,900
新宮町	0	0	約80	約1,200	約500	約1,000	約200	0	約5,800
久山町	0	0	-	約1,100	約400	約80	-	0	約900
粕屋町	0	0	約300	約7,900	約13,000	約5,300	約1,800	約700	約4,700
芦屋町	0	約400	約600	約500	約10	-	0	0	約3,800
水巻町	0	約1,400	約2,000	約1,700	0	約100	0	0	約7,700
岡垣町	0	約100	約300	約800	約20	約40	0	0	約2,600
遠賀町	0	約1,500	約2,200	約2,100	約100	約200	0	0	約7,400
小竹町	0	約300	約600	約1,000	約200	約200	約100	約30	約1,700
鞍手町	0	約100	約800	約1,200	約20	-	0	0	約3,200
桂川町	0	0	約40	約1,000	約40	約40	-	-	約1,500
筑前町	0	0	0	約1,000	約90	約400	約80	約500	約3,400
東峰村	0	0	0	約500	0	0	0	-	約200
大刀洗町	-	0	-	約1,700	約300	約3,700	約500	約1,800	約4,800
大木町	約30	0	0	約400	約100	約500	約500	約500	約5,100
広川町	0	0	0	約100	-	約100	約100	約400	約1,600
香春町	0	約70	約200	約200	約30	約10	約10	-	約1,200
添田町	0	-	約80	約1,300	-	約20	-	約30	約1,000
糸田町	0	約60	約500	約500	約20	約40	-	-	約1,100
川崎町	-	-	約40	約500	-	-	-	-	約1,600
大任町	0	約10	約100	約500	-	約10	-	-	約600
赤村	0	-	約20	約40	0	0	0	-	約300
福智町	0	約60	約1,400	約600	約10	約10	-	-	約1,900
苅田町	約30	約700	約500	約300	約40	約50	0	-	約5,600
みやこ町	0	約40	約70	約70	0	-	0	0	約2,200
吉富町	0	-	-	約20	0	0	0	0	約1,500
上毛町	-	-	-	約30	0	-	-	0	約800
築上町	0	約20	約50	約80	0	0	0	-	約2,300
合計	約3,100	約79,000	約75,000	約297,000	約332,000	約313,000	約182,000	約78,000	約849,000

第Ⅲ編 被害想定

2.人的被害想定(想定手法、結果)

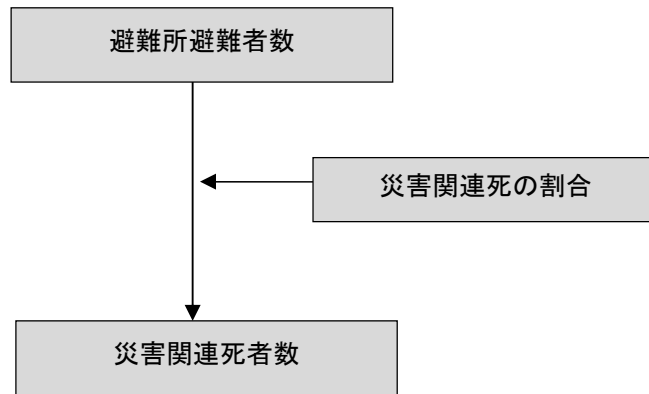
表Ⅲ.2-110 1か月後避難者数(全避難者) (冬18時・平均風速) (人)

市区町村名	南海トラフ	小倉東断層	福智山断層帯	西山断層帯連動	宇美断層	警固断層帯連動	日向峠小笠木峠断層帯	水縄断層	基盤一定
北九州市	-	約64,000	約37,000	約8,800	約200	約500	約100	0	約124,000
門司区	0	約14,000	約1,600	約300	0	-	0	0	約16,000
若松区	0	約3,800	約3,000	約1,200	-	約20	-	0	約16,000
戸畑区	0	約4,800	約700	約300	-	約10	-	0	約7,000
小倉北区	0	約18,000	約3,000	約900	約200	約400	約100	0	約28,000
小倉南区	-	約14,000	約4,300	約1,600	-	約20	0	0	約22,000
八幡東区	0	約3,200	約1,900	約200	0	-	0	0	約9,900
八幡西区	0	約6,700	約22,000	約4,300	約10	約20	0	0	約25,000
福岡市	-	約1,100	約8,200	約121,000	約226,000	約198,000	約117,000	約22,000	約271,000
東区	-	約600	約2,600	約43,000	約38,000	約27,000	約11,000	約3,500	約51,000
博多区	0	約300	約3,500	約36,000	約87,000	約47,000	約30,000	約8,400	約72,000
中央区	0	約200	約1,700	約21,000	約49,000	約40,000	約28,000	約7,100	約54,000
南区	0	約10	約60	約6,000	約21,000	約19,000	約8,000	約300	約23,000
西区	0	-	約300	約9,900	約14,000	約26,000	約16,000	約1,800	約39,000
城南区	0	0	約50	約1,300	約5,800	約8,100	約4,500	約200	約10,000
早良区	0	約10	約60	約3,600	約10,000	約31,000	約20,000	約500	約22,000
大牟田市	約20	0	0	約400	-	約200	約200	約200	約21,000
久留米市	約600	-	約40	約20,000	約5,500	約15,000	約11,000	約25,000	約73,000
直方市	0	約3,100	約5,100	約5,400	約800	約1,100	約400	約30	約13,000
飯塚市	0	約300	約2,300	約15,000	約900	約700	約200	約200	約16,000
田川市	0	約200	約1,400	約2,300	約50	約100	約30	約30	約5,000
柳川市	約1,000	-	約80	約3,800	約1,700	約3,600	約4,200	約4,100	約30,000
八女市	0	0	0	約300	0	約200	約100	約800	約8,600
筑後市	約10	0	0	約300	約50	約200	約400	約700	約9,000
大川市	約1,000	約30	約100	約5,000	約2,600	約5,200	約5,700	約5,300	約21,000
行橋市	約100	約3,500	約3,100	約2,800	約100	約400	約70	約90	約16,000
豊前市	約30	約90	約100	約100	0	約30	0	約50	約3,300
中間市	0	約1,200	約3,700	約1,600	0	約10	0	0	約6,800
小郡市	0	0	-	約1,900	約800	約3,200	約1,700	約2,300	約10,000
筑紫野市	0	-	約80	約3,800	約6,400	約9,200	約3,400	約1,100	約8,100
春日市	0	0	約70	約3,000	約15,000	約12,000	約8,200	約200	約12,000
大野城市	0	0	約50	約3,600	約13,000	約10,000	約5,400	約400	約8,600
宗像市	0	約90	約400	約7,600	約100	約200	-	0	約8,800
太宰府市	0	0	約40	約9,700	約14,000	約15,000	約7,300	約2,000	約6,900
古賀市	0	0	約200	約2,400	約600	約600	約80	0	約7,400
福津市	0	約200	約900	約7,200	約2,000	約2,200	約200	0	約12,000
うきは市	0	0	-	約4,900	-	約100	約30	約2,400	約2,600
宮若市	0	約200	約900	約7,000	約200	約100	約10	-	約4,600
嘉麻市	0	-	約200	約3,300	約70	約200	約20	約90	約4,500
朝倉市	-	0	-	約9,500	約200	約3,400	約500	約3,700	約8,500
みやま市	約400	0	約200	約1,200	約500	約900	約1,300	約1,300	約9,900
糸島市	0	0	-	約600	約600	約3,800	約1,500	約20	約14,000
那珂川市	0	0	-	約300	約1,400	約2,400	約3,300	約50	約3,800
宇美町	0	0	-	約1,200	約2,300	約700	約300	約20	約3,100
篠栗町	0	0	-	約1,800	約2,200	約100	約60	-	約2,800
志免町	0	0	約800	約6,900	約13,000	約6,300	約3,600	約1,500	約8,000
須恵町	0	0	約60	約3,900	約5,500	約1,600	約400	約80	約2,600
新宮町	0	0	約80	約1,200	約500	約1,000	約200	0	約5,700
久山町	0	0	-	約1,100	約400	約80	-	0	約900
粕屋町	0	0	約300	約7,900	約13,000	約5,300	約1,800	約700	約4,700
芦屋町	0	約400	約600	約500	約10	-	0	0	約3,800
水巻町	0	約1,400	約2,000	約1,700	0	約100	0	0	約7,700
岡垣町	0	約100	約300	約800	約20	約40	0	0	約2,500
遠賀町	0	約1,500	約2,200	約2,100	約100	約200	0	0	約7,400
小竹町	0	約300	約600	約900	約200	約200	約100	約30	約1,600
鞍手町	0	約100	約800	約1,200	約20	-	0	0	約3,200
桂川町	0	0	約40	約1,000	約40	約40	-	-	約1,400
筑前町	0	0	0	約1,000	約90	約400	約80	約500	約3,400
東峰村	0	0	0	約500	0	0	0	-	約200
大刀洗町	0	0	-	約1,700	約300	約3,700	約500	約1,800	約4,700
大木町	約30	0	0	約400	約100	約500	約500	約500	約5,100
広川町	0	0	0	約100	-	約100	約100	約400	約1,600
香春町	0	約70	約200	約200	約30	約10	約10	-	約1,200
添田町	0	-	約80	約1,300	-	約20	-	約30	約1,000
糸田町	0	約60	約500	約500	約20	約40	0	0	約900
川崎町	-	-	約40	約500	-	-	-	-	約1,500
大任町	0	約10	約100	約500	-	約10	-	-	約500
赤村	0	-	約20	約40	0	0	0	-	約300
福智町	0	約60	約1,300	約500	約10	約10	-	-	約1,700
荏田町	約30	約700	約500	約300	約40	約50	0	-	約5,500
みやこ町	0	約40	約70	約70	0	0	0	0	約2,200
吉富町	0	0	-	約20	0	0	0	0	約1,400
上毛町	-	-	-	約30	0	-	0	0	約800
築上町	0	約20	約50	約80	0	0	0	-	約2,300
合計	約3,100	約79,000	約74,000	約292,000	約330,000	約310,000	約181,000	約78,000	約831,000

2.10 災害関連死者数の想定

災害を起因とする肉体・精神的負担、疲労、初期治療の遅れ及び既往症の増悪等により発生する災害関連死者数を想定した。

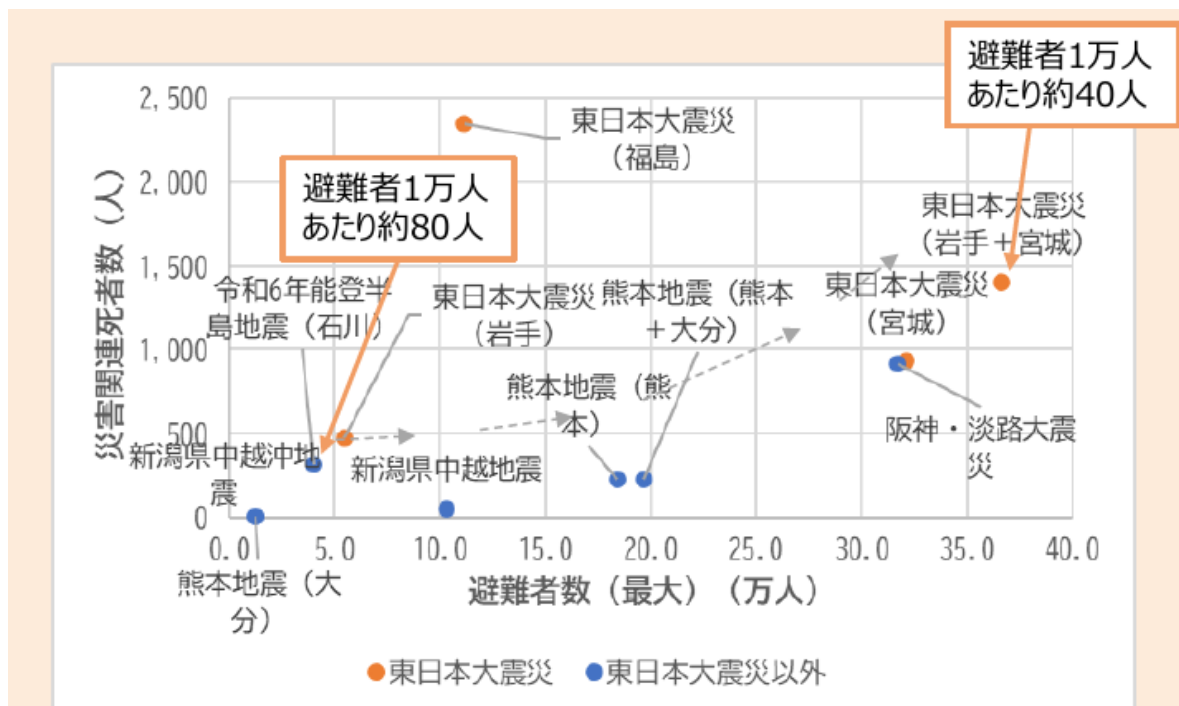
2.10.1 災害関連死者数の想定の流れ



図Ⅲ.2-15 災害関連死者数想定フロー（内閣府（2025）を基に作成）

2.10.2 災害関連死者数の想定手法

内閣府（2025）に基づき、平成 23 年（2011 年）東北地方太平洋沖地震（岩手県・宮城県）における災害関連死者数と最大避難者数から、「2.9 避難者数の想定」の1週間後避難所避難者数の結果に対して、避難者1万人あたり40人の災害関連死が発生するものとして、災害関連死者数を算出した。



図Ⅲ.2-16 避難者に対する災害関連死比率（内閣府（2025））

第Ⅲ編 被害想定

2.人的被害想定(想定手法、結果)

2.10.3 災害関連死者数の想定結果

(1) 災害関連死者数の想定結果

各想定地震における全県の最大災害関連死者数は、表Ⅲ.2-111のとおりである。計算に使用した避難所避難者数は、季節・時間帯・風速によって数値が異なるため、季節・時間帯・風速のケースで被害数が異なる。表Ⅲ.2-111 は、いずれも冬 18 時・強風のケースである。「-」の表記は、「わずか」を示す。

表Ⅲ.2-111 全県の最大災害関連死者数

地震	災害関連死者数
南海トラフ	-
小倉東断層	約 200人
福智山断層帯	約 200人
西山断層帯連動	約 700人
宇美断層	約 800人
警固断層帯連動	約 800人
日向峠-小笠木峠断層帯	約 500人
水縄断層帯	約 200人
基盤一定	約 2,000人

(2) 災害関連死者数の想定結果表

各想定地震の災害関連死者数を表Ⅲ.2-112～表Ⅲ.2-117に示す。計算に使用した避難所避難者数は、季節・時間帯・風速によって数値が異なるため、季節・時間帯・風速のケースで被害数が異なる。

想定結果表の市区町村毎の算定値は、四捨五入することにより整数化して表しているため、算定値を集計したものとは必ずしも一致しない点に留意が必要である。「-」の表記は、「わずか」を示す。

第Ⅲ編 被害想定
2.人的被害想定(想定手法、結果)

表Ⅲ. 2-112 災害関連死の想定数(冬5時・強風) (人)

市区町村名	南海トラフ	小倉東断層	福智山断層帯	西山断層帯 連動	宇美断層	警固断層帯 連動	日向峠小笠木 峠断層帯	水縄断層	基盤一定
北九州市	-	約100	約80	約20	-	-	-	0	約300
門司区	0	約30	-	-	0	-	0	0	約40
若松区	0	-	-	-	-	-	-	0	約40
戸畑区	0	約10	-	-	-	-	-	0	約20
小倉北区	0	約40	-	-	-	-	-	0	約60
小倉南区	-	約40	約10	-	-	-	0	0	約60
八幡東区	0	-	-	-	0	-	0	0	約20
八幡西区	-	約20	約50	約10	-	-	-	0	約60
福岡市	-	-	約20	約300	約500	約400	約200	約50	約600
東区	-	-	-	約100	約100	約60	約30	-	約100
博多区	0	-	-	約70	約200	約80	約60	約20	約100
中央区	0	-	-	約40	約90	約70	約40	約10	約90
南区	0	-	-	約20	約50	約50	約20	-	約60
西区	0	-	-	約30	約40	約70	約40	-	約100
城南区	0	0	-	-	約20	約20	約10	-	約30
早良区	0	-	-	-	約20	約70	約40	-	約50
大牟田市	-	0	0	-	-	-	-	-	約50
久留米市	-	-	-	約40	約10	約40	約30	約60	約200
直方市	-	-	約10	約10	-	-	-	-	約30
飯塚市	0	-	-	約30	-	-	-	-	約40
田川市	0	-	-	-	-	-	-	-	約10
柳川市	-	-	-	-	-	-	約10	約10	約80
八女市	0	0	0	-	0	-	-	-	約20
筑後市	-	0	0	-	-	-	-	-	約20
大川市	-	-	-	約10	-	約10	約10	約10	約50
行橋市	-	-	-	-	-	-	-	-	約40
豊前市	-	-	-	-	0	-	0	-	-
中間市	0	-	-	-	-	-	-	0	約20
小都市	-	0	-	-	-	-	-	-	約30
筑紫野市	0	-	-	約10	約10	約20	-	-	約20
春日市	0	0	-	-	約40	約30	約20	-	約30
大野城市	0	0	-	-	約30	約20	約10	-	約20
宗像市	0	-	-	約20	-	-	-	0	約20
太宰府市	0	0	-	約20	約30	約30	約10	-	約10
古賀市	0	0	-	-	-	-	-	0	約10
福津市	0	-	-	約20	-	-	-	0	約30
うきは市	0	0	-	約10	-	-	-	-	-
宮若市	0	-	-	約10	-	-	-	-	-
嘉麻市	0	-	-	-	-	-	-	-	約10
朝倉市	-	0	-	約20	-	-	-	-	約20
みやま市	-	0	-	-	-	-	-	-	約20
糸島市	0	0	-	-	-	-	-	-	約40
那珂川市	0	0	-	-	-	-	-	-	-
宇美町	0	0	-	-	-	-	-	-	-
篠栗町	0	0	-	-	-	-	-	-	-
志免町	0	0	-	約20	約30	約10	-	-	約20
須恵町	0	0	-	-	約10	-	-	-	-
新宮町	0	0	-	-	-	-	-	0	-
久山町	0	0	-	-	-	-	-	0	-
粕屋町	0	0	-	約20	約30	約10	-	-	-
芦屋町	0	-	-	-	-	-	0	0	約10
水巻町	0	-	-	-	0	-	0	0	約20
岡垣町	0	-	-	-	-	-	0	0	-
遠賀町	0	-	-	-	-	-	0	0	約20
小竹町	0	-	-	-	-	-	-	-	-
鞍手町	0	-	-	-	-	-	0	0	-
桂川町	0	0	-	-	-	-	-	-	-
筑前町	0	0	0	-	-	-	-	-	-
東峰村	0	0	0	-	0	0	0	-	-
大刀洗町	-	0	-	-	-	-	-	-	約10
大木町	-	0	0	-	-	-	-	-	約10
広川町	0	0	0	-	-	-	-	-	-
香春町	0	-	-	-	-	-	-	-	-
添田町	0	-	-	-	-	-	-	-	-
糸田町	0	-	-	-	-	-	-	-	-
川崎町	-	-	-	-	-	-	-	-	-
大任町	0	-	-	-	-	-	-	-	-
赤村	0	-	-	-	0	0	0	-	-
福智町	0	-	-	-	-	-	-	-	-
荊田町	-	-	-	-	-	-	0	-	約10
みやこ町	0	-	-	-	0	-	0	0	-
吉富町	0	-	-	-	0	0	0	0	-
上毛町	-	-	-	-	0	-	0	0	-
築上町	0	-	-	-	0	0	0	-	-
合計	-	約200	約200	約700	約700	約700	約400	約200	約1,900

第Ⅲ編 被害想定

2.人的被害想定(想定手法、結果)

表Ⅲ.2-113 災害関連死の想定数(冬5時・平均風速) (人)

市区町村名	南海トラフ	小倉東断層	福智山断層帯	西山断層帯連動	宇美断層	警固断層帯連動	日向峠小笠木峠断層帯	水縄断層	基盤一定
北九州市	-	約100	約80	約20	-	-	-	0	約300
門司区	0	約30	-	-	0	-	0	0	約40
若松区	0	-	-	-	-	-	-	0	約40
戸畑区	0	約10	-	-	-	-	-	0	約20
小倉北区	0	約40	-	-	-	-	-	0	約60
小倉南区	-	約40	約10	-	-	-	0	0	約60
八幡東区	0	-	-	-	0	-	0	0	約20
八幡西区	-	約20	約50	約10	-	-	-	0	約60
福岡市	-	-	約20	約300	約500	約400	約200	約50	約600
東区	-	-	-	約90	約100	約60	約30	-	約100
博多区	0	-	-	約70	約100	約80	約60	約20	約100
中央区	0	-	-	約40	約80	約70	約40	約10	約90
南区	0	-	-	約20	約50	約50	約20	-	約60
西区	0	-	-	約30	約40	約70	約40	-	約100
城南区	0	0	-	-	約20	約20	約10	-	約30
早良区	0	-	-	-	約20	約60	約30	-	約50
大牟田市	-	0	0	-	-	-	-	-	約50
久留米市	-	-	-	約40	約10	約40	約30	約60	約200
直方市	-	-	約10	約10	-	-	-	-	約30
飯塚市	0	-	-	約30	-	-	-	-	約40
田川市	0	-	-	-	-	-	-	-	約10
柳川市	-	-	-	-	-	-	約10	約10	約70
八女市	0	0	0	-	0	-	-	-	約20
筑後市	-	0	0	-	-	-	-	-	約20
大川市	-	-	-	約10	-	約10	約10	約10	約50
行橋市	-	-	-	-	-	-	-	-	約40
豊前市	-	-	-	-	0	-	0	-	-
中間市	0	-	-	-	-	-	-	0	約20
小郡市	-	0	-	-	-	-	-	-	約30
筑紫野市	0	-	-	約10	約10	約20	-	-	約20
春日市	0	0	-	-	約40	約30	約20	-	約30
大野城市	0	0	-	-	約30	約20	約10	-	約20
宗像市	0	-	-	約20	-	-	-	0	約20
太宰府市	0	0	-	約20	約30	約30	約10	-	約10
古賀市	0	0	-	-	-	-	-	0	約10
福津市	0	-	-	約20	-	-	-	0	約30
うきは市	0	0	-	約10	-	-	-	-	-
宮若市	0	-	-	約10	-	-	-	-	-
嘉麻市	0	-	-	-	-	-	-	-	約10
朝倉市	-	0	-	約20	-	-	-	-	約20
みやま市	-	0	-	-	-	-	-	-	約20
糸島市	0	0	-	-	-	-	-	-	約30
那珂川市	0	0	-	-	-	-	-	-	-
宇美町	0	0	-	-	-	-	-	-	-
篠栗町	0	0	-	-	-	-	-	-	-
志免町	0	0	-	約20	約30	約10	-	-	約20
須恵町	0	0	-	-	-	-	-	-	-
新宮町	0	0	-	-	-	-	-	0	-
久山町	0	0	-	-	-	-	-	0	-
粕屋町	0	0	-	約20	約30	約10	-	-	-
芦屋町	0	-	-	-	-	-	0	0	-
水巻町	0	-	-	-	0	-	0	0	約20
岡垣町	0	-	-	-	-	-	0	0	-
遠賀町	0	-	-	-	-	-	0	0	約20
小竹町	0	-	-	-	-	-	-	-	-
鞍手町	0	-	-	-	-	-	0	0	-
桂川町	0	0	-	-	-	-	-	-	-
筑前町	0	0	0	-	-	-	-	-	-
東峰村	0	0	0	-	0	0	0	-	-
大刀洗町	-	0	-	-	-	-	-	-	約10
大木町	-	0	0	-	-	-	-	-	約10
広川町	0	0	0	-	-	-	-	-	-
香春町	0	-	-	-	-	-	-	-	-
添田町	0	-	-	-	-	-	-	-	-
糸田町	0	-	-	-	-	-	-	-	-
川崎町	-	-	-	-	-	-	-	-	-
大任町	0	-	-	-	-	-	-	-	-
赤村	0	-	-	-	0	0	0	-	-
福智町	0	-	-	-	-	-	-	-	-
荏田町	-	-	-	-	-	-	0	-	約10
みやこ町	0	-	-	-	0	-	0	0	-
吉富町	0	-	-	-	0	0	0	0	-
上毛町	-	-	-	-	0	-	0	0	-
築上町	0	-	-	-	0	0	0	-	-
合計	-	約200	約200	約600	約700	約700	約400	約200	約1,800

第Ⅲ編 被害想定
2.人的被害想定(想定手法、結果)

表Ⅲ.2-114 災害関連死の想定数(夏12時・強風) (人)

市区町村名	南海トラフ	小倉東断層	福智山断層帯	西山断層帯連動	宇美断層	警固断層帯連動	日向峠小笠木峠断層帯	水縄断層	基盤一定
北九州市	-	約100	約80	約20	-	-	-	0	約300
門司区	0	約30	-	-	0	-	0	0	約40
若松区	0	-	-	-	-	-	-	0	約40
戸畑区	0	約10	-	-	-	-	-	0	約20
小倉北区	0	約40	-	-	-	-	-	0	約70
小倉南区	-	約30	-	-	-	-	0	0	約50
八幡東区	0	-	-	-	0	-	0	0	約20
八幡西区	-	約20	約40	-	-	-	-	0	約60
福岡市	-	-	約20	約300	約500	約500	約300	約60	約600
東区	-	-	-	約80	約80	約60	約20	-	約100
博多区	0	-	-	約100	約200	約100	約80	約20	約200
中央区	0	-	-	約60	約100	約100	約70	約20	約100
南区	0	-	-	約10	約40	約40	約20	-	約50
西区	0	-	-	約20	約30	約50	約30	-	約80
城南区	0	0	-	-	約10	約20	-	-	約20
早良区	0	-	-	-	約20	約70	約40	-	約50
大牟田市	-	0	0	-	-	-	-	-	約50
久留米市	-	-	-	約50	約10	約30	約30	約60	約200
直方市	-	-	約10	約10	-	-	-	-	約30
飯塚市	0	-	-	約30	-	-	-	-	約30
田川市	0	-	-	-	-	-	-	-	約10
柳川市	-	-	-	-	-	-	-	-	約60
八女市	0	0	0	-	0	-	-	-	約20
筑後市	-	0	0	-	-	-	-	-	約20
大川市	-	-	-	約10	-	約10	約10	約10	約50
行橋市	-	-	-	-	-	-	-	-	約40
豊前市	-	-	-	-	0	-	0	-	-
中間市	0	-	-	-	-	-	-	0	約20
小郡市	-	0	-	-	-	-	-	-	約20
筑紫野市	0	-	-	-	約10	約20	-	-	約20
春日市	0	0	-	-	約30	約30	約10	-	約30
大野城市	0	0	-	-	約30	約30	約10	-	約20
宗像市	0	-	-	約20	-	-	-	0	約20
太宰府市	0	0	-	約20	約30	約40	約20	-	約20
古賀市	0	0	-	-	-	-	-	0	約20
福津市	0	-	-	約20	-	-	-	0	約30
うきは市	0	0	-	約10	-	-	-	-	-
宮若市	0	-	-	約20	-	-	-	-	約10
嘉麻市	0	-	-	-	-	-	-	-	-
朝倉市	-	0	-	約20	-	-	-	-	約20
みやま市	-	0	-	-	-	-	-	-	約20
糸島市	0	0	-	-	-	-	-	-	約30
那珂川市	0	0	-	-	-	-	-	-	-
宇美町	0	0	-	-	-	-	-	-	-
篠栗町	0	0	-	-	-	-	-	-	-
志免町	0	0	-	約20	約30	約10	-	-	約20
須恵町	0	0	-	-	約20	-	-	-	-
新宮町	0	0	-	-	-	-	-	0	-
久山町	0	0	-	-	-	-	-	0	-
粕屋町	0	0	-	約20	約30	約10	-	-	約10
芦屋町	0	-	-	-	-	-	0	0	-
水巻町	0	-	-	-	0	-	0	0	約20
岡垣町	0	-	-	-	-	-	0	0	-
遠賀町	0	-	-	-	-	-	0	0	約20
小竹町	0	-	-	-	-	-	-	-	-
鞍手町	0	-	-	-	-	-	0	0	-
桂川町	0	0	-	-	-	-	-	-	-
筑前町	0	0	0	-	-	-	-	-	-
東峰村	0	0	0	-	0	0	0	-	-
大刀洗町	-	0	-	-	-	-	-	-	約10
大木町	-	0	0	-	-	-	-	-	約10
広川町	0	0	0	-	-	-	-	-	-
香春町	0	-	-	-	-	-	-	-	-
添田町	0	-	-	-	-	-	-	-	-
糸田町	0	-	-	-	-	-	-	-	-
川崎町	-	-	-	-	-	-	-	-	-
大任町	0	-	-	-	-	-	-	-	-
赤村	0	-	-	-	0	0	0	-	-
福智町	0	-	-	-	-	-	-	-	-
苅田町	-	-	-	-	-	-	0	-	約10
みやこ町	0	-	-	-	0	0	0	0	-
吉富町	0	-	-	-	0	0	0	0	-
上毛町	-	-	-	-	0	-	0	0	-
築上町	0	-	-	-	0	0	0	-	-
合計	-	約200	約200	約700	約800	約700	約400	約200	約1,900

第Ⅲ編 被害想定

2.人的被害想定(想定手法、結果)

表Ⅲ. 2-115 災害関連死の想定数(夏12時・平均風速) (人)

市区町村名	南海トラフ	小倉東断層	福智山断層帯	西山断層帯連動	宇美断層	警固断層帯連動	日向峠小笠木峠断層帯	水縄断層	基盤一定
北九州市	-	約100	約80	約20	-	-	-	0	約300
門司区	0	約30	-	-	0	-	0	0	約40
若松区	0	-	-	-	-	-	-	0	約40
戸畑区	0	約10	-	-	-	-	-	0	約20
小倉北区	0	約40	-	-	-	-	-	0	約70
小倉南区	-	約30	-	-	-	-	0	0	約50
八幡東区	0	-	-	-	0	-	0	0	約20
八幡西区	-	約20	約40	-	-	-	-	0	約50
福岡市	-	-	約20	約300	約500	約400	約300	約60	約600
東区	-	-	-	約80	約80	約60	約20	-	約100
博多区	0	-	-	約100	約200	約100	約80	約20	約200
中央区	0	-	-	約60	約100	約100	約70	約20	約100
南区	0	-	-	約10	約40	約40	約20	-	約50
西区	0	-	-	約20	約30	約50	約30	-	約70
城南区	0	0	-	-	約10	約20	-	-	約20
早良区	0	-	-	-	約20	約70	約30	-	約50
大牟田市	-	0	0	-	-	-	-	-	約50
久留米市	-	-	-	約40	約10	約30	約30	約60	約200
直方市	-	-	約10	約10	-	-	-	-	約30
飯塚市	0	-	-	約30	-	-	-	-	約30
田川市	0	-	-	-	-	-	-	-	約10
柳川市	-	-	-	-	-	-	-	-	約60
八女市	0	0	0	-	0	-	-	-	約20
筑後市	-	0	0	-	-	-	-	-	約20
大川市	-	-	-	約10	-	約10	約10	約10	約40
行橋市	-	-	-	-	-	-	-	-	約40
豊前市	-	-	-	-	0	-	0	-	-
中間市	0	-	-	-	-	-	-	0	約20
小郡市	-	0	-	-	-	-	-	-	約20
筑紫野市	0	-	-	-	約10	約20	-	-	約20
春日市	0	0	-	-	約30	約30	約10	-	約30
大野城市	0	0	-	-	約30	約30	約10	-	約20
宗像市	0	-	-	約20	-	-	-	0	約20
太宰府市	0	0	-	約20	約30	約40	約20	-	約20
古賀市	0	0	-	-	-	-	-	0	約10
福津市	0	-	-	約20	-	-	-	0	約30
うきは市	0	0	-	約10	-	-	-	-	-
宮若市	0	-	-	約20	-	-	-	-	約10
嘉麻市	0	-	-	-	-	-	-	-	-
朝倉市	-	0	-	約20	-	-	-	-	約20
みやま市	-	0	-	-	-	-	-	-	約20
糸島市	0	0	-	-	-	-	-	-	約30
那珂川市	0	0	-	-	-	-	-	-	-
宇美町	0	0	-	-	-	-	-	-	-
篠栗町	0	0	-	-	-	-	-	-	-
志免町	0	0	-	約20	約30	約10	-	-	約20
須恵町	0	0	-	-	約10	-	-	-	-
新宮町	0	0	-	-	-	-	-	0	-
久山町	0	0	-	-	-	-	-	0	-
粕屋町	0	0	-	約20	約30	約10	-	-	約10
芦屋町	0	-	-	-	-	-	0	0	-
水巻町	0	-	-	-	0	-	0	0	約20
岡垣町	0	-	-	-	-	-	0	0	-
遠賀町	0	-	-	-	-	-	0	0	約20
小竹町	0	-	-	-	-	-	-	-	-
鞍手町	0	-	-	-	-	-	0	0	-
桂川町	0	0	-	-	-	-	-	-	-
筑前町	0	0	0	-	-	-	-	-	-
東峰村	0	0	0	-	0	0	0	-	-
大刀洗町	-	0	-	-	-	-	-	-	約10
大木町	-	0	0	-	-	-	-	-	約10
広川町	0	0	0	-	-	-	-	-	-
香春町	0	-	-	-	-	-	-	-	-
添田町	0	-	-	-	-	-	-	-	-
糸田町	0	-	-	-	-	-	-	-	-
川崎町	-	-	-	-	-	-	-	-	-
大任町	0	-	-	-	-	-	-	-	-
赤村	0	-	-	-	0	0	0	-	-
福智町	0	-	-	-	-	-	-	-	-
菊田町	-	-	-	-	-	-	0	-	約10
みやこ町	0	-	-	-	0	-	0	0	-
吉富町	0	-	-	-	0	0	0	0	-
上毛町	-	-	-	-	0	-	0	0	-
築上町	0	-	-	-	0	0	0	-	-
合計	-	約200	約200	約700	約800	約700	約400	約200	約1,800

第Ⅲ編 被害想定
2.人的被害想定(想定手法、結果)

表Ⅲ.2-116 災害関連死の想定数(冬18時・強風) (人)

市区町村名	南海トラフ	小倉東断層	福智山断層帯	西山断層帯連動	宇美断層	警固断層帯連動	日向峠小笠木峠断層帯	水縄断層	基盤一定
北九州市	-	約200	約100	約20	-	-	-	0	約300
門司区	0	約40	-	-	0	-	0	0	約40
若松区	0	-	-	-	-	-	-	0	約40
戸畑区	0	約10	-	-	-	-	-	0	約20
小倉北区	0	約40	-	-	-	-	-	0	約70
小倉南区	-	約30	約10	-	-	-	0	0	約50
八幡東区	0	-	-	-	0	-	0	0	約20
八幡西区	-	約20	約60	約10	-	-	-	0	約60
福岡市	-	-	約20	約300	約600	約500	約300	約50	約600
東区	-	-	-	約100	約90	約70	約30	-	約100
博多区	0	-	-	約90	約200	約100	約70	約20	約200
中央区	0	-	-	約50	約100	約100	約70	約20	約100
南区	0	-	-	約10	約50	約40	約20	-	約50
西区	0	-	-	約20	約30	約70	約40	-	約90
城南区	0	0	-	-	約10	約20	約20	-	約20
早良区	0	-	-	-	約20	約80	約70	-	約50
大牟田市	-	0	0	-	-	-	-	-	約50
久留米市	-	-	-	約50	約10	約40	約30	約60	約200
直方市	-	-	約10	約10	-	-	-	-	約30
飯塚市	0	-	-	約30	-	-	-	-	約40
田川市	0	-	-	-	-	-	-	-	約10
柳川市	-	-	-	-	-	-	約10	-	約70
八女市	0	0	0	-	0	-	-	-	約20
筑後市	-	0	0	-	-	-	-	-	約20
大川市	-	-	-	約10	-	約10	約10	約10	約50
行橋市	-	-	-	-	-	-	-	-	約40
豊前市	-	-	-	-	0	-	0	-	-
中間市	0	-	-	-	-	-	-	0	約20
小郡市	-	0	-	-	-	-	-	-	約30
筑紫野市	0	-	-	-	約20	約20	-	-	約20
春日市	0	0	-	-	約40	約30	約20	-	約30
大野城市	0	0	-	-	約30	約30	約10	-	約20
宗像市	0	-	-	約20	-	-	-	0	約20
太宰府市	0	0	-	約30	約40	約40	約20	-	約20
古賀市	0	0	-	-	-	-	-	0	約20
福津市	0	-	-	約20	-	-	-	0	約30
うきは市	0	0	-	約10	-	-	-	-	-
宮若市	0	-	-	約20	-	-	-	-	約10
嘉麻市	0	-	-	-	-	-	-	-	約10
朝倉市	-	0	-	約20	-	-	-	-	約20
みやま市	-	0	-	-	-	-	-	-	約20
糸島市	0	0	-	-	-	-	-	-	約30
那珂川市	0	0	-	-	-	約10	-	-	約20
宇美町	0	0	-	-	-	-	-	-	-
篠栗町	0	0	-	-	-	-	-	-	-
志免町	0	0	-	約20	約30	約20	-	-	約20
須恵町	0	0	-	-	約20	-	-	-	-
新宮町	0	0	-	-	-	-	-	0	約10
久山町	0	0	-	-	-	-	-	0	-
粕屋町	0	0	-	約20	約30	約10	-	-	約20
芦屋町	0	-	-	-	-	-	0	0	-
水巻町	0	-	-	-	0	-	0	0	約20
岡垣町	0	-	-	-	-	-	0	0	-
遠賀町	0	-	-	-	-	-	0	0	約20
小竹町	0	-	-	-	-	-	-	-	-
鞍手町	0	-	-	-	-	-	0	0	-
桂川町	0	0	-	-	-	-	-	-	-
筑前町	0	0	0	-	-	-	-	-	-
東峰村	0	0	0	-	0	0	0	-	-
大刀洗町	-	0	-	-	-	-	-	-	約10
大木町	-	0	0	-	-	-	-	-	約10
広川町	0	0	0	-	-	-	-	-	-
香春町	0	-	-	-	-	-	-	-	-
添田町	0	-	-	-	-	-	-	-	-
糸田町	0	-	-	-	-	-	-	-	-
川崎町	-	-	-	-	-	-	-	-	-
大任町	0	-	-	-	-	-	-	-	-
赤村	0	-	-	-	0	0	0	-	-
福智町	0	-	-	-	-	-	-	-	-
苅田町	-	-	-	-	-	-	0	-	約10
みやこ町	0	-	-	-	0	0	0	0	-
吉富町	0	-	-	-	0	0	0	0	-
上毛町	-	-	-	-	0	-	0	0	-
築上町	0	-	-	-	0	0	0	-	-
合計	-	約200	約200	約700	約800	約800	約500	約200	約2,000

第Ⅲ編 被害想定

2.人的被害想定(想定手法、結果)

表Ⅲ.2-117 災害関連死の想定数(冬18時・平均風速) (人)

市区町村名	南海トラフ	小倉東断層	福智山断層帯	西山断層帯連動	宇美断層	警固断層帯連動	日向峠小笠木峠断層帯	水縄断層	基盤一定
北九州市	-	約200	約90	約20	-	-	-	0	約300
門司区	0	約30	-	-	0	-	0	0	約40
若松区	0	-	-	-	-	-	-	0	約40
戸畑区	0	約10	-	-	-	-	-	0	約20
小倉北区	0	約40	-	-	-	-	-	0	約70
小倉南区	-	約30	約10	-	-	-	0	0	約50
八幡東区	0	-	-	-	0	-	0	0	約20
八幡西区	-	約20	約50	約10	-	-	-	0	約60
福岡市	-	-	約20	約300	約500	約500	約300	約50	約600
東区	-	-	-	約100	約90	約60	約30	-	約100
博多区	0	-	-	約90	約200	約100	約70	約20	約200
中央区	0	-	-	約50	約100	約100	約70	約20	約100
南区	0	-	-	約10	約50	約40	約20	-	約50
西区	0	-	-	約20	約30	約60	約40	-	約80
城南区	0	0	-	-	約10	約20	約10	-	約20
早良区	0	-	-	-	約20	約70	約50	-	約50
大牟田市	-	0	0	-	-	-	-	-	約50
久留米市	-	-	-	約50	約10	約40	約30	約60	約200
直方市	-	-	約10	約10	-	-	-	-	約30
飯塚市	0	-	-	約30	-	-	-	-	約40
田川市	0	-	-	-	-	-	-	-	約10
柳川市	-	-	-	-	-	-	約10	-	約70
八女市	0	0	0	-	0	-	-	-	約20
筑後市	-	0	0	-	-	-	-	-	約20
大川市	-	-	-	約10	-	約10	約10	約10	約50
行橋市	-	-	-	-	-	-	-	-	約40
豊前市	-	-	-	-	0	-	0	-	-
中間市	0	-	-	-	-	-	-	0	約20
小郡市	-	0	-	-	-	-	-	-	約20
筑紫野市	0	-	-	-	約20	約20	-	-	約20
春日市	0	0	-	-	約40	約30	約20	-	約30
大野城市	0	0	-	-	約30	約20	約10	-	約20
宗像市	0	-	-	約20	-	-	-	0	約20
太宰府市	0	0	-	約20	約30	約40	約20	-	約20
古賀市	0	0	-	-	-	-	-	0	約20
福津市	0	-	-	約20	-	-	-	0	約30
うきは市	0	0	-	約10	-	-	-	-	-
宮若市	0	-	-	約20	-	-	-	-	約10
嘉麻市	0	-	-	-	-	-	-	-	約10
朝倉市	-	0	-	約20	-	-	-	-	約20
みやま市	-	0	-	-	-	-	-	-	約20
糸島市	0	0	-	-	-	-	-	-	約30
那珂川市	0	0	-	-	-	-	-	-	-
宇美町	0	0	-	-	-	-	-	-	-
篠栗町	0	0	-	-	-	-	-	-	-
志免町	0	0	-	約20	約30	約10	-	-	約20
須恵町	0	0	-	-	約10	-	-	-	-
新宮町	0	0	-	-	-	-	-	0	約10
久山町	0	0	-	-	-	-	-	0	-
粕屋町	0	0	-	約20	約30	約10	-	-	約10
芦屋町	0	-	-	-	-	-	0	0	-
水巻町	0	-	-	-	0	-	0	0	約20
岡垣町	0	-	-	-	-	-	0	0	-
遠賀町	0	-	-	-	-	-	0	0	約20
小竹町	0	-	-	-	-	-	-	-	-
鞍手町	0	-	-	-	-	-	0	0	-
桂川町	0	0	-	-	-	-	-	-	-
筑前町	0	0	0	-	-	-	-	-	-
東峰村	0	0	0	-	0	0	0	-	-
大刀洗町	-	0	-	-	-	-	-	-	約10
大木町	-	0	0	-	-	-	-	-	約10
広川町	0	0	0	-	-	-	-	-	-
香春町	0	-	-	-	-	-	-	-	-
添田町	0	-	-	-	-	-	-	-	-
糸田町	0	-	-	-	-	-	-	-	-
川崎町	-	-	-	-	-	-	-	-	-
大任町	0	-	-	-	-	-	-	-	-
赤村	0	-	-	-	0	0	0	-	-
福智町	0	-	-	-	-	-	-	-	-
荻田町	-	-	-	-	-	-	0	-	約10
みやこ町	0	-	-	-	0	-	0	0	-
吉富町	0	-	-	-	0	0	0	0	-
上毛町	-	-	-	-	0	-	0	0	-
築上町	0	-	-	-	0	0	0	-	-
合計	-	約200	約200	約700	約800	約700	約400	約200	約1,900

2.11 人的被害のまとめ

(1) 人的被害の想定結果

各想定地震における全県の最大人的被害数は、表Ⅲ.2-118のとおりである。計算に使用した人口や建物被害は、季節・時間帯・風速によって数値が異なるため、各季節・時間帯・風速のケースで被害数が異なる。表Ⅲ.2-118の死者数は、いずれも冬18時・強風、負傷者数は、いずれも冬5時・強風のケースである。「-」の表記は、「わずか」を示す。

表Ⅲ.2-118 全県の最大人的被害数

地震	死者数	負傷者数	重傷者数	
			人	時節
南海トラフ	-	-	-	冬18時強風
小倉東断層	約 500人	約 5,600人	約 700人	冬5時強風
福智山断層帯	約 400人	約 5,200人	約 600人	冬18時強風
西山断層帯連動	約 1,800人	約 19,000人	約 2,700人	冬5時強風
宇美断層	約 1,900人	約 12,000人	約 2,300人	冬5時強風
警固断層帯連動	約 1,800人	約 14,000人	約 2,200人	冬5時強風
日向峠-小笠木峠断層帯	約 900人	約 6,700人	約 900人	冬18時強風
水縄断層帯	約 300人	約 4,900人	約 500人	冬5時強風
基盤一定	約 8,500人	約 70,000人	約 13,000人	冬5時強風

(2) 人的被害の想定結果表

各想定地震の建物倒壊、急傾斜地崩壊、火災及びブロック塀等の転倒・自動販売機の転倒・屋外落下物による死者数・負傷者数・重傷者数の合計を表Ⅲ.2-119～表Ⅲ.2-136に示す。計算に使用した人口や建物被害は、季節・時間帯・風速によって数値が異なるため、各季節・時間帯・風速のケースで被害数が異なる。

想定結果表の市区町村毎の算定値は、四捨五入することにより整数化して表しているため、算定値を集計したものとは必ずしも一致しない点に留意が必要である。「-」の表記は、「わずか」を示す。

第Ⅲ編 被害想定

2.人的被害想定(想定手法、結果)

表Ⅲ.2-119 死者想定数(冬5時・強風) (人)

市区町村名	死者数(人)								
	南海トラフ	小倉東断層	福智山断層帯	西山断層帯連動	宇美断層	警固断層帯連動	日向峠小笠木峠断層帯	水縄断層帯	基盤一定
北九州市	-	約 400	約 200	約 20	-	-	-	-	約 900
門司区	0	約 200	-	-	-	-	-	-	約 200
若松区	0	約 20	-	-	-	-	-	0	約 200
戸畑区	0	約 20	-	-	0	-	0	0	約 40
小倉北区	0	約 70	-	-	-	-	0	0	約 100
小倉南区	-	約 90	約 10	-	-	-	-	-	約 100
八幡東区	0	約 20	約 10	-	-	-	0	0	約 70
八幡西区	-	約 30	約 200	約 20	-	-	-	-	約 200
福岡市	-	-	-	約 300	約 700	約 700	約 200	-	約 1,000
東区	-	-	-	約 200	約 200	約 60	-	-	約 300
博多区	0	-	-	約 40	約 200	約 70	約 30	-	約 100
中央区	0	-	-	-	約 100	約 40	約 10	-	約 70
南区	0	-	-	約 30	約 90	約 80	約 20	-	約 80
西区	-	-	-	-	約 30	約 100	約 40	-	約 300
城南区	0	-	-	-	約 30	約 40	約 10	-	約 40
早良区	0	-	-	-	約 40	約 300	約 100	-	約 70
大牟田市	-	0	0	-	-	-	-	-	約 300
久留米市	-	-	-	約 90	-	約 80	約 20	約 200	約 900
直方市	-	-	約 20	約 20	-	-	-	-	約 100
飯塚市	0	-	-	約 200	-	-	-	-	約 100
田川市	0	-	-	約 20	-	-	-	-	約 40
柳川市	-	0	-	-	-	-	-	-	約 1,000
八女市	-	0	0	-	-	-	-	-	約 100
筑後市	-	0	-	-	-	-	-	-	約 200
大川市	-	-	0	-	-	-	-	-	約 700
行橋市	-	-	-	-	-	-	-	-	約 300
豊前市	0	-	-	-	0	-	0	-	約 50
中間市	0	-	約 30	-	-	-	-	0	約 90
小郡市	-	-	-	約 20	-	約 40	約 10	約 20	約 200
筑紫野市	-	-	-	約 20	約 40	約 90	約 20	-	約 50
春日市	0	-	-	約 10	約 200	約 100	約 50	-	約 100
大野城市	0	-	-	約 10	約 100	約 70	約 20	-	約 70
宗像市	0	-	-	約 80	-	-	-	-	約 80
太宰府市	0	-	-	約 60	約 100	約 200	約 40	-	約 40
古賀市	0	-	-	-	-	-	-	0	約 50
福津市	0	-	-	約 40	-	-	-	0	約 100
うきは市	-	-	-	約 100	-	-	-	約 50	約 40
宮若市	0	-	-	約 100	-	-	-	-	約 60
嘉麻市	0	-	-	約 50	-	-	-	-	約 70
朝倉市	-	-	-	約 200	-	約 30	-	約 50	約 200
みやま市	-	0	0	-	-	-	-	-	約 300
糸島市	0	-	-	-	-	約 30	-	-	約 200
那珂川市	0	0	-	-	-	約 20	約 20	-	約 20
宇美町	0	-	-	-	約 20	-	-	-	約 10
篠栗町	0	-	-	約 20	約 20	-	-	-	約 10
志免町	0	-	-	約 30	約 100	約 20	-	-	約 30
須恵町	0	-	-	約 30	約 90	-	-	-	約 10
新宮町	0	-	-	-	-	-	-	-	約 20
久山町	0	-	-	約 10	-	-	-	-	-
粕屋町	0	-	-	約 50	約 100	約 20	-	-	約 20
芦屋町	0	-	-	-	-	-	0	0	約 70
水巻町	0	-	-	-	-	-	0	0	約 90
岡垣町	0	-	-	-	-	-	-	-	約 30
遠賀町	0	-	-	-	-	-	-	-	約 200
小竹町	0	-	-	約 10	-	-	-	-	約 30
鞍手町	0	-	-	約 10	-	-	-	0	約 50
桂川町	0	0	-	-	-	-	-	-	約 10
筑前町	-	-	-	約 20	-	-	-	-	約 50
東峰村	-	0	-	約 30	0	-	-	-	-
大刀洗町	-	-	-	約 20	-	約 60	-	約 20	約 100
大木町	-	0	-	-	-	-	-	-	約 100
広川町	0	0	0	-	-	-	-	-	約 10
香春町	0	-	-	-	-	-	-	-	約 20
添田町	0	-	-	約 40	-	-	-	-	約 20
糸田町	0	-	-	-	-	-	-	-	約 10
川崎町	0	-	-	-	-	-	-	-	約 10
大任町	0	-	-	-	-	-	-	-	-
赤村	0	-	-	-	-	-	0	-	-
福智町	0	-	約 20	-	-	-	-	-	約 20
荻田町	-	-	-	-	-	-	-	-	約 40
みやこ町	0	-	-	-	-	-	0	-	約 40
吉富町	0	-	-	-	0	0	0	0	約 20
上毛町	-	-	-	-	-	-	0	-	約 20
築上町	0	-	-	-	0	-	0	-	約 40
合計	-	約 400	約 300	約 1,700	約 1,600	約 1,500	約 400	約 300	約 8,400

第Ⅲ編 被害想定
2.人の被害想定(想定手法、結果)

表Ⅲ.2-120 死者想定数(冬5時・平均風速) (人)

市区町村名	死者数(人)								
	南海トラフ	小倉東断層	福智山断層帯	西山断層帯 連動	宇美断層	警固断層帯 連動	日向峠小笠木 峠断層帯	水縄断層帯	基盤一定
北九州市	-	約 400	約 200	約 20	-	-	-	-	約 900
門司区	0	約 200	-	-	-	-	-	-	約 200
若松区	0	約 20	-	-	-	-	-	0	約 200
戸畑区	0	約 20	-	-	0	-	0	0	約 40
小倉北区	0	約 70	-	-	-	-	0	0	約 100
小倉南区	-	約 90	約 10	-	-	-	-	-	約 100
八幡東区	0	約 20	約 10	-	-	-	0	0	約 70
八幡西区	-	約 30	約 200	約 20	-	-	-	-	約 200
福岡市	-	-	-	約 200	約 700	約 600	約 200	-	約 900
東区	-	-	-	約 100	約 200	約 60	-	-	約 300
博多区	0	-	-	約 40	約 200	約 70	約 30	-	約 100
中央区	0	-	-	-	約 100	約 40	約 10	-	約 70
南区	0	-	-	約 40	約 90	約 80	約 20	-	約 80
西区	-	-	-	-	約 30	約 100	約 40	-	約 300
城南区	0	-	-	-	約 30	約 40	約 10	-	約 40
早良区	0	-	-	-	約 40	約 200	約 50	-	約 70
大牟田市	-	0	0	-	-	-	-	-	約 300
久留米市	-	-	-	約 90	-	約 80	約 20	約 200	約 900
直方市	-	-	約 20	約 20	-	-	-	-	約 100
飯塚市	0	-	-	約 200	-	-	-	-	約 100
田川市	0	-	-	約 20	-	-	-	-	約 40
柳川市	-	0	-	-	-	-	-	-	約 900
八女市	-	0	0	-	-	-	-	-	約 100
筑後市	-	0	-	-	-	-	-	-	約 200
大川市	-	-	0	-	-	-	-	-	約 700
行橋市	-	-	-	-	-	-	-	-	約 200
豊前市	0	-	-	-	0	-	0	-	約 50
中間市	0	-	約 30	-	-	-	-	0	約 90
小郡市	-	-	-	約 20	-	約 40	約 10	約 20	約 200
筑紫野市	-	-	-	約 20	約 40	約 90	約 20	-	約 50
春日市	0	-	-	約 10	約 200	約 100	約 50	-	約 90
大野城市	0	-	-	約 10	約 90	約 70	約 20	-	約 50
宗像市	0	-	-	約 80	-	-	-	-	約 80
太宰府市	0	-	-	約 60	約 100	約 100	約 40	-	約 40
古賀市	0	-	-	-	-	-	-	0	約 50
福津市	0	-	-	約 40	-	-	-	0	約 100
うきは市	-	-	-	約 100	-	-	-	約 50	約 40
宮若市	0	-	-	約 100	-	-	-	-	約 60
嘉麻市	0	-	-	約 50	-	-	-	-	約 70
朝倉市	-	-	-	約 200	-	約 30	-	約 50	約 200
みやま市	-	0	0	-	-	-	-	-	約 300
糸島市	0	-	-	-	-	約 30	-	-	約 200
那珂川市	0	0	-	-	-	約 20	約 20	-	約 20
宇美町	0	-	-	-	約 20	-	-	-	約 10
篠栗町	0	-	-	約 20	約 20	-	-	-	約 10
志免町	0	-	-	約 30	約 100	約 20	-	-	約 30
須恵町	0	-	-	約 30	約 50	-	-	-	約 10
新宮町	0	-	-	-	-	-	-	-	約 20
久山町	0	-	-	約 10	-	-	-	-	-
粕屋町	0	-	-	約 50	約 100	約 20	-	-	約 20
芦屋町	0	-	-	-	-	-	0	0	約 70
水巻町	0	-	-	-	-	-	0	0	約 90
岡垣町	0	-	-	-	-	-	-	-	約 30
遠賀町	0	-	-	-	-	-	-	-	約 100
小竹町	0	-	-	約 10	-	-	-	-	約 30
鞍手町	0	-	-	約 10	-	-	-	0	約 50
桂川町	0	0	-	-	-	-	-	-	約 10
筑前町	-	-	-	約 20	-	-	-	-	約 50
東峰村	-	0	-	約 30	0	-	-	-	-
大刀洗町	-	-	-	約 20	-	約 60	-	約 20	約 100
大木町	-	0	-	-	-	-	-	-	約 100
広川町	0	0	0	-	-	-	-	-	約 10
香春町	0	-	-	-	-	-	-	-	約 20
添田町	0	-	-	約 40	-	-	-	-	約 20
糸田町	0	-	-	-	-	-	-	-	約 10
川崎町	0	-	-	-	-	-	-	-	約 10
大任町	0	-	-	-	-	-	-	-	-
赤村	0	-	-	-	-	-	0	-	-
福智町	0	-	約 20	-	-	-	-	-	約 20
苅田町	-	-	-	-	-	-	-	-	約 40
みやこ町	0	-	-	-	-	-	0	-	約 40
吉富町	0	-	-	-	0	0	0	0	約 20
上毛町	-	-	-	-	-	-	0	-	約 20
築上町	0	-	-	-	0	-	0	-	約 40
合計	-	約 400	約 300	約 1,600	約 1,400	約 1,300	約 400	約 300	約 8,200

第Ⅲ編 被害想定

2.人的被害想定(想定手法、結果)

表Ⅲ. 2-121 死者想定数(夏12時・強風) (人)

市区町村名	死者数(人)								
	南海トラフ	小倉東断層	福智山断層帯	西山断層帯連動	宇美断層	警固断層帯連動	日向峠小笠木峠断層帯	水縄断層帯	基盤一定
北九州市	-	約 400	約 200	約 20	-	-	-	-	約 800
門司区	-	約 100	-	-	-	-	-	-	約 100
若松区	0	約 20	-	-	-	-	-	0	約 200
戸畑区	0	約 20	-	-	-	-	-	0	約 30
小倉北区	0	約 60	-	-	-	-	0	0	約 90
小倉南区	-	約 80	-	-	-	-	-	-	約 100
八幡東区	0	約 20	-	-	-	-	0	0	約 90
八幡西区	-	約 30	約 100	約 10	-	-	-	-	約 200
福岡市	-	-	-	約 200	約 700	約 600	約 200	-	約 800
東区	-	-	-	約 100	約 100	約 50	-	-	約 200
博多区	0	-	-	約 40	約 200	約 60	約 20	-	約 100
中央区	0	-	-	-	約 100	約 30	約 10	-	約 70
南区	0	-	-	約 40	約 100	約 70	約 20	-	約 70
西区	-	-	-	-	約 20	約 100	約 30	-	約 200
城南区	0	-	-	-	約 20	約 40	約 10	-	約 30
早良区	0	-	-	-	約 30	約 300	約 70	-	約 60
大牟田市	-	0	0	-	-	-	-	-	約 200
久留米市	-	-	-	約 100	-	約 70	約 20	約 200	約 800
直方市	-	-	約 20	約 20	-	-	-	-	約 100
飯塚市	0	-	-	約 100	-	-	-	-	約 100
田川市	0	-	-	約 20	-	-	-	-	約 40
柳川市	-	0	-	-	-	-	-	-	約 800
八女市	-	0	0	-	-	-	-	-	約 100
筑後市	-	0	-	-	-	-	-	-	約 100
大川市	-	-	0	-	-	-	-	-	約 600
行橋市	-	-	-	-	-	-	-	-	約 200
豊前市	0	-	-	-	0	-	0	-	約 50
中間市	0	-	約 30	-	-	-	-	0	約 70
小郡市	-	-	-	約 10	-	約 30	-	約 20	約 200
筑紫野市	-	-	-	約 20	約 30	約 70	約 20	-	約 40
春日市	0	-	-	約 10	約 200	約 100	約 40	-	約 100
大野城市	0	-	-	-	約 100	約 60	約 20	-	約 50
宗像市	0	-	-	約 70	-	-	-	-	約 70
太宰府市	0	-	-	約 50	約 100	約 100	約 30	-	約 30
古賀市	0	-	-	-	-	-	-	0	約 50
福津市	0	-	-	約 30	-	-	-	0	約 100
うきは市	-	-	-	約 100	-	-	-	約 40	約 40
宮若市	0	-	-	約 100	-	-	-	-	約 50
嘉麻市	0	-	-	約 40	-	-	-	-	約 60
朝倉市	-	-	-	約 200	-	約 30	-	約 40	約 100
みやま市	-	0	0	-	-	-	-	-	約 200
糸島市	0	-	-	-	-	約 30	-	-	約 200
那珂川市	0	0	-	-	-	約 10	約 20	-	約 20
宇美町	0	-	-	-	約 10	-	-	-	約 10
篠栗町	0	-	-	約 10	約 20	-	-	-	約 10
志免町	0	-	-	約 20	約 100	約 20	-	-	約 20
須恵町	0	-	-	約 20	約 80	-	-	-	約 10
新宮町	0	-	-	-	-	-	-	-	約 20
久山町	0	-	-	-	-	-	-	-	-
粕屋町	0	-	-	約 40	約 90	約 20	-	-	約 10
芦屋町	0	-	-	-	-	-	0	0	約 60
水巻町	0	-	-	-	-	-	0	0	約 80
岡垣町	0	-	-	-	-	-	-	-	約 30
遠賀町	0	-	-	-	-	-	-	-	約 100
小竹町	0	-	-	-	-	-	-	-	約 20
鞍手町	0	-	-	約 10	-	-	-	0	約 50
桂川町	0	0	-	-	-	-	-	-	約 10
筑前町	-	-	-	約 10	-	-	-	-	約 40
東峰村	-	0	-	約 20	0	-	-	-	-
大刀洗町	-	-	-	約 10	-	約 50	-	約 20	約 90
大木町	-	0	-	-	-	-	-	-	約 100
広川町	0	0	0	-	-	-	-	-	約 10
香春町	0	-	-	-	-	-	-	-	約 20
添田町	0	-	-	約 30	-	-	-	-	約 10
糸田町	0	-	-	-	-	-	-	-	約 10
川崎町	0	-	-	-	-	-	-	-	約 10
大任町	0	-	-	-	-	-	-	-	-
赤村	0	-	-	-	-	-	0	-	-
福智町	0	-	約 10	-	-	-	-	-	約 10
苅田町	-	-	-	-	-	-	-	-	約 30
みやこ町	0	-	-	-	-	-	0	-	約 30
吉富町	0	-	-	-	0	0	0	0	約 20
上毛町	-	-	-	-	-	-	0	-	約 20
築上町	0	-	-	-	0	-	0	-	約 30
合計	-	約 400	約 300	約 1,400	約 1,400	約 1,200	約 300	約 300	約 7,200

第Ⅲ編 被害想定
2.人の被害想定(想定手法、結果)

表Ⅲ.2-122 死者想定数(夏12時・平均風速) (人)

市区町村名	死者数(人)								
	南海トラフ	小倉東断層	福智山断層帯	西山断層帯連動	宇美断層	警固断層帯連動	日向峠小笠木峠断層帯	水縄断層帯	基盤一定
北九州市	-	約 300	約 200	約 20	-	-	-	-	約 800
門司区	-	約 100	-	-	-	-	-	-	約 100
若松区	0	約 20	-	-	-	-	-	0	約 200
戸畑区	0	約 20	-	-	-	-	-	0	約 30
小倉北区	0	約 60	-	-	-	-	0	0	約 90
小倉南区	-	約 80	-	-	-	-	-	-	約 100
八幡東区	0	約 20	-	-	-	-	0	0	約 60
八幡西区	-	約 30	約 100	約 10	-	-	-	-	約 200
福岡市	-	-	-	約 200	約 600	約 500	約 200	-	約 700
東区	-	-	-	約 100	約 100	約 50	-	-	約 200
博多区	0	-	-	約 40	約 200	約 60	約 20	-	約 100
中央区	0	-	-	-	約 100	約 30	約 10	-	約 70
南区	0	-	-	約 30	約 90	約 70	約 20	-	約 70
西区	-	-	-	-	約 20	約 90	約 30	-	約 200
城南区	0	-	-	-	約 20	約 40	約 10	-	約 30
早良区	0	-	-	-	約 30	約 200	約 50	-	約 60
大牟田市	-	0	0	-	-	-	-	-	約 200
久留米市	-	-	-	約 80	-	約 70	約 20	約 100	約 800
直方市	-	-	約 20	約 20	-	-	-	-	約 100
飯塚市	0	-	-	約 100	-	-	-	-	約 100
田川市	0	-	-	約 20	-	-	-	-	約 40
柳川市	-	0	-	-	-	-	-	-	約 800
八女市	-	0	0	-	-	-	-	-	約 100
筑後市	-	0	-	-	-	-	-	-	約 100
大川市	-	-	0	-	-	-	-	-	約 600
行橋市	-	-	-	-	-	-	-	-	約 200
豊前市	0	-	-	-	0	-	0	-	約 50
中間市	0	-	約 30	-	-	-	-	0	約 70
小郡市	-	-	-	約 10	-	約 30	-	約 20	約 200
筑紫野市	-	-	-	約 20	約 30	約 70	約 20	-	約 40
春日市	0	-	-	約 10	約 100	約 100	約 40	-	約 100
大野城市	0	-	-	-	約 80	約 60	約 20	-	約 40
宗像市	0	-	-	約 70	-	-	-	-	約 70
太宰府市	0	-	-	約 50	約 100	約 100	約 30	-	約 30
古賀市	0	-	-	-	-	-	-	0	約 40
福津市	0	-	-	約 30	-	-	-	0	約 100
うきは市	-	-	-	約 100	-	-	-	約 40	約 40
宮若市	0	-	-	約 100	-	-	-	-	約 50
嘉麻市	0	-	-	約 40	-	-	-	-	約 60
朝倉市	-	-	-	約 200	-	約 30	-	約 40	約 100
みやま市	-	0	0	-	-	-	-	-	約 200
糸島市	0	-	-	-	-	約 30	-	-	約 200
那珂川市	0	0	-	-	-	約 10	約 20	-	約 20
宇美町	0	-	-	-	約 10	-	-	-	約 10
篠栗町	0	-	-	約 10	約 20	-	-	-	約 10
志免町	0	-	-	約 20	約 90	約 20	-	-	約 20
須恵町	0	-	-	約 20	約 50	-	-	-	約 10
新宮町	0	-	-	-	-	-	-	-	約 20
久山町	0	-	-	-	-	-	-	-	-
粕屋町	0	-	-	約 40	約 90	約 20	-	-	約 10
芦屋町	0	-	-	-	-	-	0	0	約 60
水巻町	0	-	-	-	-	-	0	0	約 80
岡垣町	0	-	-	-	-	-	-	-	約 30
遠賀町	0	-	-	-	-	-	-	-	約 100
小竹町	0	-	-	-	-	-	-	-	約 20
鞍手町	0	-	-	約 10	-	-	-	0	約 40
桂川町	0	0	-	-	-	-	-	-	約 10
筑前町	-	-	-	約 10	-	-	-	-	約 40
東峰村	-	0	-	約 20	0	-	-	-	-
大刀洗町	-	-	-	約 10	-	約 50	-	約 20	約 90
大木町	-	0	-	-	-	-	-	-	約 100
広川町	0	0	0	-	-	-	-	-	約 10
香春町	0	-	-	-	-	-	-	-	約 20
添田町	0	-	-	約 30	-	-	-	-	約 10
糸田町	0	-	-	-	-	-	-	-	約 10
川崎町	0	-	-	-	-	-	-	-	約 10
大任町	0	-	-	-	-	-	-	-	-
赤村	0	-	-	-	-	-	0	-	-
福智町	0	-	約 10	-	-	-	-	-	約 10
荻田町	-	-	-	-	-	-	-	-	約 30
みやこ町	0	-	-	-	-	-	0	-	約 30
吉富町	0	-	-	-	0	0	0	0	約 20
上毛町	-	-	-	-	-	-	0	-	約 20
築上町	0	-	-	-	0	-	0	-	約 30
合計	-	約 400	約 300	約 1,400	約 1,200	約 1,200	約 300	約 300	約 7,000

第Ⅲ編 被害想定

2.人的被害想定(想定手法、結果)

表Ⅲ. 2-123 死者想定数 (冬 18時・強風) (人)

市区町村名	死者数 (人)								
	南海トラフ	小倉東断層	福智山断層帯	西山断層帯連動	宇美断層	警固断層帯連動	日向峠小笠木峠断層帯	水縄断層帯	基盤一定
北九州市	-	約 500	約 300	約 20	-	-	-	-	約 1,000
門司区	-	約 200	-	-	-	-	-	-	約 200
若松区	0	約 20	-	-	-	-	-	0	約 200
戸畑区	0	約 20	-	-	-	-	-	0	約 40
小倉北区	0	約 60	-	-	-	-	0	0	約 200
小倉南区	-	約 80	-	-	-	-	-	-	約 100
八幡東区	0	約 20	-	-	-	-	0	0	約 90
八幡西区	-	約 30	約 300	約 10	-	-	-	-	約 200
福岡市	-	-	-	約 300	約 900	約 900	約 600	-	約 1,000
東区	-	-	-	約 200	約 200	約 100	-	-	約 200
博多区	0	-	-	約 40	約 300	約 80	約 30	-	約 200
中央区	0	-	-	-	約 200	約 70	約 100	-	約 70
南区	0	-	-	約 40	約 200	約 100	約 50	-	約 70
西区	-	-	-	-	約 30	約 100	約 50	-	約 300
城南区	0	-	-	-	約 20	約 40	約 50	-	約 30
早良区	0	-	-	-	約 30	約 300	約 300	-	約 60
大牟田市	-	0	0	-	-	-	-	-	約 300
久留米市	-	-	-	約 100	-	約 90	約 50	約 200	約 900
直方市	-	-	約 20	約 20	-	-	-	-	約 100
飯塚市	0	-	-	約 100	-	-	-	-	約 100
田川市	0	-	-	約 20	-	-	-	-	約 50
柳川市	-	0	-	-	-	-	-	-	約 900
八女市	-	0	0	-	-	-	-	-	約 100
筑後市	-	0	-	-	-	-	-	-	約 100
大川市	-	-	0	-	-	-	-	-	約 600
行橋市	-	-	-	-	-	-	-	-	約 300
豊前市	0	-	-	-	0	-	0	-	約 50
中間市	0	-	約 30	-	-	-	-	0	約 80
小郡市	-	-	-	約 40	-	約 30	-	約 20	約 200
筑紫野市	-	-	-	約 20	約 90	約 100	約 20	-	約 50
春日市	0	-	-	約 10	約 200	約 100	約 100	-	約 100
大野城市	0	-	-	約 20	約 100	約 90	約 30	-	約 80
宗像市	0	-	-	約 90	-	-	-	-	約 100
太宰府市	0	-	-	約 100	約 200	約 200	約 60	-	約 40
古賀市	0	-	-	-	-	-	-	0	約 70
福津市	0	-	-	約 40	-	-	-	0	約 100
うきは市	-	-	-	約 100	-	-	-	約 50	約 40
宮若市	0	-	-	約 100	-	-	-	-	約 50
嘉麻市	0	-	-	約 40	-	-	-	-	約 70
朝倉市	-	-	-	約 200	-	約 50	-	約 40	約 200
みやま市	-	0	0	-	-	-	-	-	約 300
糸島市	0	-	-	-	-	約 40	-	-	約 200
那珂川市	0	0	-	-	-	約 60	約 20	-	約 70
宇美町	0	-	-	-	約 20	-	-	-	約 30
篠栗町	0	-	-	約 10	約 30	-	-	-	約 40
志免町	0	-	-	約 30	約 100	約 30	-	-	約 60
須恵町	0	-	-	約 30	約 90	-	-	-	約 10
新宮町	0	-	-	-	-	-	-	-	約 70
久山町	0	-	-	-	-	-	-	-	-
粕屋町	0	-	-	約 50	約 100	約 20	-	-	約 50
芦屋町	0	-	-	-	-	-	0	0	約 70
水巻町	0	-	-	-	-	-	0	0	約 90
岡垣町	0	-	-	-	-	-	-	-	約 30
遠賀町	0	-	-	-	-	-	-	-	約 200
小竹町	0	-	-	-	-	-	-	-	約 30
鞍手町	0	-	-	約 10	-	-	-	0	約 60
桂川町	0	0	-	-	-	-	-	-	約 10
筑前町	-	-	-	約 10	-	-	-	-	約 50
東峰村	-	0	-	約 20	0	-	-	-	-
大刀洗町	-	-	-	約 20	-	約 60	-	約 20	約 90
大木町	-	0	-	-	-	-	-	-	約 100
広川町	0	0	0	-	-	-	-	-	約 10
香春町	0	-	-	-	-	-	-	-	約 20
添田町	0	-	-	約 40	-	-	-	-	約 20
糸田町	0	-	-	-	-	-	-	-	約 10
川崎町	0	-	-	-	-	-	-	-	約 10
大任町	0	-	-	-	-	-	-	-	-
赤村	0	-	-	-	-	-	0	-	-
福智町	0	-	約 10	-	-	-	-	-	約 10
苅田町	-	-	-	-	-	-	-	-	約 30
みやこ町	0	-	-	-	-	-	0	-	約 40
吉富町	0	-	-	-	0	0	0	0	約 30
上毛町	-	-	-	-	-	-	0	-	約 20
築上町	0	-	-	-	0	-	0	-	約 30
合計	-	約 500	約 400	約 1,800	約 1,900	約 1,800	約 900	約 300	約 8,500

第Ⅲ編 被害想定
2.人的被害想定(想定手法、結果)

表Ⅲ.2-124 死者想定数(冬18時・平均風速) (人)

市区町村名	死者数(人)								
	南海トラフ	小倉東断層	福智山断層帯	西山断層帯連動	宇美断層	警固断層帯連動	日向峠小笠木峠断層帯	水縄断層帯	基盤一定
北九州市	-	約 400	約 200	約 20	-	-	-	-	約 1,000
門司区	-	約 200	-	-	-	-	-	-	約 200
若松区	0	約 20	-	-	-	-	-	0	約 200
戸畑区	0	約 20	-	-	-	-	-	0	約 40
小倉北区	0	約 60	-	-	-	-	0	0	約 200
小倉南区	-	約 80	-	-	-	-	-	-	約 100
八幡東区	0	約 20	-	-	-	-	0	0	約 90
八幡西区	-	約 30	約 200	約 10	-	-	-	-	約 200
福岡市	-	-	-	約 300	約 800	約 700	約 300	-	約 900
東区	-	-	-	約 200	約 200	約 90	-	-	約 200
博多区	0	-	-	約 40	約 200	約 70	約 30	-	約 200
中央区	0	-	-	-	約 100	約 70	約 70	-	約 70
南区	0	-	-	約 30	約 100	約 100	約 20	-	約 70
西区	-	-	-	-	約 30	約 100	約 40	-	約 200
城南区	0	-	-	-	約 20	約 40	約 20	-	約 30
早良区	0	-	-	-	約 30	約 300	約 200	-	約 60
大牟田市	-	0	0	-	-	-	-	-	約 300
久留米市	-	-	-	約 100	-	約 70	約 20	約 200	約 900
直方市	-	-	約 20	約 20	-	-	-	-	約 100
飯塚市	0	-	-	約 100	-	-	-	-	約 100
田川市	0	-	-	約 20	-	-	-	-	約 40
柳川市	-	0	-	-	-	-	-	-	約 900
八女市	-	0	0	-	-	-	-	-	約 100
筑後市	-	0	-	-	-	-	-	-	約 100
大川市	-	-	0	-	-	-	-	-	約 600
行橋市	-	-	-	-	-	-	-	-	約 200
豊前市	0	-	-	-	0	-	0	-	約 50
中間市	0	-	約 30	-	-	-	-	0	約 80
小郡市	-	-	-	約 10	-	約 30	-	約 20	約 200
筑紫野市	-	-	-	約 20	約 60	約 100	約 20	-	約 50
春日市	0	-	-	約 10	約 200	約 100	約 100	-	約 100
大野城市	0	-	-	約 10	約 100	約 80	約 30	-	約 60
宗像市	0	-	-	約 70	-	-	-	-	約 90
太宰府市	0	-	-	約 80	約 100	約 200	約 60	-	約 40
古賀市	0	-	-	-	-	-	-	0	約 60
福津市	0	-	-	約 40	-	-	-	0	約 100
うきは市	-	-	-	約 100	-	-	-	約 40	約 40
宮若市	0	-	-	約 100	-	-	-	-	約 50
嘉麻市	0	-	-	約 40	-	-	-	-	約 60
朝倉市	-	-	-	約 200	-	約 40	-	約 40	約 100
みやま市	-	0	0	-	-	-	-	-	約 200
糸島市	0	-	-	-	-	約 30	-	-	約 200
那珂川市	0	0	-	-	-	約 10	約 20	-	約 20
宇美町	0	-	-	-	約 20	-	-	-	約 30
篠栗町	0	-	-	約 10	約 20	-	-	-	約 30
志免町	0	-	-	約 30	約 100	約 20	-	-	約 50
須恵町	0	-	-	約 30	約 50	-	-	-	約 10
新宮町	0	-	-	-	-	-	-	-	約 60
久山町	0	-	-	-	-	-	-	-	-
粕屋町	0	-	-	約 50	約 100	約 20	-	-	約 20
芦屋町	0	-	-	-	-	-	0	0	約 70
水巻町	0	-	-	-	-	-	0	0	約 90
岡垣町	0	-	-	-	-	-	-	-	約 30
遠賀町	0	-	-	-	-	-	-	-	約 100
小竹町	0	-	-	-	-	-	-	-	約 30
鞍手町	0	-	-	約 10	-	-	-	0	約 60
桂川町	0	0	-	-	-	-	-	-	約 10
筑前町	-	-	-	約 10	-	-	-	-	約 40
東峰村	-	0	-	約 20	0	-	-	-	-
大刀洗町	-	-	-	約 20	-	約 60	-	約 20	約 90
大木町	-	0	-	-	-	-	-	-	約 100
広川町	0	0	0	-	-	-	-	-	約 10
香春町	0	-	-	-	-	-	-	-	約 20
添田町	0	-	-	約 40	-	-	-	-	約 20
糸田町	0	-	-	-	-	-	-	-	約 10
川崎町	0	-	-	-	-	-	-	-	約 10
大任町	0	-	-	-	-	-	-	-	-
赤村	0	-	-	-	-	-	0	-	-
福智町	0	-	約 10	-	-	-	-	-	約 10
荻田町	-	-	-	-	-	-	-	-	約 30
みやこ町	0	-	-	-	-	-	0	-	約 40
吉富町	0	-	-	-	0	0	0	0	約 20
上毛町	-	-	-	-	-	-	0	-	約 20
築上町	0	-	-	-	0	-	0	-	約 30
合計	-	約 500	約 300	約 1,700	約 1,600	約 1,500	約 600	約 300	約 7,900

第Ⅲ編 被害想定

2.人的被害想定(想定手法、結果)

表Ⅲ.2-125 負傷者想定数(冬5時・強風) (人)

市区町村名	負傷者数(人)								
	南海トラフ	小倉東断層	福智山断層帯	西山断層帯運動	宇美断層	警固断層帯運動	日向峠小笠木峠断層帯	水縄断層帯	基盤一定
北九州市	-	約 5,100	約 3,000	約 500	-	-	-	-	約 11,000
門司区	0	約 1,100	約 100	約 20	-	-	-	-	約 1,700
若松区	0	約 300	約 200	約 40	-	-	-	-	約 1,300
戸畑区	0	約 400	約 40	-	0	-	0	0	約 600
小倉北区	0	約 1,000	約 90	-	-	-	0	0	約 1,600
小倉南区	-	約 1,200	約 300	約 60	-	-	-	-	約 2,000
八幡東区	0	約 400	約 200	約 10	-	-	0	0	約 1,100
八幡西区	-	約 700	約 1,900	約 400	-	-	-	-	約 2,300
福岡市	-	-	約 30	約 2,800	約 5,400	約 5,300	約 2,700	約 100	約 7,400
東区	-	-	-	約 1,300	約 1,300	約 800	約 200	約 20	約 1,500
博多区	0	-	約 10	約 600	約 1,500	約 800	約 500	約 50	約 1,200
中央区	0	-	-	約 200	約 600	約 500	約 300	約 20	約 700
南区	0	-	-	約 300	約 900	約 900	約 400	約 10	約 1,100
西区	-	-	-	約 200	約 400	約 900	約 500	-	約 1,300
城南区	0	-	-	約 60	約 300	約 400	約 200	-	約 600
早良区	0	-	-	約 100	約 500	約 1,100	約 600	-	約 1,000
大牟田市	-	0	0	-	-	-	-	-	約 2,900
久留米市	-	-	-	約 1,500	約 200	約 900	約 700	約 2,100	約 6,500
直方市	-	約 50	約 300	約 300	-	-	-	-	約 1,000
飯塚市	0	-	約 200	約 1,700	約 20	約 20	-	-	約 1,900
田川市	0	約 10	約 200	約 300	-	-	-	-	約 700
柳川市	-	0	-	約 30	-	約 40	約 60	約 30	約 4,100
八女市	-	0	0	約 70	-	約 60	約 30	約 200	約 2,000
筑後市	-	0	-	約 50	-	約 30	約 70	約 100	約 1,300
大川市	-	-	0	約 40	-	約 30	約 60	約 20	約 2,900
行橋市	-	約 200	約 100	約 100	-	-	-	-	約 1,800
豊前市	0	-	-	約 10	0	-	0	-	約 800
中間市	0	約 70	約 400	約 100	-	-	-	0	約 700
小郡市	-	-	-	約 300	約 80	約 400	約 200	約 300	約 1,300
筑紫野市	-	-	-	約 400	約 500	約 800	約 300	約 100	約 800
春日市	0	-	-	約 300	約 1,400	約 1,200	約 700	約 10	約 1,200
大野城市	0	-	-	約 300	約 1,000	約 900	約 400	約 40	約 700
宗像市	0	-	約 30	約 900	-	約 10	-	-	約 1,100
太宰府市	0	-	-	約 700	約 1,100	約 1,200	約 600	約 200	約 600
古賀市	0	-	-	約 200	-	-	-	0	約 600
福津市	0	-	-	約 500	-	約 20	-	0	約 900
うきは市	-	-	-	約 900	-	約 30	-	約 500	約 600
宮若市	0	-	約 100	約 1,000	-	-	-	-	約 700
嘉麻市	0	-	-	約 600	-	-	-	-	約 900
朝倉市	-	-	-	約 1,300	約 30	約 400	約 80	約 600	約 1,300
みやま市	-	0	0	約 20	-	約 10	約 40	約 40	約 1,900
糸島市	0	-	-	約 50	約 50	約 600	約 200	-	約 2,100
那珂川市	0	0	-	約 20	約 100	約 200	約 200	-	約 300
宇美町	0	-	-	約 100	約 300	約 70	約 30	-	約 200
篠栗町	0	-	-	約 200	約 200	約 20	-	-	約 300
志免町	0	-	-	約 300	約 700	約 300	約 100	-	約 400
須恵町	0	-	-	約 300	約 400	約 200	約 30	-	約 200
新宮町	0	-	-	約 60	約 10	約 40	-	-	約 300
久山町	0	-	-	約 100	約 40	-	-	-	約 100
粕屋町	0	-	-	約 500	約 800	約 300	約 80	-	約 300
芦屋町	0	-	約 40	約 20	-	-	0	0	約 400
水巻町	0	-	約 80	約 40	-	-	0	0	約 600
岡垣町	0	-	約 40	約 100	-	-	-	-	約 400
遠賀町	0	-	約 90	約 80	-	-	-	-	約 800
小竹町	0	-	約 60	約 100	-	-	-	-	約 200
鞍手町	0	-	約 100	約 200	-	-	-	0	約 500
桂川町	0	0	-	約 200	-	-	-	-	約 200
筑前町	-	-	-	約 200	約 20	約 80	約 20	約 90	約 600
東峰村	-	0	-	約 200	0	-	-	-	約 90
大刀洗町	-	-	-	約 200	約 30	約 500	約 70	約 300	約 600
大木町	-	0	-	約 20	-	約 20	約 10	約 20	約 700
広川町	0	0	0	約 20	-	約 20	約 20	約 60	約 300
香春町	0	-	約 50	約 30	-	-	-	-	約 300
添田町	0	-	約 20	約 300	-	-	-	-	約 300
糸田町	0	-	約 90	約 90	-	-	-	-	約 200
川崎町	0	-	-	約 80	-	-	-	-	約 200
大任町	0	-	約 20	約 80	-	-	-	-	約 90
赤村	0	-	-	-	-	-	0	-	約 80
福智町	0	-	約 200	約 80	-	-	-	-	約 300
荇田町	-	約 20	-	-	-	-	-	-	約 400
みやこ町	0	-	約 10	約 10	-	-	0	-	約 600
吉富町	-	-	-	-	0	0	0	0	約 200
上毛町	-	-	-	-	-	-	0	-	約 300
築上町	0	-	-	約 10	0	-	0	-	約 600
合計	-	約 5,600	約 5,200	約 19,000	約 12,000	約 14,000	約 6,700	約 4,900	約 70,000

第Ⅲ編 被害想定
2.人の被害想定(想定手法、結果)

表Ⅲ. 2-126 負傷者想定数 (冬5時・平均風速) (人)

市区町村名	負傷者数(人)								
	南海トラフ	小倉東断層	福智山断層帯	西山断層帯連動	宇美断層	警固断層帯連動	日向峠小笠木峠断層帯	水縄断層帯	基盤一定
北九州市	-	約 5,100	約 3,000	約 500	-	-	-	-	約 11,000
門司区	0	約 1,100	約 100	約 20	-	-	-	-	約 1,700
若松区	0	約 300	約 200	約 40	-	-	-	0	約 1,300
戸畑区	0	約 400	約 40	-	0	-	0	0	約 600
小倉北区	0	約 1,000	約 90	-	-	-	0	0	約 1,600
小倉南区	-	約 1,200	約 300	約 60	-	-	-	-	約 2,000
八幡東区	0	約 400	約 200	約 10	-	-	0	0	約 1,100
八幡西区	-	約 700	約 1,900	約 400	-	-	-	-	約 2,300
福岡市	-	-	約 30	約 2,800	約 5,400	約 5,200	約 2,600	約 100	約 7,400
東区	-	-	-	約 1,300	約 1,200	約 800	約 200	約 20	約 1,500
博多区	0	-	約 10	約 600	約 1,400	約 800	約 500	約 50	約 1,200
中央区	0	-	-	約 200	約 600	約 500	約 300	約 20	約 700
南区	0	-	-	約 300	約 900	約 900	約 400	約 10	約 1,100
西区	-	-	-	約 200	約 400	約 900	約 500	-	約 1,300
城南区	0	-	-	約 60	約 300	約 400	約 200	-	約 600
早良区	0	-	-	約 100	約 500	約 1,000	約 600	-	約 1,000
大牟田市	-	0	0	-	-	-	-	-	約 2,800
久留米市	-	-	-	約 1,500	約 200	約 900	約 700	約 2,100	約 6,500
直方市	-	約 50	約 300	約 300	-	-	-	-	約 1,000
飯塚市	0	-	約 200	約 1,700	約 20	約 20	-	-	約 1,900
田川市	0	約 10	約 200	約 300	-	-	-	-	約 700
柳川市	-	0	-	約 30	-	約 40	約 60	約 30	約 4,100
八女市	-	0	0	約 70	-	約 60	約 30	約 200	約 2,000
筑後市	-	0	-	約 50	-	約 30	約 70	約 100	約 1,300
大川市	-	-	0	約 40	-	約 30	約 60	約 20	約 2,900
行橋市	-	約 200	約 100	約 100	-	-	-	-	約 1,800
豊前市	0	-	-	約 10	0	-	0	-	約 800
中間市	0	約 70	約 400	約 100	-	-	-	0	約 700
小郡市	-	-	-	約 300	約 80	約 400	約 200	約 300	約 1,300
筑紫野市	-	-	-	約 400	約 500	約 800	約 300	約 100	約 800
春日市	0	-	-	約 300	約 1,400	約 1,200	約 700	約 10	約 1,200
大野城市	0	-	-	約 300	約 1,000	約 900	約 400	約 40	約 700
宗像市	0	-	約 30	約 900	-	約 10	-	-	約 1,100
太宰府市	0	-	-	約 700	約 1,100	約 1,200	約 600	約 200	約 600
古賀市	0	-	-	約 200	-	-	-	0	約 600
福津市	0	-	-	約 500	-	約 20	-	0	約 900
うきは市	-	-	-	約 900	-	約 30	-	約 500	約 600
宮若市	0	-	約 100	約 1,000	-	-	-	-	約 700
嘉麻市	0	-	-	約 600	-	-	-	-	約 900
朝倉市	-	-	-	約 1,300	約 30	約 400	約 80	約 600	約 1,300
みやま市	-	0	0	約 20	-	約 10	約 40	約 40	約 1,900
糸島市	0	-	-	約 50	約 50	約 600	約 200	-	約 2,100
那珂川市	0	0	-	約 20	約 100	約 200	約 200	-	約 300
宇美町	0	-	-	約 100	約 300	約 70	約 30	-	約 200
篠栗町	0	-	-	約 200	約 200	約 20	-	-	約 300
志免町	0	-	-	約 300	約 700	約 300	約 100	-	約 400
須恵町	0	-	-	約 300	約 400	約 200	約 30	-	約 200
新宮町	0	-	-	約 60	約 10	約 40	-	-	約 300
久山町	0	-	-	約 100	約 40	-	-	-	約 100
粕屋町	0	-	-	約 500	約 800	約 300	約 80	-	約 300
芦屋町	0	-	約 40	約 20	-	-	0	0	約 400
水巻町	0	-	約 80	約 40	-	-	0	0	約 600
岡垣町	0	-	約 40	約 100	-	-	-	-	約 400
遠賀町	0	-	約 90	約 80	-	-	-	-	約 800
小竹町	0	-	約 60	約 100	-	-	-	-	約 200
鞍手町	0	-	約 100	約 200	-	-	-	0	約 500
桂川町	0	0	-	約 200	-	-	-	-	約 200
筑前町	-	-	-	約 200	約 20	約 80	約 20	約 90	約 600
東峰村	-	0	-	約 200	0	-	-	-	約 90
大刀洗町	-	-	-	約 200	約 30	約 500	約 70	約 300	約 600
大木町	-	0	-	約 20	-	約 20	約 10	約 20	約 700
広川町	0	0	0	約 20	-	約 20	約 20	約 60	約 300
香春町	0	-	約 50	約 30	-	-	-	-	約 300
添田町	0	-	約 20	約 300	-	-	-	-	約 300
糸田町	0	-	約 90	約 90	-	-	-	-	約 200
川崎町	0	-	-	約 80	-	-	-	-	約 200
大任町	0	-	約 20	約 80	-	-	-	-	約 90
赤村	0	-	-	-	-	-	0	-	約 80
福智町	0	-	約 200	約 80	-	-	-	-	約 300
荻田町	-	約 20	-	-	-	-	-	-	約 400
みやこ町	0	-	約 10	約 10	-	-	0	-	約 600
吉富町	0	-	-	-	0	0	0	0	約 200
上毛町	-	-	-	-	-	-	0	-	約 300
築上町	0	-	-	約 10	0	-	0	-	約 600
合計	-	約 5,600	約 5,200	約 19,000	約 12,000	約 14,000	約 6,700	約 4,900	約 70,000

第Ⅲ編 被害想定

2.人的被害想定(想定手法、結果)

表Ⅲ. 2-127 負傷者想定数(夏12時・強風) (人)

市区町村名	負傷者数(人)								
	南海トラフ	小倉東断層	福智山断層帯	西山断層帯連動	宇美断層	警固断層帯連動	日向峠小笠木峠断層帯	水縄断層帯	基盤一定
北九州市	-	約 4,200	約 2,500	約 500	-	-	-	-	約 8,400
門司区	-	約 900	約 100	約 20	-	-	-	-	約 1,300
若松区	0	約 300	約 200	約 50	-	-	-	0	約 1,000
戸畑区	0	約 300	約 40	-	-	-	-	0	約 400
小倉北区	0	約 800	約 90	-	-	-	0	0	約 1,200
小倉南区	-	約 1,000	約 300	約 70	-	-	-	-	約 1,600
八幡東区	0	約 300	約 200	約 20	-	-	0	0	約 900
八幡西区	-	約 600	約 1,600	約 400	-	-	-	-	約 1,900
福岡市	-	-	約 40	約 2,400	約 4,600	約 4,500	約 2,300	約 100	約 6,100
東区	-	-	約 10	約 1,100	約 1,000	約 700	約 200	約 20	約 1,200
博多区	0	-	約 20	約 500	約 1,200	約 600	約 400	約 50	約 1,000
中央区	0	-	-	約 200	約 600	約 400	約 200	約 20	約 600
南区	0	-	-	約 300	約 800	約 800	約 400	約 20	約 900
西区	-	-	-	約 200	約 400	約 800	約 400	-	約 1,100
城南区	0	-	-	約 50	約 300	約 300	約 200	-	約 500
早良区	0	-	-	約 100	約 400	約 900	約 500	-	約 800
大牟田市	-	0	0	-	-	-	-	-	約 2,200
久留米市	-	-	-	約 1,300	約 200	約 800	約 600	約 1,700	約 5,200
直方市	-	約 60	約 300	約 300	-	-	-	-	約 900
飯塚市	0	-	約 200	約 1,400	約 30	約 30	-	-	約 1,600
田川市	0	約 20	約 200	約 300	-	-	-	-	約 600
柳川市	-	0	-	約 50	-	約 50	約 70	約 40	約 3,300
八女市	-	0	0	約 90	-	約 60	約 40	約 200	約 1,500
筑後市	-	0	-	約 60	-	約 40	約 80	約 100	約 1,000
大川市	-	-	0	約 50	-	約 40	約 70	約 30	約 2,400
行橋市	-	約 200	約 100	約 100	-	-	-	-	約 1,400
豊前市	0	-	-	約 30	0	-	0	-	約 600
中間市	0	約 70	約 300	約 100	-	-	-	0	約 600
小郡市	-	-	-	約 200	約 80	約 300	約 200	約 200	約 1,000
筑紫野市	-	-	-	約 300	約 400	約 600	約 300	約 100	約 600
春日市	0	-	-	約 300	約 1,100	約 900	約 600	約 20	約 900
大野城市	0	-	-	約 300	約 800	約 700	約 400	約 40	約 600
宗像市	0	-	約 40	約 800	約 10	約 20	-	-	約 900
太宰府市	0	-	-	約 600	約 900	約 1,000	約 500	約 200	約 500
古賀市	0	-	-	約 200	約 10	約 20	-	0	約 500
福津市	0	-	-	約 400	約 10	約 20	-	0	約 800
うきは市	-	-	-	約 800	-	約 40	-	約 400	約 400
宮若市	0	約 10	約 100	約 800	約 10	-	-	-	約 600
嘉麻市	0	-	-	約 500	-	-	-	-	約 700
朝倉市	-	-	-	約 1,100	約 40	約 400	約 80	約 500	約 1,100
みやま市	-	0	0	約 40	-	約 20	約 40	約 50	約 1,500
糸島市	0	-	-	約 60	約 60	約 500	約 200	-	約 1,700
那珂川市	0	0	-	約 20	約 100	約 200	約 200	-	約 300
宇美町	0	-	-	約 100	約 200	約 80	約 30	-	約 200
篠栗町	0	-	-	約 200	約 200	約 20	-	-	約 200
志免町	0	-	-	約 300	約 600	約 300	約 90	-	約 300
須恵町	0	-	-	約 200	約 400	約 100	約 40	-	約 200
新宮町	0	-	-	約 60	約 20	約 40	-	-	約 200
久山町	0	-	-	約 90	約 40	-	-	-	約 90
粕屋町	0	-	-	約 400	約 700	約 300	約 80	-	約 200
芦屋町	0	約 10	約 30	約 20	-	-	0	0	約 300
水巻町	0	約 10	約 70	約 50	-	-	0	0	約 500
岡垣町	0	-	約 40	約 100	-	-	-	-	約 400
遠賀町	0	約 10	約 80	約 80	-	-	-	-	約 700
小竹町	0	-	約 50	約 100	-	-	-	-	約 200
鞍手町	0	-	約 100	約 200	-	-	-	0	約 400
桂川町	0	0	-	約 100	-	-	-	-	約 200
筑前町	-	-	-	約 200	約 20	約 80	約 20	約 80	約 500
東峰村	-	0	-	約 100	0	-	-	-	約 70
大刀洗町	-	-	-	約 200	約 30	約 400	約 60	約 200	約 500
大木町	-	0	-	約 20	-	約 20	約 20	約 20	約 600
広川町	0	0	0	約 20	-	約 30	約 20	約 60	約 200
香春町	0	-	約 40	約 30	-	-	-	-	約 200
添田町	0	-	約 20	約 300	-	-	-	-	約 200
糸田町	0	-	約 80	約 80	-	-	-	-	約 100
川崎町	0	-	-	約 70	-	-	-	-	約 200
大任町	0	-	約 20	約 70	-	-	-	-	約 80
赤村	0	-	-	-	-	-	0	-	約 70
福智町	0	約 10	約 200	約 80	-	-	-	-	約 200
苅田町	-	約 30	約 10	-	-	-	-	-	約 300
みやこ町	0	-	約 20	約 20	-	-	0	-	約 500
吉富町	0	-	-	-	0	0	0	0	約 200
上毛町	0	-	-	-	-	-	0	-	約 200
築上町	0	-	-	約 20	0	-	0	-	約 500
合計	-	約 4,700	約 4,600	約 16,000	約 11,000	約 12,000	約 5,900	約 4,200	約 57,000

第Ⅲ編 被害想定
2.人の被害想定(想定手法、結果)

表Ⅲ.2-128 負傷者想定数(夏12時・平均風速) (人)

市区町村名	負傷者数(人)								
	南海トラフ	小倉東断層	福智山断層帯	西山断層帯連動	宇美断層	警固断層帯連動	日向峠小笠木峠断層帯	水縄断層帯	基盤一定
北九州市	-	約 4,200	約 2,500	約 500	-	-	-	-	約 8,300
門司区	-	約 900	約 100	約 20	-	-	-	-	約 1,300
若松区	0	約 300	約 200	約 50	-	-	-	0	約 1,000
戸畑区	0	約 300	約 40	-	-	-	-	0	約 400
小倉北区	0	約 800	約 90	-	-	-	0	0	約 1,200
小倉南区	-	約 1,000	約 300	約 70	-	-	-	-	約 1,600
八幡東区	0	約 300	約 200	約 20	-	-	0	0	約 900
八幡西区	-	約 600	約 1,600	約 400	-	-	-	-	約 1,800
福岡市	-	-	約 40	約 2,400	約 4,600	約 4,400	約 2,300	約 100	約 6,100
東区	-	-	約 10	約 1,100	約 1,000	約 700	約 200	約 20	約 1,200
博多区	0	-	約 20	約 500	約 1,200	約 600	約 400	約 50	約 900
中央区	0	-	-	約 200	約 500	約 400	約 200	約 20	約 600
南区	0	-	-	約 300	約 800	約 800	約 400	約 20	約 900
西区	-	-	-	約 200	約 400	約 700	約 400	-	約 1,100
城南区	0	-	-	約 50	約 300	約 300	約 200	-	約 500
早良区	0	-	-	約 100	約 400	約 900	約 500	-	約 800
大牟田市	-	0	0	-	-	-	-	-	約 2,200
久留米市	-	-	-	約 1,200	約 200	約 800	約 600	約 1,700	約 5,200
直方市	-	約 60	約 300	約 300	-	-	-	-	約 900
飯塚市	0	-	約 200	約 1,400	約 30	約 30	-	-	約 1,600
田川市	0	約 20	約 200	約 300	-	-	-	-	約 600
柳川市	-	0	-	約 50	-	約 50	約 70	約 40	約 3,300
八女市	-	0	0	約 90	-	約 60	約 40	約 200	約 1,500
筑後市	-	0	-	約 60	-	約 40	約 80	約 100	約 1,000
大川市	-	-	0	約 50	-	約 40	約 70	約 30	約 2,400
行橋市	-	約 200	約 100	約 100	-	-	-	-	約 1,400
豊前市	0	-	-	約 30	0	-	0	-	約 600
中間市	0	約 70	約 300	約 100	-	-	-	0	約 600
小郡市	-	-	-	約 200	約 80	約 300	約 200	約 200	約 1,000
筑紫野市	-	-	-	約 300	約 400	約 600	約 300	約 100	約 600
春日市	0	-	-	約 300	約 1,100	約 900	約 600	約 20	約 900
大野城市	0	-	-	約 300	約 800	約 700	約 400	約 40	約 600
宗像市	0	-	約 40	約 800	約 10	約 20	-	-	約 900
太宰府市	0	-	-	約 600	約 900	約 1,000	約 500	約 200	約 500
古賀市	0	-	-	約 200	約 10	約 20	-	0	約 500
福津市	0	-	-	約 400	約 10	約 20	-	0	約 800
うきは市	-	-	-	約 800	-	約 40	-	約 400	約 400
宮若市	0	約 10	約 100	約 800	約 10	-	-	-	約 600
嘉麻市	0	-	-	約 500	-	-	-	-	約 700
朝倉市	-	-	-	約 1,100	約 40	約 400	約 80	約 500	約 1,100
みやま市	-	0	0	約 40	-	約 20	約 40	約 50	約 1,500
糸島市	0	-	-	約 60	約 60	約 500	約 200	-	約 1,700
那珂川市	0	0	-	約 20	約 100	約 200	約 200	-	約 300
宇美町	0	-	-	約 100	約 200	約 80	約 30	-	約 200
篠栗町	0	-	-	約 200	約 200	約 20	-	-	約 200
志免町	0	-	-	約 300	約 600	約 300	約 90	-	約 300
須恵町	0	-	-	約 200	約 400	約 100	約 40	-	約 200
新宮町	0	-	-	約 60	約 20	約 40	-	-	約 200
久山町	0	-	-	約 90	約 40	-	-	-	約 90
粕屋町	0	-	-	約 400	約 700	約 300	約 80	-	約 200
芦屋町	0	約 10	約 30	約 20	-	-	0	0	約 300
水巻町	0	約 10	約 70	約 50	-	-	0	0	約 500
岡垣町	0	-	約 40	約 100	-	-	-	-	約 400
遠賀町	0	約 10	約 80	約 80	-	-	-	-	約 700
小竹町	0	-	約 50	約 100	-	-	-	-	約 200
鞍手町	0	-	約 100	約 200	-	-	-	0	約 400
桂川町	0	0	-	約 100	-	-	-	-	約 200
筑前町	-	-	-	約 200	約 20	約 80	約 20	約 80	約 500
東峰村	-	0	-	約 100	0	-	-	-	約 70
大刀洗町	-	-	-	約 200	約 30	約 400	約 60	約 200	約 500
大木町	-	0	-	約 20	-	約 20	約 20	約 20	約 600
広川町	0	0	0	約 20	-	約 30	約 20	約 60	約 200
香春町	0	-	約 40	約 30	-	-	-	-	約 200
添田町	0	-	約 20	約 300	-	-	-	-	約 200
糸田町	0	-	約 80	約 80	-	-	-	-	約 100
川崎町	0	-	-	約 70	-	-	-	-	約 200
大任町	0	-	約 20	約 70	-	-	-	-	約 80
赤村	0	-	-	-	-	-	0	-	約 70
福智町	0	約 10	約 200	約 80	-	-	-	-	約 200
荻田町	-	約 30	約 10	-	-	-	-	-	約 300
みやこ町	0	-	約 20	約 20	-	-	0	-	約 500
吉富町	0	-	-	-	0	0	0	0	約 200
上毛町	-	-	-	-	-	-	0	-	約 200
築上町	0	-	-	約 20	0	-	0	-	約 500
合計	-	約 4,600	約 4,600	約 16,000	約 11,000	約 12,000	約 5,900	約 4,200	約 57,000

第Ⅲ編 被害想定

2.人的被害想定(想定手法、結果)

表Ⅲ. 2-129 負傷者想定数 (冬 18 時・強風) (人)

市区町村名	負傷者数(人)								
	南海トラフ	小倉東断層	福智山断層帯	西山断層帯連動	宇美断層	警固断層帯連動	日向峠小笠木峠断層帯	水縄断層帯	基盤一定
北九州市	-	約 4,500	約 2,700	約 500	-	-	-	-	約 8,900
門司区	-	約 1,000	約 100	約 20	-	-	-	-	約 1,400
若松区	0	約 300	約 200	約 40	-	-	-	0	約 1,100
戸畑区	0	約 300	約 40	-	-	-	-	0	約 500
小倉北区	0	約 900	約 90	-	-	-	0	0	約 1,300
小倉南区	-	約 1,000	約 300	約 60	-	-	-	-	約 1,700
八幡東区	0	約 400	約 200	約 20	-	-	0	0	約 900
八幡西区	-	約 600	約 1,800	約 400	-	-	-	-	約 2,000
福岡市	-	-	約 30	約 2,600	約 5,100	約 4,900	約 2,700	約 100	約 6,500
東区	-	-	約 10	約 1,100	約 1,100	約 700	約 200	約 20	約 1,300
博多区	0	-	約 20	約 500	約 1,400	約 700	約 400	約 50	約 1,100
中央区	0	-	-	約 200	約 700	約 500	約 300	約 20	約 600
南区	0	-	-	約 300	約 900	約 800	約 400	約 20	約 1,000
西区	-	-	-	約 200	約 400	約 800	約 500	-	約 1,100
城南区	0	-	-	約 60	約 300	約 400	約 200	-	約 500
早良区	0	-	-	約 100	約 400	約 1,000	約 700	-	約 900
大牟田市	-	0	0	-	-	-	-	-	約 2,400
久留米市	-	-	-	約 1,300	約 200	約 800	約 600	約 1,800	約 5,400
直方市	-	約 50	約 300	約 300	-	-	-	-	約 900
飯塚市	0	-	約 200	約 1,400	約 30	約 30	-	-	約 1,600
田川市	0	約 10	約 200	約 300	-	-	-	-	約 600
柳川市	-	0	-	約 40	-	約 40	約 60	約 40	約 3,400
八女市	-	0	0	約 80	-	約 50	約 30	約 200	約 1,600
筑後市	-	0	-	約 50	-	約 40	約 70	約 100	約 1,100
大川市	-	-	0	約 40	-	約 40	約 60	約 20	約 2,400
行橋市	-	約 200	約 100	約 100	-	-	-	-	約 1,500
豊前市	0	-	-	約 20	0	-	0	-	約 700
中間市	0	約 70	約 400	約 100	-	-	-	0	約 600
小郡市	-	-	-	約 200	約 70	約 400	約 200	約 300	約 1,100
筑紫野市	-	-	-	約 300	約 500	約 700	約 300	約 90	約 600
春日市	0	-	-	約 300	約 1,200	約 1,000	約 700	約 20	約 1,000
大野城市	0	-	-	約 300	約 900	約 800	約 400	約 40	約 600
宗像市	0	-	約 40	約 800	約 10	約 20	-	-	約 900
太宰府市	0	-	-	約 700	約 1,000	約 1,000	約 500	約 200	約 600
古賀市	0	-	-	約 200	約 10	約 10	-	0	約 500
福津市	0	-	-	約 500	約 10	約 20	-	0	約 800
うきは市	-	-	-	約 800	-	約 30	-	約 400	約 500
宮若市	0	-	約 100	約 800	-	-	-	-	約 600
嘉麻市	0	-	-	約 500	-	-	-	-	約 800
朝倉市	-	-	-	約 1,100	約 30	約 400	約 70	約 500	約 1,100
みやま市	-	0	0	約 30	-	約 10	約 40	約 40	約 1,500
糸島市	0	-	-	約 50	約 50	約 500	約 200	-	約 1,700
那珂川市	0	0	-	約 20	約 100	約 200	約 200	-	約 300
宇美町	0	-	-	約 100	約 200	約 80	約 30	-	約 200
篠栗町	0	-	-	約 200	約 200	約 20	-	-	約 200
志免町	0	-	-	約 300	約 600	約 300	約 100	-	約 300
須恵町	0	-	-	約 300	約 400	約 100	約 40	-	約 200
新宮町	0	-	-	約 60	約 20	約 40	-	-	約 300
久山町	0	-	-	約 100	約 40	-	-	-	約 90
粕屋町	0	-	-	約 400	約 700	約 300	約 80	-	約 300
芦屋町	0	-	約 40	約 20	-	-	0	0	約 300
水巻町	0	約 10	約 70	約 40	-	-	0	0	約 500
岡垣町	0	-	約 40	約 100	-	-	-	-	約 400
遠賀町	0	約 10	約 80	約 70	-	-	-	-	約 700
小竹町	0	-	-	約 100	-	-	-	-	約 200
鞍手町	0	-	約 100	約 200	-	-	-	0	約 400
桂川町	0	0	-	約 100	-	-	-	-	約 200
筑前町	-	-	-	約 200	約 20	約 70	約 20	約 80	約 500
東峰村	-	0	-	約 100	0	-	-	-	約 70
大刀洗町	-	-	-	約 200	約 30	約 400	約 60	約 200	約 500
大木町	-	0	-	約 20	-	約 20	約 10	約 20	約 600
広川町	0	0	0	約 20	-	約 30	約 20	約 60	約 200
香春町	0	-	約 40	約 30	-	-	-	-	約 200
添田町	0	-	約 20	約 300	-	-	-	-	約 200
糸田町	0	-	約 80	約 80	-	-	-	-	約 100
川崎町	0	-	-	約 70	-	-	-	-	約 200
大任町	0	-	約 20	約 70	-	-	-	-	約 80
赤村	0	-	-	-	-	-	0	-	約 70
福智町	0	-	約 200	約 80	-	-	-	-	約 200
苅田町	-	約 20	約 10	-	-	-	-	-	約 300
みやこ町	0	-	約 10	約 10	-	-	0	-	約 500
吉富町	0	-	-	-	0	0	0	0	約 200
上毛町	0	-	-	-	-	-	0	-	約 200
築上町	0	-	-	約 20	0	-	0	-	約 500
合計	-	約 4,900	約 4,800	約 17,000	約 11,000	約 12,000	約 6,500	約 4,300	約 59,000

第Ⅲ編 被害想定
2.人の被害想定(想定手法、結果)

表Ⅲ.2-130 負傷者想定数(冬18時・平均風速) (人)

市区町村名	負傷者数(人)								
	南海トラフ	小倉東断層	福智山断層帯	西山断層帯連動	宇美断層	警固断層帯連動	日向峠小笠木峠断層帯	水縄断層帯	基盤一定
北九州市	-	約 4,400	約 2,700	約 500	-	-	-	-	約 8,800
門司区	-	約 1,000	約 100	約 20	-	-	-	-	約 1,400
若松区	0	約 300	約 200	約 40	-	-	-	0	約 1,100
戸畑区	0	約 300	約 40	-	-	-	-	0	約 500
小倉北区	0	約 900	約 90	-	-	-	0	0	約 1,300
小倉南区	-	約 1,000	約 300	約 60	-	-	-	-	約 1,700
八幡東区	0	約 400	約 200	約 20	-	-	0	0	約 900
八幡西区	-	約 600	約 1,700	約 400	-	-	-	-	約 2,000
福岡市	-	-	約 30	約 2,600	約 5,000	約 4,800	約 2,600	約 100	約 6,500
東区	-	-	約 10	約 1,100	約 1,100	約 700	約 200	約 20	約 1,300
博多区	0	-	約 20	約 500	約 1,300	約 700	約 400	約 50	約 1,100
中央区	0	-	-	約 200	約 600	約 500	約 300	約 20	約 600
南区	0	-	-	約 300	約 900	約 800	約 400	約 20	約 1,000
西区	-	-	-	約 200	約 400	約 800	約 400	-	約 1,100
城南区	0	-	-	約 60	約 300	約 400	約 200	-	約 500
早良区	0	-	-	約 100	約 400	約 1,000	約 600	-	約 900
大牟田市	-	0	0	-	-	-	-	-	約 2,400
久留米市	-	-	-	約 1,300	約 200	約 800	約 600	約 1,800	約 5,400
直方市	-	約 50	約 300	約 300	-	-	-	-	約 900
飯塚市	0	-	約 200	約 1,400	約 30	約 30	-	-	約 1,600
田川市	0	約 10	約 200	約 300	-	-	-	-	約 600
柳川市	-	0	-	約 40	-	約 40	約 60	約 40	約 3,400
八女市	-	0	0	約 80	-	約 50	約 30	約 200	約 1,600
筑後市	-	0	-	約 50	-	約 40	約 70	約 100	約 1,100
大川市	-	-	0	約 40	-	約 40	約 60	約 20	約 2,400
行橋市	-	約 200	約 100	約 100	-	-	-	-	約 1,500
豊前市	0	-	-	約 20	0	-	0	-	約 700
中間市	0	約 70	約 400	約 100	-	-	-	0	約 600
小郡市	-	-	-	約 200	約 70	約 400	約 200	約 300	約 1,100
筑紫野市	-	-	-	約 300	約 400	約 700	約 300	約 90	約 600
春日市	0	-	-	約 300	約 1,200	約 1,000	約 600	約 20	約 1,000
大野城市	0	-	-	約 300	約 900	約 800	約 400	約 40	約 600
宗像市	0	-	約 40	約 800	約 10	約 20	-	-	約 900
太宰府市	0	-	-	約 600	約 900	約 1,000	約 500	約 200	約 600
古賀市	0	-	-	約 200	約 10	約 10	-	0	約 500
福津市	0	-	-	約 500	約 10	約 20	-	0	約 800
うきは市	-	-	-	約 800	-	約 30	-	約 400	約 500
宮若市	0	-	約 100	約 800	-	-	-	-	約 600
嘉麻市	0	-	-	約 500	-	-	-	-	約 800
朝倉市	-	-	-	約 1,100	約 30	約 400	約 70	約 500	約 1,000
みやま市	-	0	0	約 30	-	約 10	約 40	約 40	約 1,500
糸島市	0	-	-	約 50	約 50	約 500	約 200	-	約 1,700
那珂川市	0	0	-	約 20	約 100	約 200	約 200	-	約 300
宇美町	0	-	-	約 100	約 200	約 80	約 30	-	約 200
篠栗町	0	-	-	約 200	約 200	約 20	-	-	約 200
志免町	0	-	-	約 300	約 600	約 300	約 100	-	約 300
須恵町	0	-	-	約 300	約 400	約 100	約 40	-	約 200
新宮町	0	-	-	約 60	約 20	約 40	-	-	約 300
久山町	0	-	-	約 100	約 40	-	-	-	約 90
粕屋町	0	-	-	約 400	約 700	約 300	約 80	-	約 300
芦屋町	0	-	約 40	約 20	-	-	0	0	約 300
水巻町	0	約 10	約 70	約 40	-	-	0	0	約 500
岡垣町	0	-	約 40	約 100	-	-	-	-	約 400
遠賀町	0	約 10	約 80	約 70	-	-	-	-	約 600
小竹町	0	-	約 50	約 100	-	-	-	-	約 200
鞍手町	0	-	約 100	約 200	-	-	-	0	約 400
桂川町	0	0	-	約 100	-	-	-	-	約 200
筑前町	-	-	-	約 200	約 20	約 70	約 20	約 80	約 500
東峰村	-	0	-	約 100	0	-	-	-	約 70
大刀洗町	-	-	-	約 200	約 30	約 400	約 60	約 200	約 500
大木町	-	0	-	約 20	-	約 20	約 10	約 20	約 600
広川町	0	0	0	約 20	-	約 30	約 20	約 60	約 200
香春町	0	-	約 40	約 30	-	-	-	-	約 200
添田町	0	-	約 20	約 300	-	-	-	-	約 200
糸田町	0	-	約 80	約 80	-	-	-	-	約 100
川崎町	0	-	-	約 70	-	-	-	-	約 200
大任町	0	-	約 20	約 70	-	-	-	-	約 80
赤村	0	-	-	-	-	-	0	-	約 70
福智町	0	-	約 200	約 80	-	-	-	-	約 200
荻田町	-	約 20	約 10	-	-	-	-	-	約 300
みやこ町	0	-	約 10	約 10	-	-	0	-	約 500
吉富町	0	-	-	-	0	0	0	0	約 200
上毛町	-	-	-	-	-	-	0	-	約 200
築上町	0	-	-	約 20	0	-	0	-	約 500
合計	-	約 4,900	約 4,700	約 17,000	約 11,000	約 12,000	約 6,300	約 4,200	約 59,000

第Ⅲ編 被害想定

2.人的被害想定(想定手法、結果)

表Ⅲ.2-131 重傷者想定数(冬5時・強風) (人)

市区町村名	重傷者数(人)								
	南海トラフ	小倉東断層	福智山断層帯	西山断層帯連動	宇美断層	警固断層帯連動	日向峠小笠木峠断層帯	水縄断層帯	基盤一定
北九州市	-	約 700	約 300	約 30	-	-	-	-	約 1,500
門司区	0	約 300	-	-	-	-	-	-	約 300
若松区	0	約 30	約 10	-	-	-	-	0	約 200
戸畑区	0	約 40	-	-	0	-	0	0	約 70
小倉北区	0	約 100	-	-	-	-	0	0	約 200
小倉南区	-	約 100	約 20	-	-	-	-	-	約 200
八幡東区	0	約 40	約 20	-	-	-	0	0	約 100
八幡西区	-	約 70	約 300	約 30	-	-	-	-	約 300
福岡市	-	-	-	約 400	約 1,100	約 1,000	約 300	-	約 1,300
東区	-	-	-	約 200	約 200	約 100	約 10	-	約 300
博多区	0	-	-	約 90	約 400	約 100	約 60	-	約 300
中央区	0	-	-	約 20	約 100	約 80	約 30	-	約 200
南区	0	-	-	約 30	約 200	約 100	約 40	-	約 100
西区	-	-	-	約 10	約 50	約 200	約 60	-	約 200
城南区	0	-	-	-	約 40	約 80	約 20	-	約 60
早良区	0	-	-	-	約 70	約 300	約 100	-	約 100
大牟田市	-	0	0	-	-	-	-	-	約 500
久留米市	-	-	-	約 200	-	約 100	約 40	約 300	約 1,600
直方市	-	-	約 30	約 30	-	-	-	-	約 200
飯塚市	0	-	約 10	約 300	-	-	-	-	約 200
田川市	0	-	約 10	約 30	-	-	-	-	約 70
柳川市	-	0	-	-	-	-	-	-	約 1,400
八女市	-	0	0	-	-	-	-	-	約 200
筑後市	-	0	-	-	-	-	-	-	約 300
大川市	-	-	0	-	-	-	-	-	約 1,000
行橋市	-	約 10	-	-	-	-	-	-	約 400
豊前市	0	-	-	-	0	-	0	-	約 80
中間市	0	-	約 50	-	-	-	-	0	約 100
小郡市	-	-	-	約 30	-	約 60	約 20	約 30	約 300
筑紫野市	-	-	-	約 40	約 60	約 100	約 40	-	約 90
春日市	0	-	-	約 30	約 300	約 200	約 90	-	約 200
大野城市	0	-	-	約 30	約 200	約 100	約 50	-	約 100
宗像市	0	-	-	約 100	-	-	-	-	約 100
太宰府市	0	-	-	約 90	約 200	約 200	約 70	約 10	約 70
古賀市	0	-	-	約 20	-	-	-	0	約 80
福津市	0	-	-	約 60	-	-	-	0	約 200
うきは市	-	-	-	約 200	-	-	-	約 80	約 70
宮若市	0	-	-	約 200	-	-	-	-	約 90
嘉麻市	0	-	-	約 70	-	-	-	-	約 100
朝倉市	-	-	-	約 300	-	約 50	-	約 80	約 300
みやま市	-	0	0	-	-	-	-	-	約 400
糸島市	0	-	-	-	-	約 60	約 20	-	約 300
那珂川市	0	0	-	-	約 10	約 30	約 30	-	約 30
宇美町	0	-	-	約 10	約 30	-	-	-	約 20
篠栗町	0	-	-	約 30	約 30	-	-	-	約 30
志免町	0	-	-	約 50	約 200	約 40	-	-	約 50
須恵町	0	-	-	約 50	約 90	約 20	-	-	約 20
新宮町	0	-	-	-	-	-	-	-	約 40
久山町	0	-	-	約 20	-	-	-	-	-
粕屋町	0	-	-	約 80	約 200	約 50	-	-	約 40
芦屋町	0	-	-	-	-	-	0	0	約 100
水巻町	0	-	-	-	-	-	0	0	約 100
岡垣町	0	-	-	約 10	-	-	-	-	約 50
遠賀町	0	-	-	-	-	-	-	-	約 200
小竹町	0	-	-	約 20	-	-	-	-	約 40
鞍手町	0	-	約 10	約 20	-	-	-	0	約 80
桂川町	0	0	-	約 10	-	-	-	-	約 20
筑前町	-	-	-	約 30	-	-	-	約 20	約 80
東峰村	-	0	-	約 40	0	-	-	-	-
大刀洗町	-	-	-	約 30	-	約 100	-	約 40	約 200
大木町	-	0	-	-	-	-	-	-	約 200
広川町	0	0	0	-	-	-	-	-	約 30
香春町	0	-	-	-	-	-	-	-	約 30
添田町	0	-	-	約 60	-	-	-	-	約 30
糸田町	0	-	-	-	-	-	-	-	約 20
川崎町	0	-	-	約 10	-	-	-	-	約 20
大任町	0	-	-	約 10	-	-	-	-	-
赤村	0	-	-	-	-	-	0	-	-
福智町	0	-	約 20	-	-	-	-	-	約 30
荻田町	-	-	-	-	-	-	-	-	約 60
みやこ町	0	-	-	-	-	-	0	-	約 60
吉富町	0	-	-	-	0	0	0	0	約 30
上毛町	-	-	-	-	-	-	0	-	約 30
築上町	0	-	-	-	0	-	0	-	約 60
合計	-	約 700	約 500	約 2,700	約 2,300	約 2,200	約 700	約 500	約 13,000

第Ⅲ編 被害想定
2.人の被害想定(想定手法、結果)

表Ⅲ. 2-132 重傷者想定数 (冬5時・平均風速) (人)

市区町村名	重傷者数(人)								
	南海トラフ	小倉東断層	福智山断層帯	西山断層帯連動	宇美断層	警固断層帯連動	日向峠小笠木峠断層帯	水縄断層帯	基盤一定
北九州市	-	約 700	約 300	約 30	-	-	-	-	約 1,500
門司区	0	約 300	-	-	-	-	-	-	約 300
若松区	0	約 30	約 10	-	-	-	-	0	約 200
戸畑区	0	約 40	-	-	0	-	0	0	約 70
小倉北区	0	約 100	-	-	-	-	0	0	約 200
小倉南区	-	約 100	約 20	-	-	-	-	-	約 200
八幡東区	0	約 40	約 20	-	-	-	0	0	約 100
八幡西区	-	約 70	約 300	約 30	-	-	-	-	約 300
福岡市	-	-	-	約 400	約 1,100	約 900	約 300	-	約 1,300
東区	-	-	-	約 200	約 200	約 100	約 10	-	約 300
博多区	0	-	-	約 90	約 400	約 100	約 60	-	約 300
中央区	0	-	-	約 20	約 100	約 80	約 30	-	約 200
南区	0	-	-	約 30	約 200	約 100	約 40	-	約 100
西区	-	-	-	約 10	約 50	約 200	約 60	-	約 200
城南区	0	-	-	-	約 40	約 80	約 20	-	約 60
早良区	0	-	-	-	約 70	約 200	約 80	-	約 100
大牟田市	-	0	0	-	-	-	-	-	約 500
久留米市	-	-	-	約 200	-	約 100	約 40	約 300	約 1,600
直方市	-	-	約 30	約 30	-	-	-	-	約 200
飯塚市	0	-	約 10	約 300	-	-	-	-	約 200
田川市	0	-	約 10	約 30	-	-	-	-	約 70
柳川市	-	0	-	-	-	-	-	-	約 1,400
八女市	-	0	0	-	-	-	-	-	約 200
筑後市	-	0	-	-	-	-	-	-	約 300
大川市	-	-	0	-	-	-	-	-	約 1,000
行橋市	-	約 10	-	-	-	-	-	-	約 400
豊前市	0	-	-	-	0	-	0	-	約 80
中間市	0	-	約 50	-	-	-	-	0	約 100
小郡市	-	-	-	約 30	-	約 60	約 20	約 30	約 300
筑紫野市	-	-	-	約 40	約 60	約 100	約 40	-	約 90
春日市	0	-	-	約 30	約 300	約 200	約 90	-	約 200
大野城市	0	-	-	約 30	約 200	約 100	約 50	-	約 100
宗像市	0	-	-	約 100	-	-	-	-	約 100
太宰府市	0	-	-	約 90	約 200	約 200	約 70	約 10	約 70
古賀市	0	-	-	約 20	-	-	-	0	約 80
福津市	0	-	-	約 60	-	-	-	0	約 200
うきは市	-	-	-	約 200	-	-	-	約 80	約 70
宮若市	0	-	-	約 200	-	-	-	-	約 90
嘉麻市	0	-	-	約 70	-	-	-	-	約 100
朝倉市	-	-	-	約 300	-	約 50	-	約 80	約 300
みやま市	-	0	0	-	-	-	-	-	約 400
糸島市	0	-	-	-	-	約 60	約 20	-	約 300
那珂川市	0	0	-	-	約 10	約 30	約 30	-	約 30
宇美町	0	-	-	約 10	約 30	-	-	-	約 20
篠栗町	0	-	-	約 30	約 30	-	-	-	約 30
志免町	0	-	-	約 50	約 200	約 40	-	-	約 50
須恵町	0	-	-	約 50	約 90	約 20	-	-	約 20
新宮町	0	-	-	-	-	-	-	-	約 40
久山町	0	-	-	約 20	-	-	-	-	-
粕屋町	0	-	-	約 80	約 200	約 50	-	-	約 40
芦屋町	0	-	-	-	-	-	0	0	約 100
水巻町	0	-	-	-	-	-	0	0	約 100
岡垣町	0	-	-	約 10	-	-	-	-	約 50
遠賀町	0	-	-	-	-	-	-	-	約 200
小竹町	0	-	-	約 20	-	-	-	-	約 40
鞍手町	0	-	約 10	約 20	-	-	-	0	約 80
桂川町	0	0	-	約 10	-	-	-	-	約 20
筑前町	-	-	-	約 30	-	-	-	約 20	約 80
東峰村	-	0	-	約 40	0	-	-	-	-
大刀洗町	-	-	-	約 30	-	約 100	-	約 40	約 200
大木町	-	0	-	-	-	-	-	-	約 200
広川町	0	0	0	-	-	-	-	-	約 30
香春町	0	-	-	-	-	-	-	-	約 30
添田町	0	-	-	約 60	-	-	-	-	約 30
糸田町	0	-	-	-	-	-	-	-	約 20
川崎町	0	-	-	約 10	-	-	-	-	約 20
大任町	0	-	-	約 10	-	-	-	-	-
赤村	0	-	-	-	-	-	0	-	-
福智町	0	-	約 20	-	-	-	-	-	約 30
荻田町	-	-	-	-	-	-	-	-	約 60
みやこ町	0	-	-	-	-	-	0	-	約 60
吉富町	0	-	-	-	0	0	0	0	約 30
上毛町	-	-	-	-	-	-	0	-	約 30
築上町	0	-	-	-	0	-	0	-	約 60
合計	-	約 700	約 500	約 2,600	約 2,300	約 2,200	約 700	約 500	約 13,000

第Ⅲ編 被害想定

2.人的被害想定(想定手法、結果)

表Ⅲ. 2-133 重傷者想定数(夏12時・強風) (人)

市区町村名	重傷者数(人)								
	南海トラフ	小倉東断層	福智山断層帯	西山断層帯連動	宇美断層	警固断層帯連動	日向峠小笠木峠断層帯	水縄断層帯	基盤一定
北九州市	-	約 600	約 300	約 30	-	-	-	-	約 1,200
門司区	-	約 200	-	-	-	-	-	-	約 200
若松区	0	約 30	約 10	-	-	-	-	0	約 200
戸畑区	0	約 30	-	-	-	-	-	0	約 60
小倉北区	0	約 100	-	-	-	-	0	0	約 200
小倉南区	-	約 100	約 20	-	-	-	-	-	約 200
八幡東区	0	約 30	約 20	-	-	-	0	0	約 100
八幡西区	-	約 60	約 200	約 30	-	-	-	-	約 300
福岡市	-	-	-	約 400	約 900	約 800	約 300	-	約 1,100
東区	-	-	-	約 200	約 200	約 100	約 10	-	約 200
博多区	0	-	-	約 80	約 300	約 100	約 50	-	約 200
中央区	0	-	-	約 20	約 100	約 70	約 30	-	約 100
南区	0	-	-	約 30	約 200	約 100	約 40	-	約 100
西区	-	-	-	約 20	約 40	約 100	約 50	-	約 200
城南区	0	-	-	-	約 40	約 60	約 20	-	約 60
早良区	0	-	-	約 10	約 60	約 200	約 80	-	約 100
大牟田市	-	0	0	-	-	-	-	-	約 400
久留米市	-	-	-	約 100	-	約 100	約 40	約 200	約 1,200
直方市	-	-	約 30	約 30	-	-	-	-	約 200
飯塚市	0	-	約 10	約 200	-	-	-	-	約 200
田川市	0	-	約 10	約 30	-	-	-	-	約 60
柳川市	-	0	-	-	-	-	-	-	約 1,100
八女市	-	0	0	-	-	-	-	-	約 200
筑後市	-	0	-	-	-	-	-	-	約 200
大川市	-	-	0	-	-	-	-	-	約 800
行橋市	-	約 10	-	-	-	-	-	-	約 300
豊前市	0	-	-	-	0	-	0	-	約 80
中間市	0	-	約 40	-	-	-	-	0	約 100
小郡市	-	-	-	約 20	-	約 50	約 20	約 30	約 200
筑紫野市	-	-	-	約 30	約 50	約 100	約 30	-	約 80
春日市	0	-	-	約 30	約 200	約 100	約 70	-	約 100
大野城市	0	-	-	約 30	約 200	約 100	約 50	-	約 90
宗像市	0	-	-	約 100	-	-	-	-	約 100
太宰府市	0	-	-	約 80	約 200	約 200	約 60	約 10	約 60
古賀市	0	-	-	約 20	-	-	-	0	約 70
福津市	0	-	-	約 50	-	-	-	0	約 100
うきは市	-	-	-	約 200	-	-	-	約 70	約 60
宮若市	0	-	-	約 200	-	-	-	-	約 70
嘉麻市	0	-	-	約 60	-	-	-	-	約 90
朝倉市	-	-	-	約 200	-	約 50	-	約 70	約 200
みやま市	-	0	0	-	-	-	-	-	約 300
糸島市	0	-	-	-	-	約 50	約 20	-	約 300
那珂川市	0	0	-	-	約 10	約 20	約 30	-	約 30
宇美町	0	-	-	約 10	約 30	-	-	-	約 20
篠栗町	0	-	-	約 20	約 30	-	-	-	約 20
志免町	0	-	-	約 40	約 100	約 40	-	-	約 40
須恵町	0	-	-	約 40	約 80	約 20	-	-	約 20
新宮町	0	-	-	-	-	-	-	-	約 30
久山町	0	-	-	約 10	-	-	-	-	-
粕屋町	0	-	-	約 70	約 200	約 40	-	-	約 30
芦屋町	0	-	-	-	-	-	0	0	約 80
水巻町	0	-	-	-	-	-	0	0	約 100
岡垣町	0	-	-	約 10	-	-	-	-	約 40
遠賀町	0	-	-	-	-	-	-	-	約 200
小竹町	0	-	-	約 10	-	-	-	-	約 40
鞍手町	0	-	-	約 20	-	-	-	0	約 60
桂川町	0	0	-	約 10	-	-	-	-	約 20
筑前町	-	-	-	約 20	-	-	-	約 10	約 70
東峰村	-	0	-	約 30	0	-	-	-	-
大刀洗町	-	-	-	約 30	-	約 80	-	約 30	約 100
大木町	-	0	-	-	-	-	-	-	約 200
広川町	0	0	0	-	-	-	-	-	約 20
香春町	0	-	-	-	-	-	-	-	約 20
添田町	0	-	-	約 50	-	-	-	-	約 20
糸田町	0	-	-	-	-	-	-	-	約 20
川崎町	0	-	-	約 10	-	-	-	-	約 20
大任町	0	-	-	-	-	-	-	-	-
赤村	0	-	-	-	-	-	0	-	-
福智町	0	-	約 20	-	-	-	-	-	約 20
荻田町	-	-	-	-	-	-	-	-	約 50
みやこ町	0	-	-	-	-	-	0	-	約 50
吉富町	0	-	-	-	0	0	0	0	約 30
上毛町	-	-	-	-	-	-	0	-	約 20
築上町	0	-	-	-	0	-	0	-	約 50
合計	-	約 600	約 500	約 2,300	約 1,900	約 1,800	約 600	約 500	約 11,000

第Ⅲ編 被害想定
2.人の被害想定(想定手法、結果)

表Ⅲ.2-134 重傷者想定数(夏12時・平均風速) (人)

市区町村名	重傷者数(人)								
	南海トラフ	小倉東断層	福智山断層帯	西山断層帯連動	宇美断層	警固断層帯連動	日向峠小笠木峠断層帯	水縄断層帯	基盤一定
北九州市	-	約 600	約 300	約 30	-	-	-	-	約 1,200
門司区	-	約 200	-	-	-	-	-	-	約 200
若松区	0	約 30	約 10	-	-	-	-	0	約 200
戸畑区	0	約 30	-	-	-	-	-	0	約 60
小倉北区	0	約 100	-	-	-	-	0	0	約 200
小倉南区	-	約 100	約 20	-	-	-	-	-	約 200
八幡東区	0	約 30	約 20	-	-	-	0	0	約 100
八幡西区	-	約 60	約 200	約 30	-	-	-	-	約 300
福岡市	-	-	-	約 400	約 900	約 800	約 300	-	約 1,000
東区	-	-	-	約 200	約 200	約 100	約 10	-	約 200
博多区	0	-	-	約 80	約 300	約 100	約 50	-	約 200
中央区	0	-	-	約 20	約 100	約 70	約 30	-	約 100
南区	0	-	-	約 30	約 100	約 100	約 40	-	約 100
西区	-	-	-	約 20	約 40	約 100	約 50	-	約 200
城南区	0	-	-	-	約 40	約 60	約 20	-	約 60
早良区	0	-	-	約 10	約 60	約 200	約 70	-	約 100
大牟田市	-	0	0	-	-	-	-	-	約 400
久留米市	-	-	-	約 100	-	約 100	約 40	約 200	約 1,200
直方市	-	-	約 30	約 30	-	-	-	-	約 200
飯塚市	0	-	約 10	約 200	-	-	-	-	約 200
田川市	0	-	約 10	約 30	-	-	-	-	約 60
柳川市	-	0	-	-	-	-	-	-	約 1,100
八女市	-	0	0	-	-	-	-	-	約 200
筑後市	-	0	-	-	-	-	-	-	約 200
大川市	-	-	0	-	-	-	-	-	約 800
行橋市	-	約 10	-	-	-	-	-	-	約 300
豊前市	0	-	-	-	0	-	0	-	約 70
中間市	0	-	約 40	-	-	-	-	0	約 100
小郡市	-	-	-	約 20	-	約 50	約 20	約 30	約 200
筑紫野市	-	-	-	約 30	約 50	約 100	約 30	-	約 80
春日市	0	-	-	約 30	約 200	約 100	約 70	-	約 100
大野城市	0	-	-	約 30	約 200	約 100	約 50	-	約 90
宗像市	0	-	-	約 100	-	-	-	-	約 100
太宰府市	0	-	-	約 80	約 200	約 200	約 60	約 10	約 60
古賀市	0	-	-	約 20	-	-	-	0	約 60
福津市	0	-	-	約 50	-	-	-	0	約 100
うきは市	-	-	-	約 200	-	-	-	約 70	約 60
宮若市	0	-	-	約 200	-	-	-	-	約 70
嘉麻市	0	-	-	約 60	-	-	-	-	約 90
朝倉市	-	-	-	約 200	-	約 50	-	約 70	約 200
みやま市	-	0	0	-	-	-	-	-	約 300
糸島市	0	-	-	-	-	約 50	約 20	-	約 300
那珂川市	0	0	-	-	約 10	約 20	約 30	-	約 30
宇美町	0	-	-	約 10	約 30	-	-	-	約 20
篠栗町	0	-	-	約 20	約 30	-	-	-	約 20
志免町	0	-	-	約 40	約 100	約 40	-	-	約 40
須恵町	0	-	-	約 40	約 70	約 20	-	-	約 20
新宮町	0	-	-	-	-	-	-	-	約 30
久山町	0	-	-	約 10	-	-	-	-	-
粕屋町	0	-	-	約 70	約 200	約 40	-	-	約 30
芦屋町	0	-	-	-	-	-	0	0	約 80
水巻町	0	-	-	-	-	-	0	0	約 100
岡垣町	0	-	-	約 10	-	-	-	-	約 40
遠賀町	0	-	-	-	-	-	-	-	約 200
小竹町	0	-	-	約 10	-	-	-	-	約 40
鞍手町	0	-	-	約 20	-	-	-	0	約 60
桂川町	0	0	-	約 10	-	-	-	-	約 20
筑前町	-	-	-	約 20	-	-	-	約 10	約 70
東峰村	-	0	-	約 30	0	-	-	-	-
大刀洗町	-	-	-	約 30	-	約 80	-	約 30	約 100
大木町	-	0	-	-	-	-	-	-	約 200
広川町	0	0	0	-	-	-	-	-	約 20
香春町	0	-	-	-	-	-	-	-	約 20
添田町	0	-	-	約 50	-	-	-	-	約 20
糸田町	0	-	-	-	-	-	-	-	約 20
川崎町	0	-	-	約 10	-	-	-	-	約 20
大任町	0	-	-	-	-	-	-	-	-
赤村	0	-	-	-	-	-	0	-	-
福智町	0	-	約 20	-	-	-	-	-	約 20
荻田町	-	-	-	-	-	-	-	-	約 50
みやこ町	0	-	-	-	-	-	0	-	約 50
吉富町	0	-	-	-	0	0	0	0	約 30
上毛町	-	-	-	-	-	-	0	-	約 20
築上町	0	-	-	-	0	-	0	-	約 50
合計	-	約 600	約 500	約 2,300	約 1,900	約 1,800	約 600	約 500	約 10,000

第Ⅲ編 被害想定

2.人的被害想定(想定手法、結果)

表Ⅲ. 2-135 重傷者想定数 (冬 18 時・強風) (人)

市区町村名	重傷者数(人)								
	南海トラフ	小倉東断層	福智山断層帯	西山断層帯連動	宇美断層	警固断層帯連動	日向峠小笠木峠断層帯	水縄断層帯	基盤一定
北九州市	-	約 700	約 400	約 40	-	-	-	-	約 1,400
門司区	-	約 200	-	-	-	-	-	-	約 200
若松区	0	約 30	約 20	-	-	-	-	0	約 200
戸畑区	0	約 40	-	-	-	-	-	0	約 60
小倉北区	0	約 100	-	-	-	-	0	0	約 200
小倉南区	-	約 100	約 20	-	-	-	-	-	約 200
八幡東区	0	約 40	約 20	-	-	-	0	0	約 100
八幡西区	-	約 70	約 300	約 30	-	-	-	-	約 300
福岡市	-	-	-	約 400	約 1,100	約 1,000	約 500	-	約 1,200
東区	-	-	-	約 200	約 200	約 100	約 20	-	約 200
博多区	0	-	-	約 90	約 400	約 100	約 70	-	約 300
中央区	0	-	-	約 30	約 200	約 90	約 60	-	約 200
南区	0	-	-	約 40	約 200	約 200	約 70	-	約 200
西区	-	-	-	約 20	約 50	約 100	約 60	-	約 200
城南区	0	-	-	-	約 50	約 80	約 40	-	約 70
早良区	0	-	-	約 10	約 70	約 300	約 100	-	約 100
大牟田市	-	0	0	-	-	-	-	-	約 400
久留米市	-	-	-	約 200	-	約 100	約 50	約 200	約 1,300
直方市	-	-	約 30	約 30	-	-	-	-	約 200
飯塚市	0	-	約 10	約 200	-	-	-	-	約 200
田川市	0	-	約 10	約 30	-	-	-	-	約 70
柳川市	-	0	-	-	-	-	-	-	約 1,100
八女市	-	0	0	-	-	-	-	-	約 200
筑後市	-	0	-	-	-	-	-	-	約 200
大川市	-	-	0	-	-	-	-	-	約 800
行橋市	-	約 10	-	-	-	-	-	-	約 300
豊前市	0	-	-	-	0	-	0	-	約 70
中間市	0	-	約 50	-	-	-	-	0	約 100
小郡市	-	-	-	約 30	-	約 50	約 20	約 30	約 300
筑紫野市	-	-	-	約 30	約 70	約 100	約 30	-	約 80
春日市	0	-	-	約 40	約 200	約 200	約 100	-	約 200
大野城市	0	-	-	約 40	約 200	約 100	約 60	-	約 100
宗像市	0	-	-	約 100	-	-	-	-	約 100
太宰府市	0	-	-	約 100	約 200	約 200	約 70	約 20	約 70
古賀市	0	-	-	約 20	-	-	-	0	約 70
福津市	0	-	-	約 60	-	-	-	0	約 100
うきは市	-	-	-	約 200	-	-	-	約 70	約 60
宮若市	0	-	-	約 200	-	-	-	-	約 70
嘉麻市	0	-	-	約 60	-	-	-	-	約 90
朝倉市	-	-	-	約 200	-	約 50	-	約 70	約 200
みやま市	-	0	0	-	-	-	-	-	約 400
糸島市	0	-	-	-	-	約 60	約 20	-	約 300
那珂川市	0	0	-	-	約 10	約 40	約 30	-	約 40
宇美町	0	-	-	約 10	約 30	-	-	-	約 30
篠栗町	0	-	-	約 30	約 30	-	-	-	約 30
志免町	0	-	-	約 50	約 200	約 40	約 10	-	約 50
須恵町	0	-	-	約 50	約 90	約 20	-	-	約 20
新宮町	0	-	-	-	-	-	-	-	約 50
久山町	0	-	-	約 10	-	-	-	-	-
粕屋町	0	-	-	約 80	約 200	約 40	-	-	約 40
芦屋町	0	-	-	-	-	-	0	0	約 80
水巻町	0	-	-	-	-	-	0	0	約 100
岡垣町	0	-	-	約 10	-	-	-	-	約 40
遠賀町	0	-	-	-	-	-	-	-	約 200
小竹町	0	-	-	約 20	-	-	-	-	約 40
鞍手町	0	-	約 10	約 20	-	-	-	0	約 70
桂川町	0	0	-	約 10	-	-	-	-	約 20
筑前町	-	-	-	約 20	-	-	-	約 10	約 70
東峰村	-	0	-	約 30	0	-	-	-	-
大刀洗町	-	-	-	約 30	-	約 80	-	約 30	約 100
大木町	-	0	-	-	-	-	-	-	約 200
広川町	0	0	0	-	-	-	-	-	約 20
香春町	0	-	-	-	-	-	-	-	約 20
添田町	0	-	-	約 50	-	-	-	-	約 20
糸田町	0	-	-	-	-	-	-	-	約 20
川崎町	0	-	-	約 10	-	-	-	-	約 20
大任町	0	-	-	-	-	-	-	-	-
赤村	0	-	-	-	-	-	0	-	-
福智町	0	-	約 20	-	-	-	-	-	約 20
荻田町	-	-	-	-	-	-	-	-	約 50
みやこ町	0	-	-	-	-	-	0	-	約 50
吉富町	0	-	-	-	0	0	0	0	約 30
上毛町	-	-	-	-	-	-	0	-	約 20
築上町	0	-	-	-	0	-	0	-	約 50
合計	-	約 700	約 600	約 2,500	約 2,300	約 2,200	約 900	約 500	約 11,000

第Ⅲ編 被害想定
2.人の被害想定(想定手法、結果)

表Ⅲ.2-136 重傷者想定数(冬18時・平均風速) (人)

市区町村名	重傷者数(人)								
	南海トラフ	小倉東断層	福智山断層帯	西山断層帯連動	宇美断層	警固断層帯連動	日向峠小笠木峠断層帯	水縄断層帯	基盤一定
北九州市	-	約 700	約 300	約 40	-	-	-	-	約 1,300
門司区	-	約 200	-	-	-	-	-	-	約 200
若松区	0	約 30	約 20	-	-	-	-	0	約 200
戸畑区	0	約 40	-	-	-	-	-	0	約 60
小倉北区	0	約 100	-	-	-	-	0	0	約 200
小倉南区	-	約 100	約 20	-	-	-	-	-	約 200
八幡東区	0	約 40	約 20	-	-	-	0	0	約 100
八幡西区	-	約 70	約 300	約 30	-	-	-	-	約 300
福岡市	-	-	-	約 400	約 1,100	約 1,000	約 400	-	約 1,200
東区	-	-	-	約 200	約 200	約 100	約 20	-	約 200
博多区	0	-	-	約 90	約 300	約 100	約 70	-	約 300
中央区	0	-	-	約 30	約 100	約 90	約 50	-	約 200
南区	0	-	-	約 40	約 200	約 200	約 60	-	約 200
西区	-	-	-	約 20	約 50	約 100	約 60	-	約 200
城南区	0	-	-	-	約 50	約 80	約 40	-	約 70
早良区	0	-	-	約 10	約 70	約 200	約 100	-	約 100
大牟田市	-	0	0	-	-	-	-	-	約 400
久留米市	-	-	-	約 100	-	約 100	約 40	約 200	約 1,300
直方市	-	-	約 30	約 30	-	-	-	-	約 200
飯塚市	0	-	約 10	約 200	-	-	-	-	約 200
田川市	0	-	約 10	約 30	-	-	-	-	約 70
柳川市	-	0	-	-	-	-	-	-	約 1,100
八女市	-	0	0	-	-	-	-	-	約 200
筑後市	-	0	-	-	-	-	-	-	約 200
大川市	-	-	0	-	-	-	-	-	約 800
行橋市	-	約 10	-	-	-	-	-	-	約 300
豊前市	0	-	-	-	0	-	0	-	約 70
中間市	0	-	約 50	-	-	-	-	0	約 100
小郡市	-	-	-	約 20	-	約 50	約 20	約 30	約 200
筑紫野市	-	-	-	約 30	約 60	約 100	約 30	-	約 80
春日市	0	-	-	約 40	約 200	約 200	約 100	-	約 100
大野城市	0	-	-	約 40	約 200	約 100	約 60	-	約 100
宗像市	0	-	-	約 100	-	-	-	-	約 100
太宰府市	0	-	-	約 100	約 200	約 200	約 70	約 20	約 70
古賀市	0	-	-	約 20	-	-	-	0	約 70
福津市	0	-	-	約 60	-	-	-	0	約 100
うきは市	-	-	-	約 200	-	-	-	約 60	約 60
宮若市	0	-	-	約 200	-	-	-	-	約 70
嘉麻市	0	-	-	約 60	-	-	-	-	約 90
朝倉市	-	-	-	約 200	-	約 50	-	約 70	約 200
みやま市	-	0	0	-	-	-	-	-	約 400
糸島市	0	-	-	-	-	約 60	約 20	-	約 300
那珂川市	0	0	-	-	約 10	約 30	約 30	-	約 30
宇美町	0	-	-	約 10	約 30	-	-	-	約 30
篠栗町	0	-	-	約 30	約 30	-	-	-	約 30
志免町	0	-	-	約 50	約 100	約 40	約 10	-	約 50
須恵町	0	-	-	約 40	約 80	約 20	-	-	約 20
新宮町	0	-	-	-	-	-	-	-	約 40
久山町	0	-	-	約 10	-	-	-	-	-
粕屋町	0	-	-	約 80	約 200	約 40	-	-	約 30
芦屋町	0	-	-	-	-	-	0	0	約 80
水巻町	0	-	-	-	-	-	0	0	約 100
岡垣町	0	-	-	約 10	-	-	-	-	約 40
遠賀町	0	-	-	-	-	-	-	-	約 200
小竹町	0	-	-	約 20	-	-	-	-	約 40
鞍手町	0	-	約 10	約 20	-	-	-	0	約 70
桂川町	0	0	-	約 10	-	-	-	-	約 20
筑前町	-	-	-	約 20	-	-	-	約 10	約 70
東峰村	-	0	-	約 30	0	-	-	-	-
大刀洗町	-	-	-	約 30	-	約 80	-	約 30	約 100
大木町	-	0	-	-	-	-	-	-	約 200
広川町	0	0	0	-	-	-	-	-	約 20
香春町	0	-	-	-	-	-	-	-	約 20
添田町	0	-	-	約 50	-	-	-	-	約 20
糸田町	0	-	-	-	-	-	-	-	約 20
川崎町	0	-	-	約 10	-	-	-	-	約 20
大任町	0	-	-	-	-	-	-	-	-
赤村	0	-	-	-	-	-	0	-	-
福智町	0	-	約 20	-	-	-	-	-	約 20
荻田町	-	-	-	-	-	-	-	-	約 50
みやこ町	0	-	-	-	-	-	0	-	約 50
吉富町	0	-	-	-	0	0	0	0	約 30
上毛町	-	-	-	-	-	-	0	-	約 20
築上町	0	-	-	-	0	-	0	-	約 50
合計	-	約 700	約 500	約 2,500	約 2,200	約 2,100	約 800	約 500	約 11,000