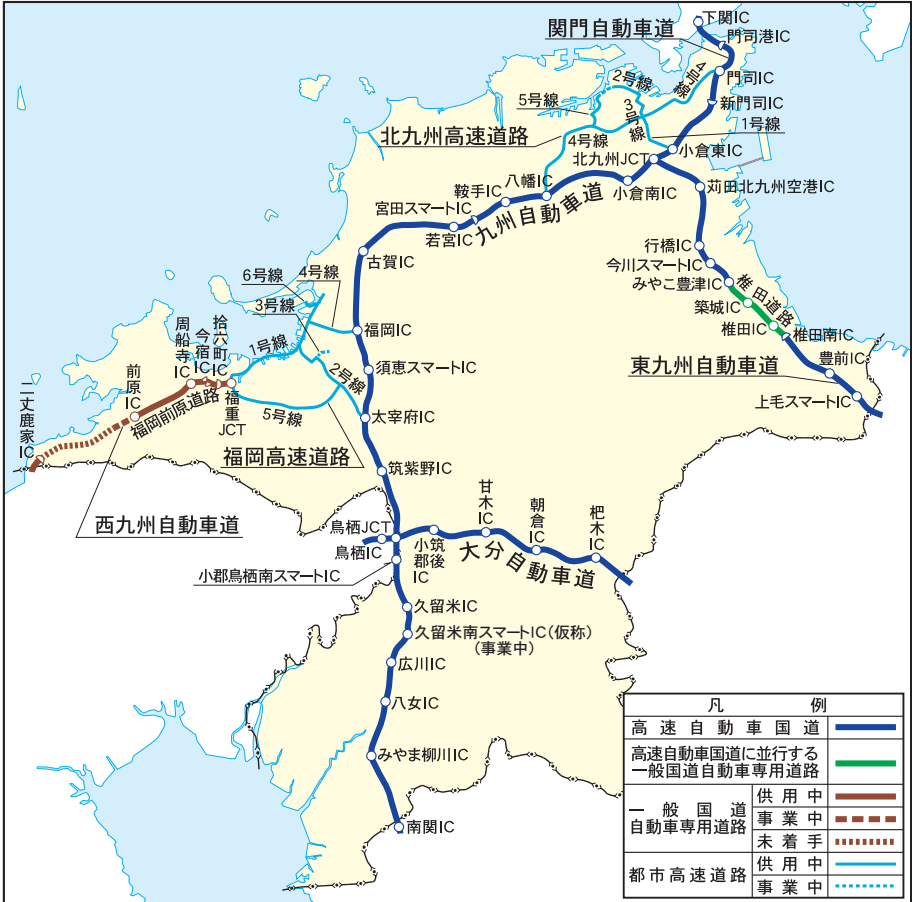


高規格幹線道路等

■高規格幹線道路及び都市高速道路



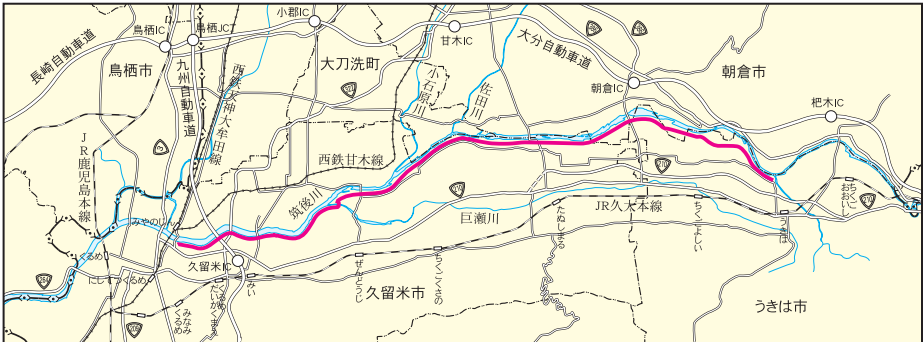
自転車道

県では安全な自転車交通を確保し、あわせて自転車の利用による心身の健全な発達に資することを目的とし、自転車道の整備を進めています。

路線番号	名称	箇所名	延長※1 (km)	幅員※2 (m)	現況	広域※3 サイクリングルート
301	(一)遠賀宗像自転車道線	遠賀町～宗像市	32.5	3.0～4.0	供用中	直方・宗像・志賀島ルート
302	(一)直方北九州自転車道線	直方市～芦屋町	25.1	3.0～4.0	供用中	直方・宗像・志賀島ルート
474	(一)飯塚直方自転車道線	飯塚市～直方市	12.8	4.0	供用中	筑豊周遊ルート
806	(一)吉井久留米自転車道線	うきは市～久留米市	27.4	3.0～4.0	供用中	久留米・うきは周遊ルート

※1 延長には一般道などの利用区間を含む ※2 「第2次福岡県自転車活用推進計画」における広域サイクリングルート ※3 自転車道線の幅員

(一)吉井久留米自転車道線



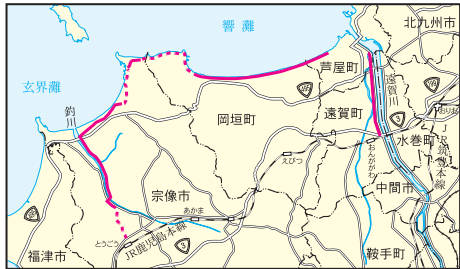
■県内の有料道路

(令和7年4月末時点)

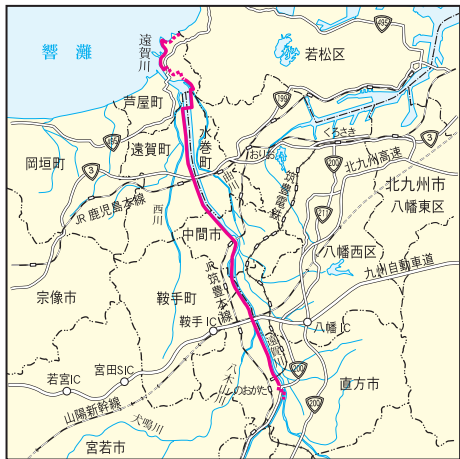
路線名	区間	延長	車線数	料金 (普通車)
(一般国道2号) 関門トンネル	山口県下関市棕町二丁目 ～福岡県北九州市門司区東門司一丁目	3.9km	2車線	160
(一般国道201号) 八木山バイパス	糟屋郡篠栗町篠栗～飯塚市弁分	13.3km	2～4車線	280
福岡高速道路	1号線 東区香住ヶ丘二丁目～西区福重三丁目	18.0km	4～6車線	630
	2号線 博多区千代六丁目～太宰府市水城二丁目	13.2km		
	3号線 博多区東光二丁目～博多区豊二丁目	0.6km		
	4号線 東区箱崎ふ頭三丁目～東区蒲田三丁目	6.9km		
	5号線 博多区西月隈四丁目～西区福重三丁目	18.1km		
	6号線 東区香椎浜一丁目～東区みなと香椎一丁目	2.5km	4車線	事業中
北九州高速道路	3号線(空港線)延伸	1.8km		
	1号線 小倉南区長野二丁目～小倉北区下到津一丁目	9.2km	4～6車線	520
	2号線 小倉北区許斐町～戸畑区大字戸畑	4.3km		
	3号線 小倉北区菜園場一丁目～小倉北区東港一丁目	1.8km		
	4号線 門司区春日町～八幡西区茶屋の原二丁目	31.8km		
	5号線 戸畑区牧山海岸～八幡東区神山町	5.1km	4車線	事業中
西九州自動車道 福岡前原道路	5号線延伸(戸畑枝光線)	2.5km		
	福岡市西区拾六町一丁目～糸島市東	14.2km	4車線	370
(一般国道263号) 三瀬トンネル	福岡市早良区大字曲淵～佐賀県佐賀市三瀬村大字三瀬	5.3km	2車線	320

西日本高速道路株式会社 福岡北九州高速道路公社 ※高規格幹線道路を除く
その他

(一)遠賀宗像自転車道線



(一)直方北九州自転車道線



(一)飯塚直方自転車道線

