着手年度 昭和41年度

古賀市公共下水道(単独公共)

供用年度 昭和53年度

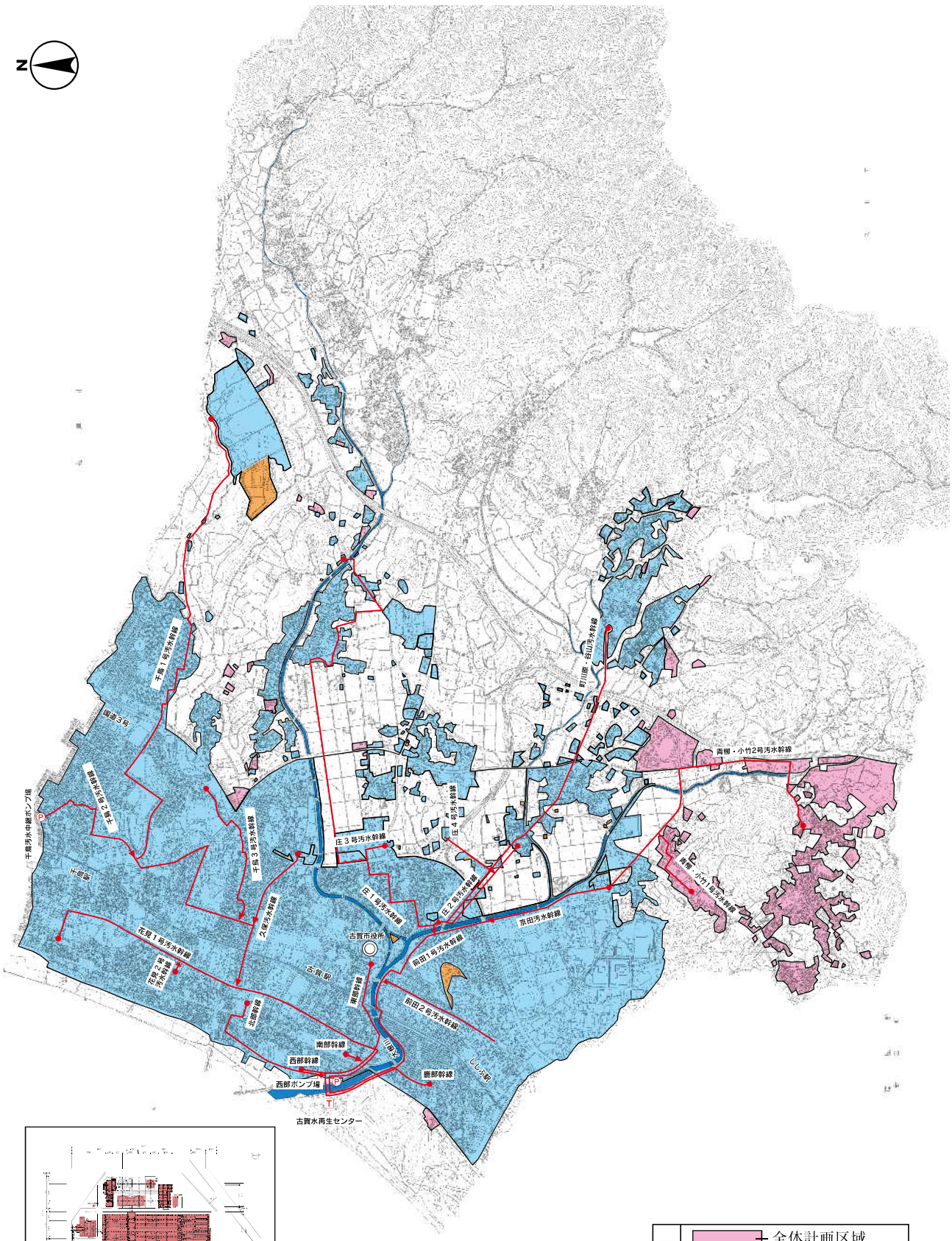

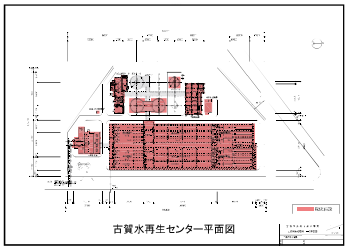

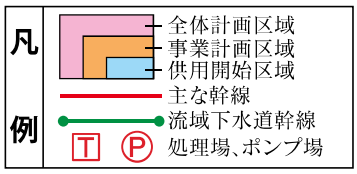

全体計画 (ha , 人)				事業計画 (ha , 人)				供用区域 (ha , 人)				下水道整備率
面積	1,165	処理人口	52,700	面積	1,165	処理人口	54,200	面積	1,001	処理人口	51,075	86.3%

着手年度 昭和40年度

福津市公共下水道（単独公共・公関特環）

供用年度 昭和43年度

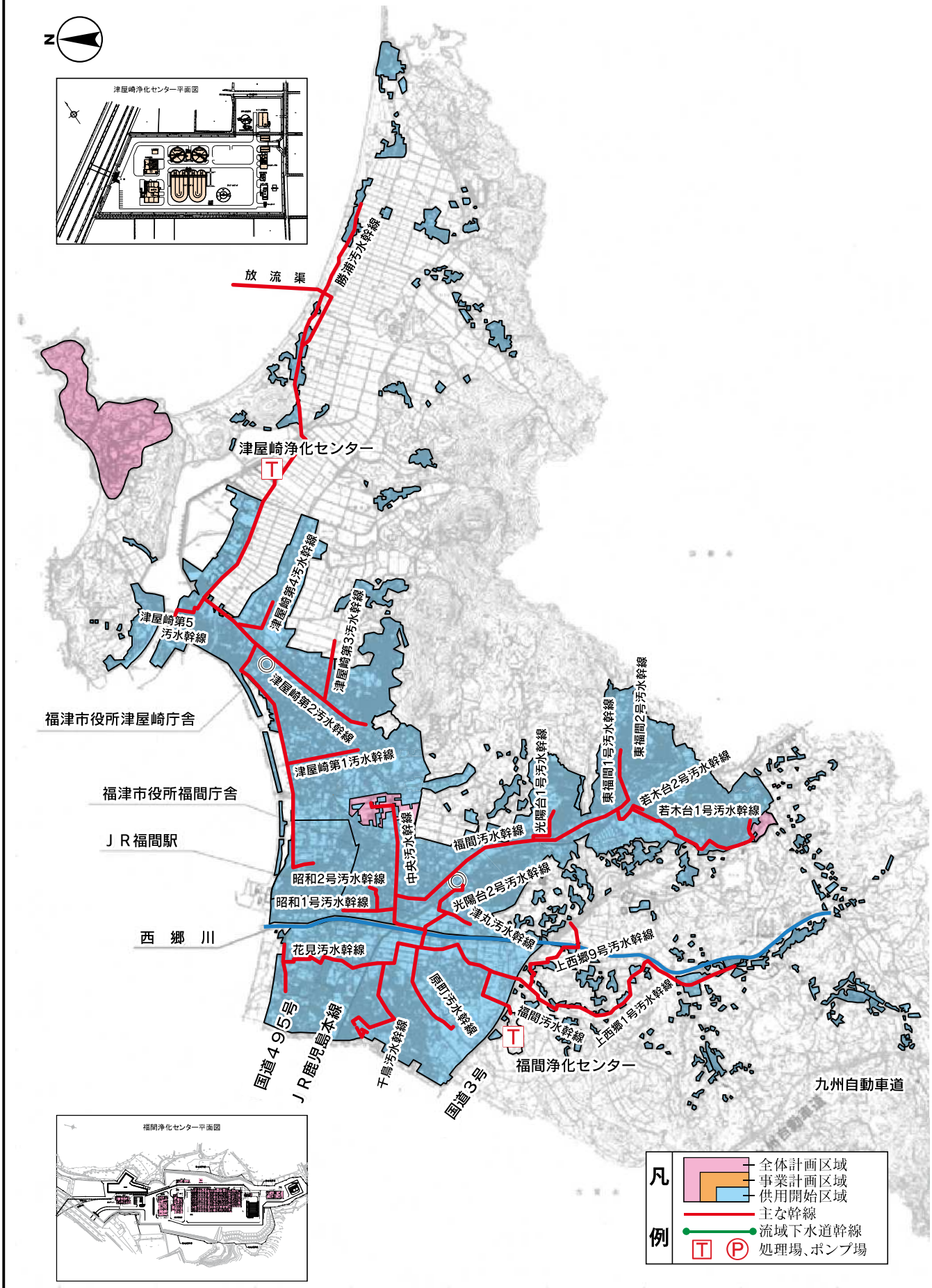

全体計画（ha，人）		事業計画（ha，人）		供用区域（ha，人）		下水道整備率
面積 1,415	処理人口 67,700	面積 1,317	処理人口 67,500	面積 1,294	処理人口 68,543	99.7%

着手年度 昭和58年度

糸島市公共下水道(単独公共)

供用年度 平成2年度

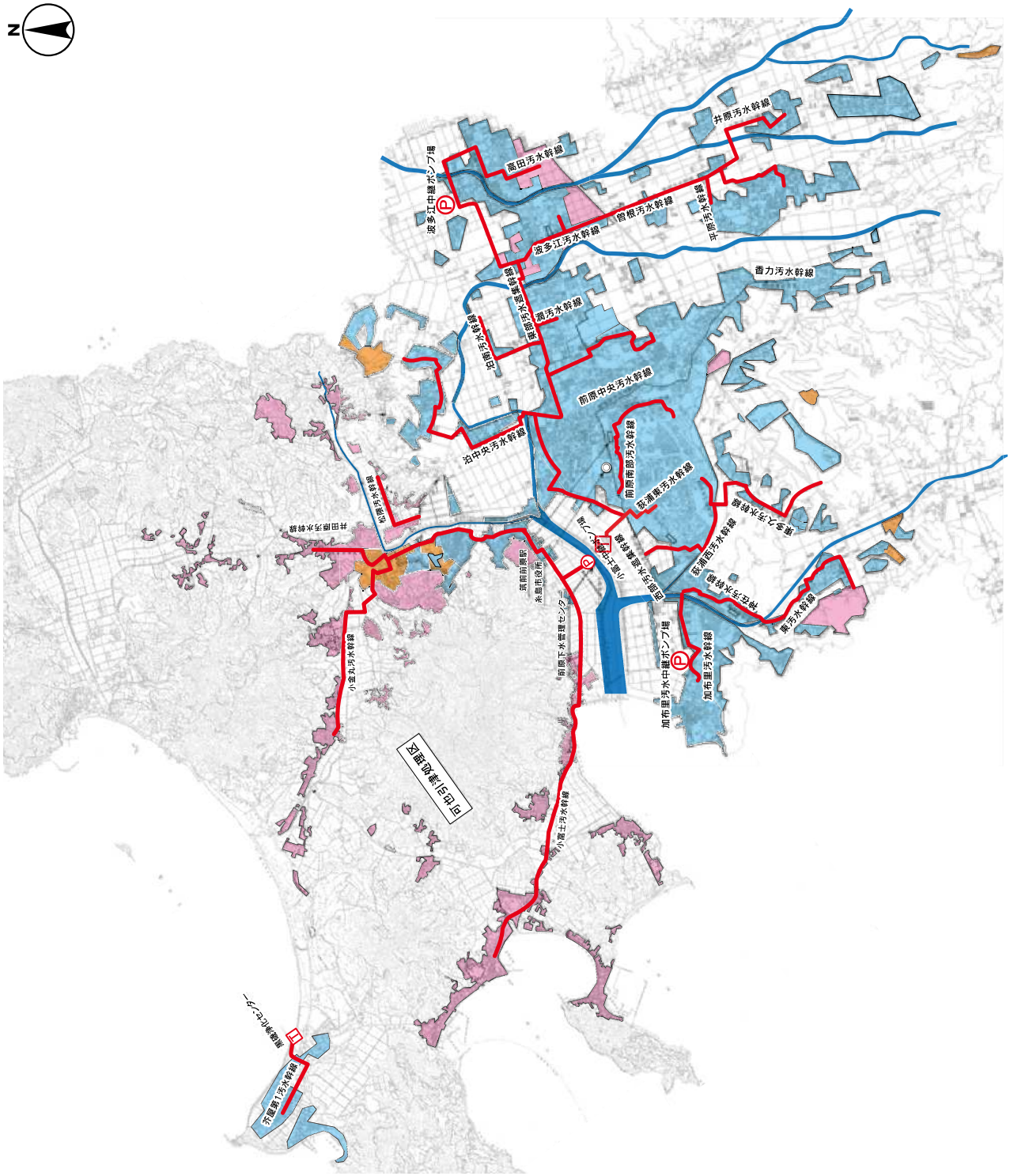

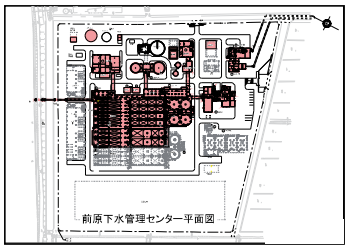

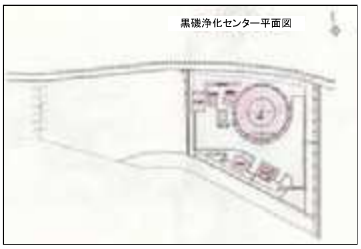

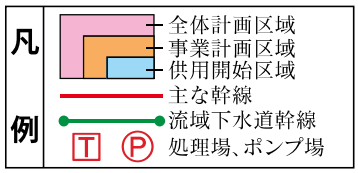

全体計画 (ha , 人)				事業計画 (ha , 人)				供用区域 (ha , 人)				下水道整備率
面積	1,863	処理人口	79,460	面積	1,289	処理人口	76,970	面積	1,163	処理人口	71,717	69.2%

着手年度 昭和46年度

新宮町公共下水道(単独公共・公関公共)

供用年度 平成2年度

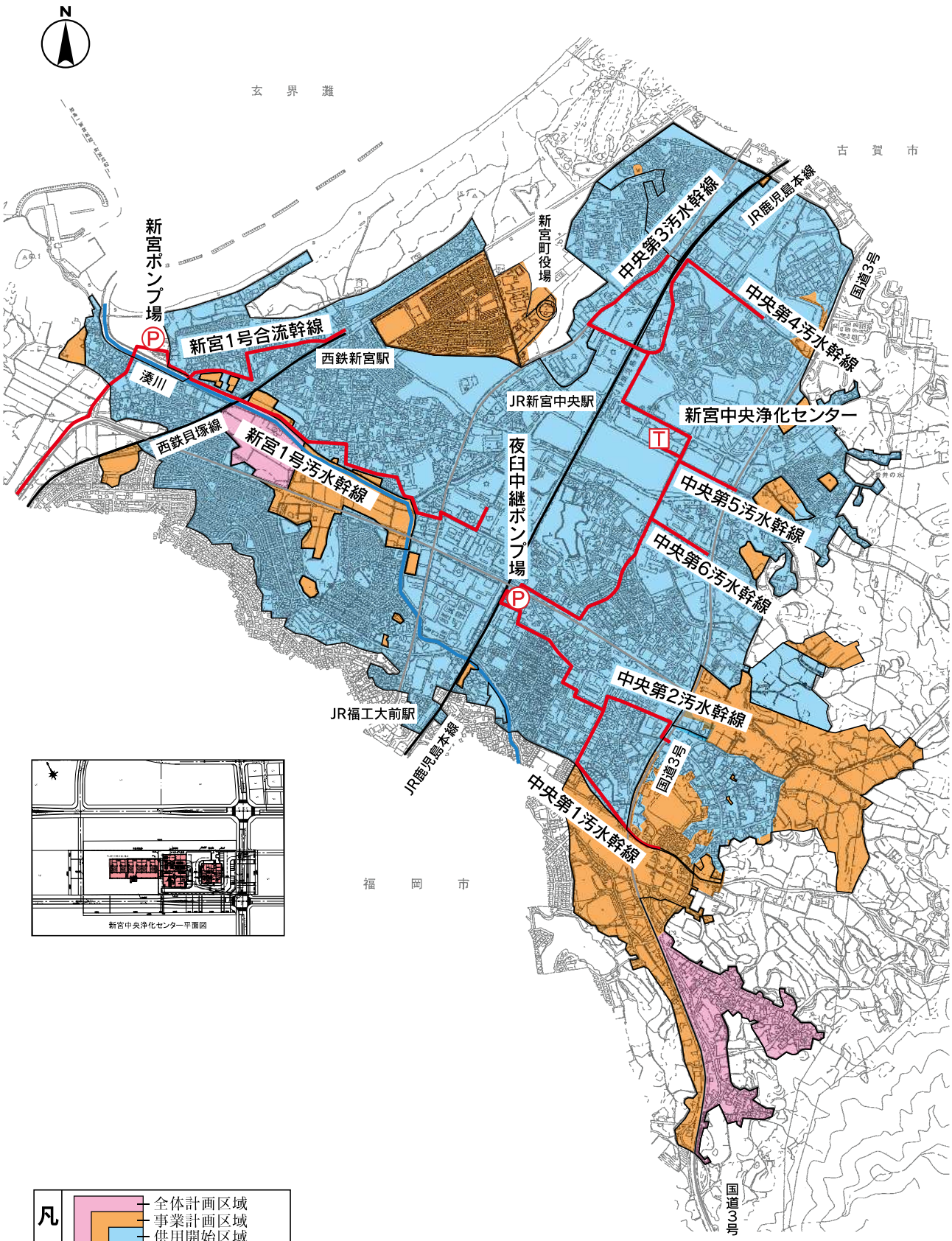

全体計画 (ha , 人)				事業計画 (ha , 人)				供用区域 (ha , 人)				下水道整備率
面積	645	処理人口	34,700	面積	619	処理人口	32,860	面積	448	処理人口	28,572	86.5%

令和6年3月31日現在

着手年度 昭和48年度

芦屋町公共下水道（単独公共・公関特環）

供用年度 昭和56年度

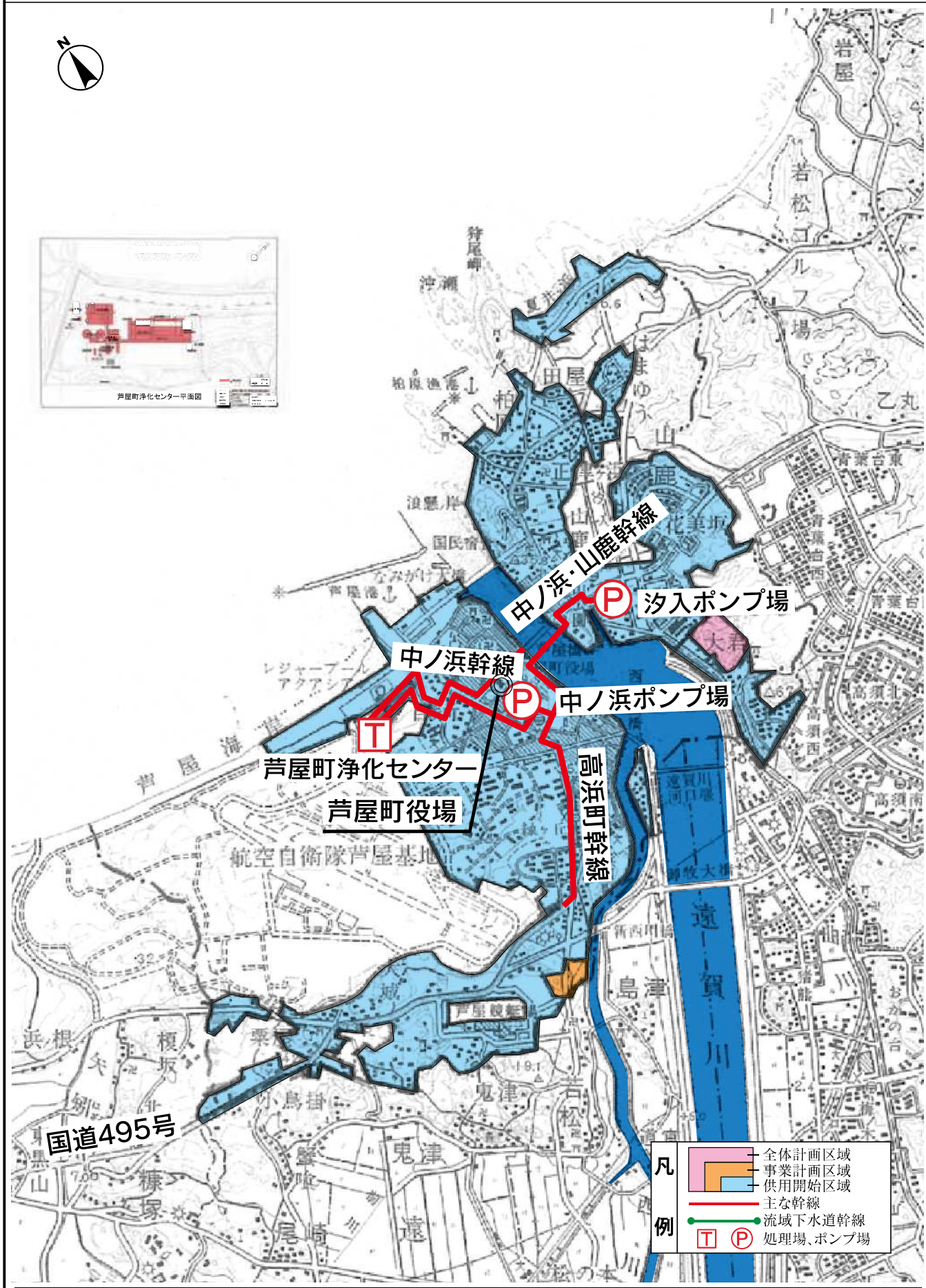

全体計画（ha，人）				事業計画（ha，人）				供用区域（ha，人）				下水道整備率
面積	538	処理人口	12,800	面積	527	処理人口	13,700	面積	524	処理人口	12,805	99.9%

着手年度 昭和59年度

岡垣町公共下水道(単独公共)

供用年度 平成2年度

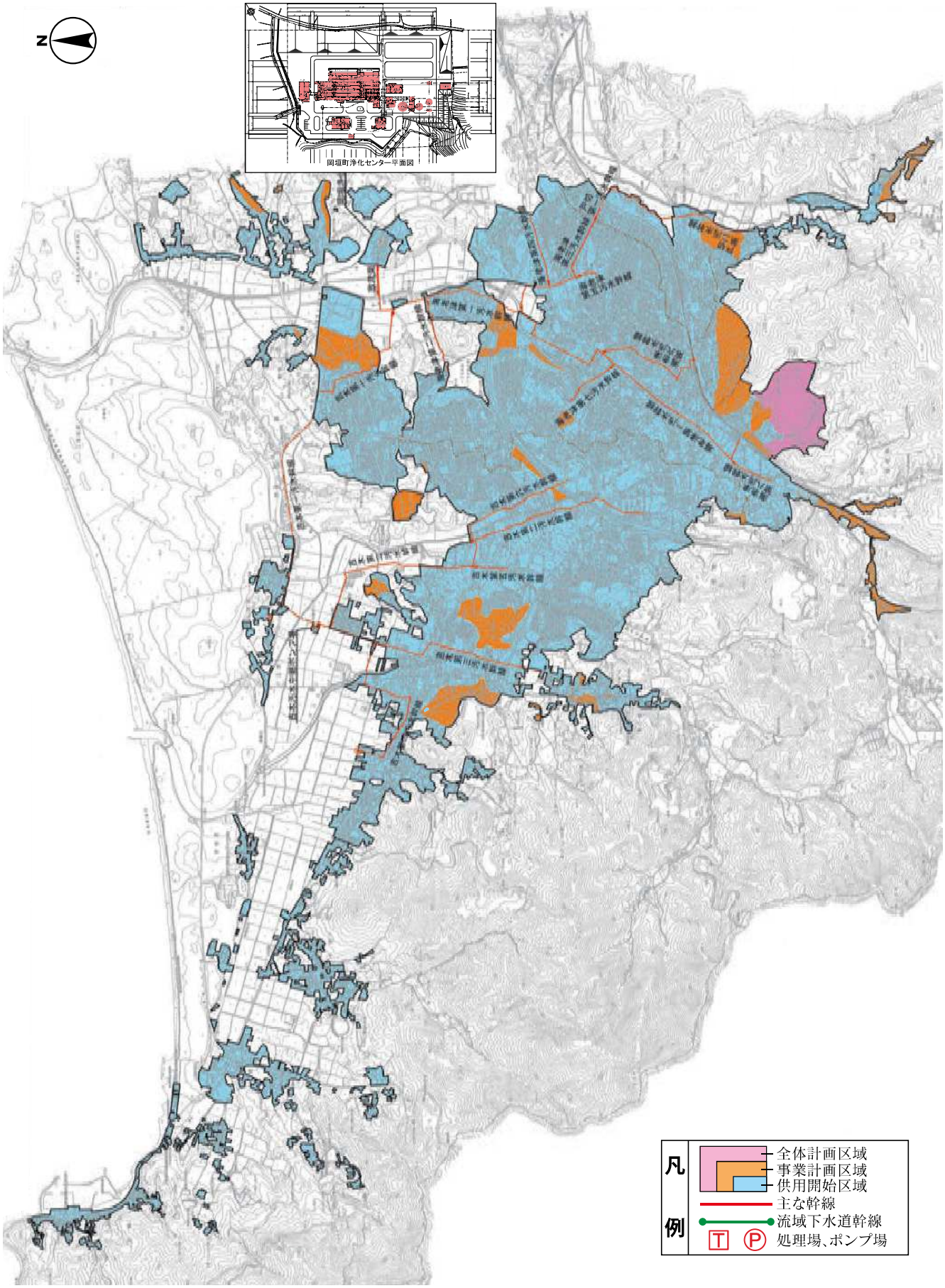

全体計画 (ha , 人)				事業計画 (ha , 人)				供用区域 (ha , 人)				下水道整備率
面積	968	処理人口	25,100	面積	945	処理人口	29,200	面積	798	処理人口	30,480	96.8%

着手年度 平成6年度

苅田町公共下水道(単独公共)

供用年度 平成14年度

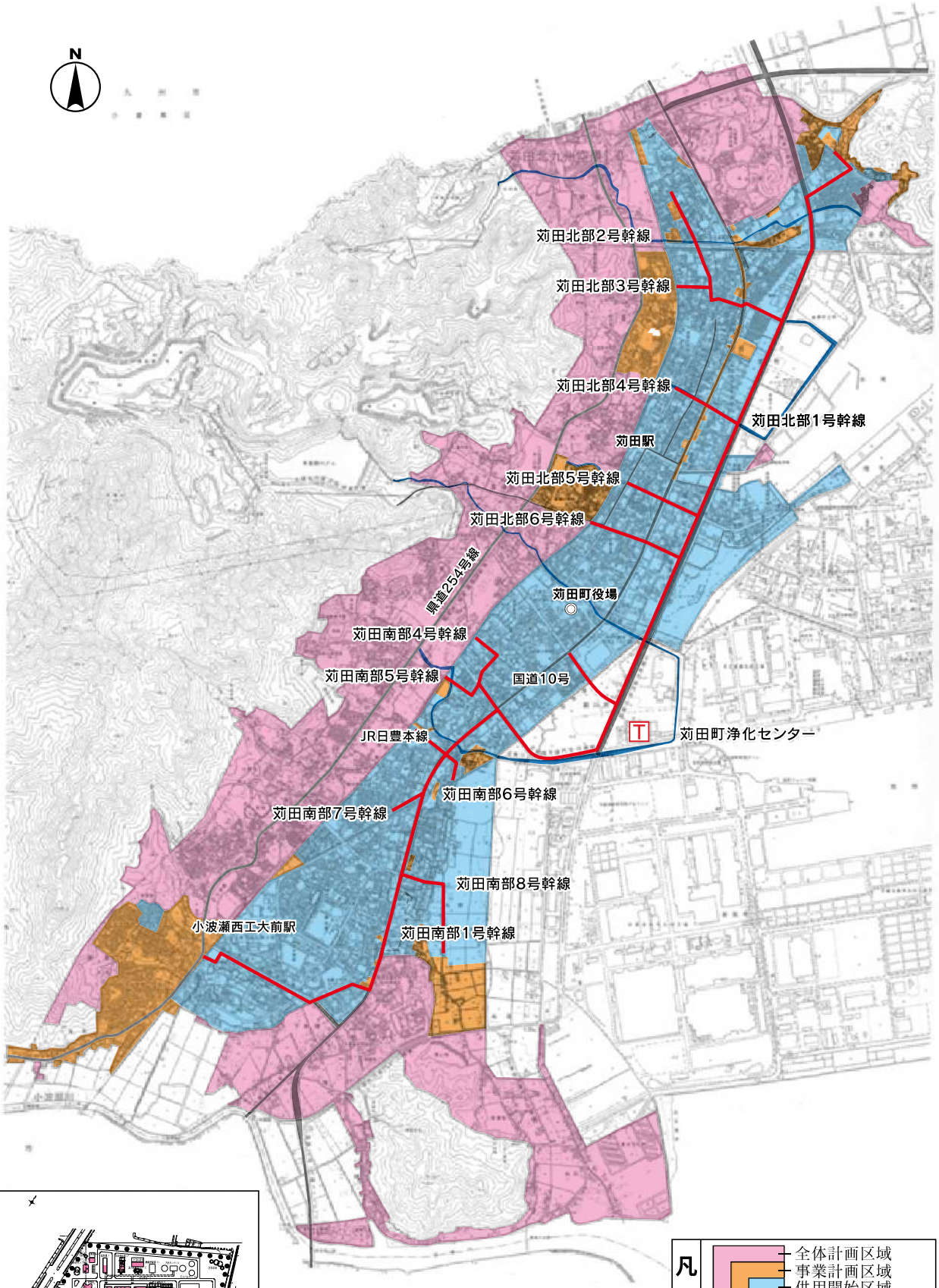

全体計画 (ha , 人)				事業計画 (ha , 人)				供用区域 (ha , 人)				下水道整備率
面積	1,067	処理人口	29,100	面積	532	処理人口	21,800	面積	428	処理人口	20,770	55.3%

着手年度 平成14年度

みやこ町公共下水道（単独公共）

供用年度 平成14年度

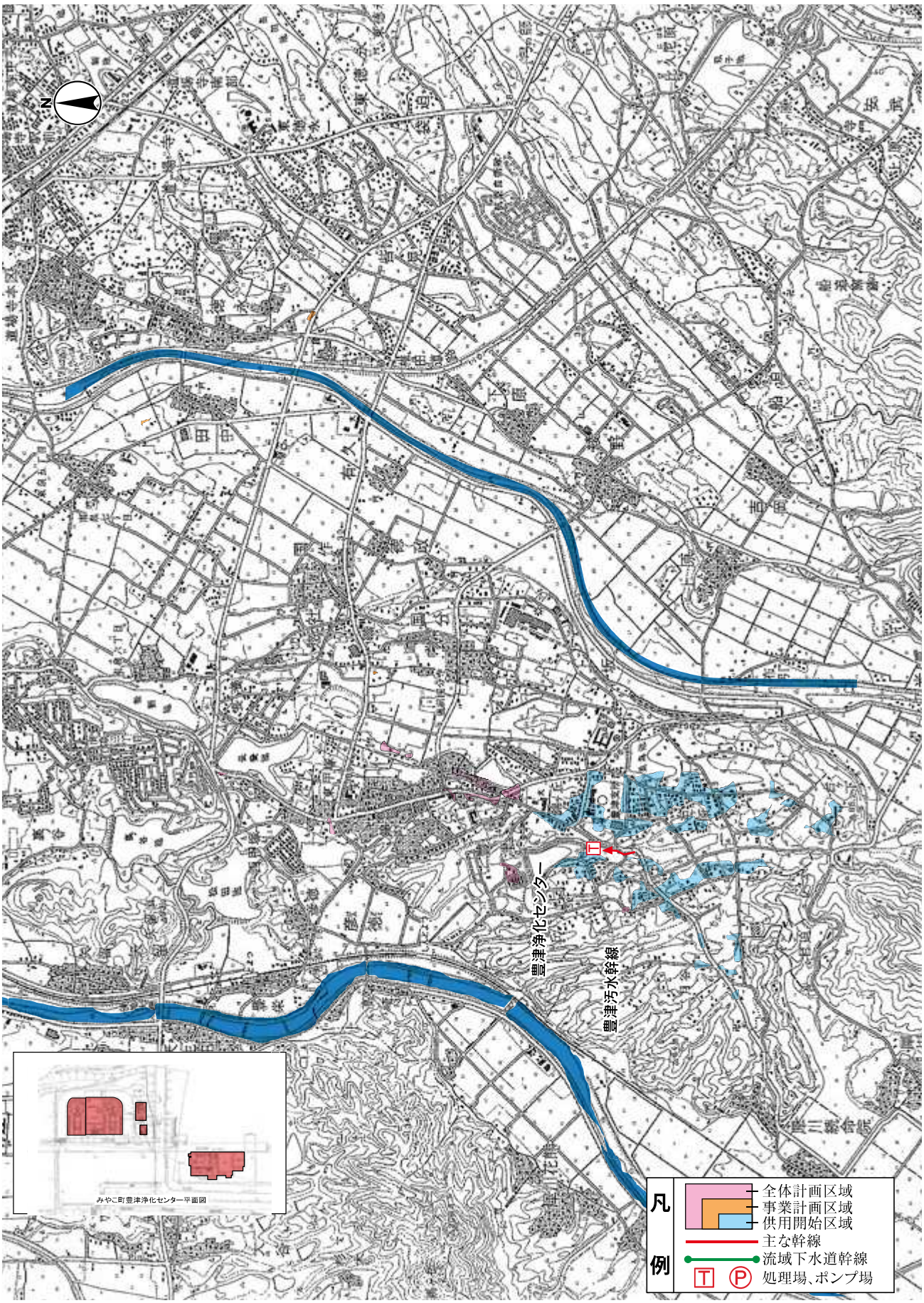

全体計画（ha，人）				事業計画（ha，人）				供用区域（ha，人）				下水道整備率
面積	34	処理人口	1,200	面積	34	処理人口	1,430	面積	34	処理人口	1,456	8.1%

令和6年3月31日現在

着手年度　平成9年度

吉富町公共下水道(単独公共)

供用年度　平成15年度

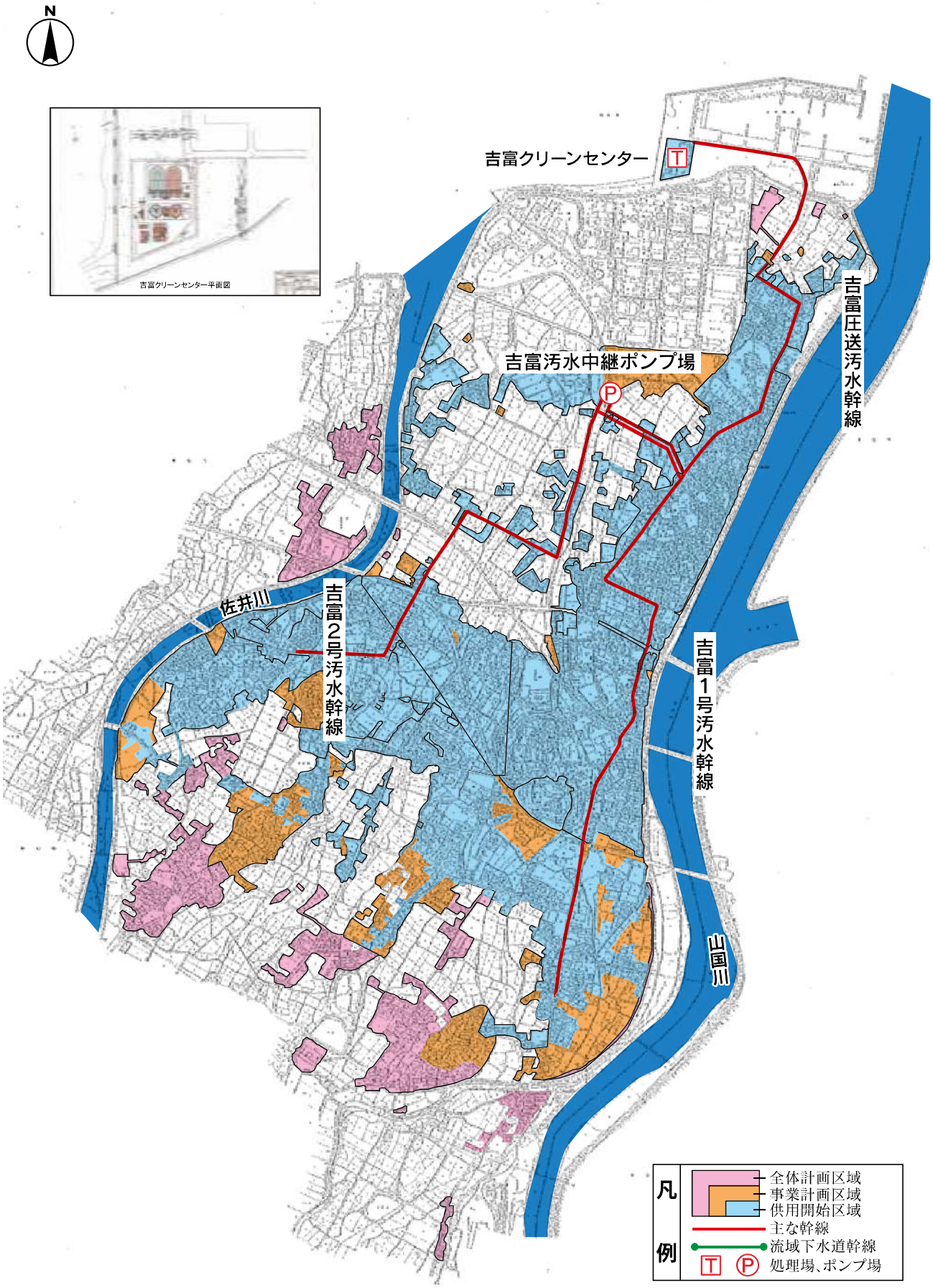

全体計画（ha，人）				事業計画（ha，人）				供用区域（ha，人）				下水道整備率
面積	233	処理人口	5,230	面積	201	処理人口	4,500	面積	163	処理人口	4,372	66.4%

着手年度 平成13年度

築上町公共下水道（単独公共・単独特環）

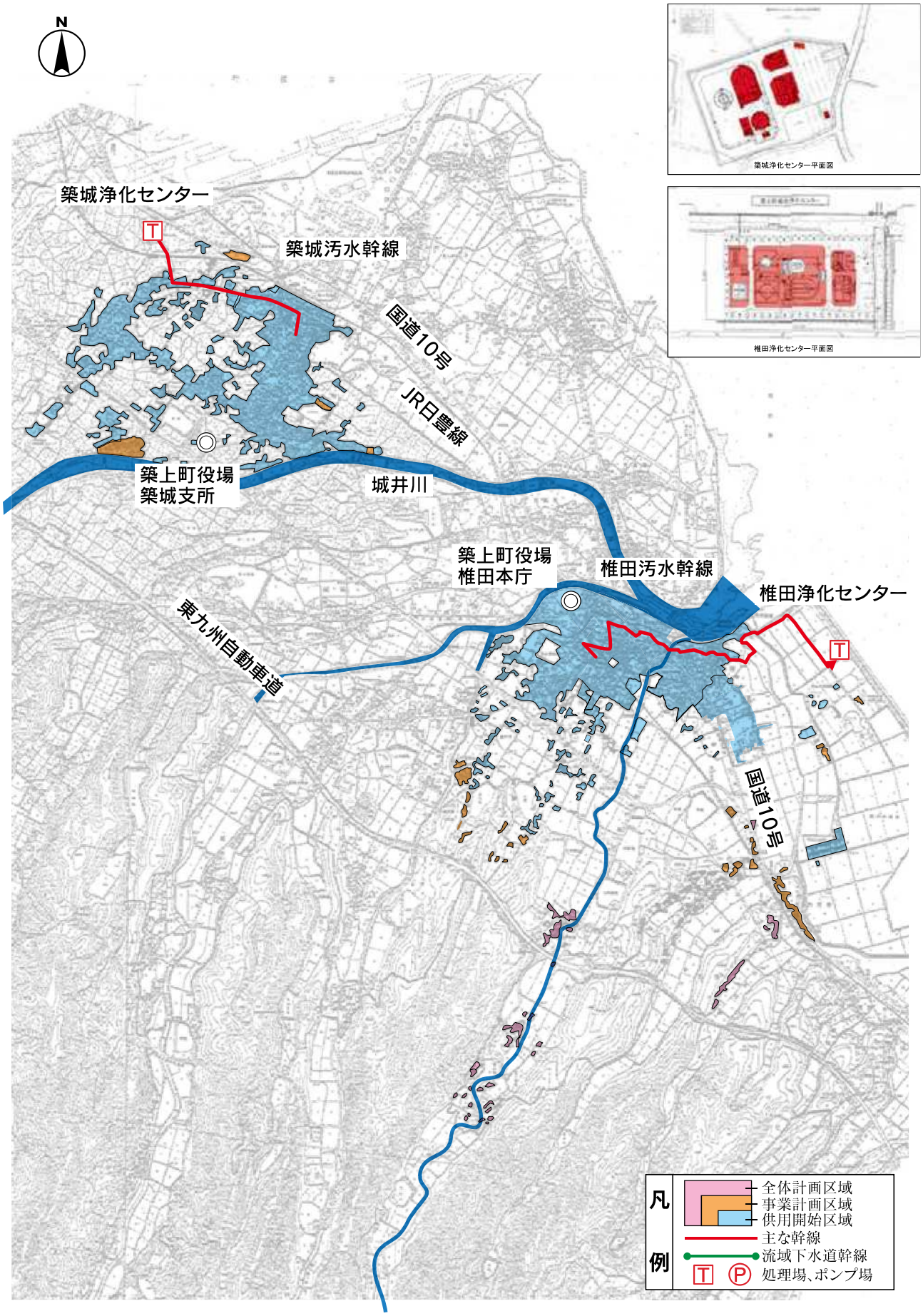

全体計画（ha，人）		事業計画（ha，人）		供用区域（ha，人）		下水道整備率
面積 190	処理人口 5,800	面積 185	処理人口 5,640	面積 160	処理人口 5,693	34.3%