大牟田市
市章

大牟田市
世界遺産宮原坑と
大牟田市公式キャラクタージャー坊

久留米市
筑後川、耳納連山、クルメツツジ

久留米市（北野町）
筑後川、耳納連山、コスモス

久留米市（田主丸町）
河童、柿、葡萄

久留米市（三潴町）
三潴町イメージキャラクター
「たまる君」と黒松

久留米市（城島町）
城島町イメージキャラクター
「インガット君」と酒・鬼瓦

飯塚市
市花「コスモス」

柳川市
川くだりと市章

Ⅱ．公共下水道事業

Ⅱ－１　市町村別計画平面図（汚水）

【単独公共下水道】

北九州市……57
福岡市……58
大牟田市……59
久留米市……60
飯塚市……61
柳川市……62
大川市……63
行橋市……64
豊前市……65
宗像市……66
古賀市……67
福津市……68
糸島市……69
新宮町……70
芦屋町……71
岡垣町……72
苅田町……73
みやこ町……74
吉富町……75
築上町……76

【流域関連公共下水道】

春日市……77
大野城市……78
太宰府市……79
那珂川市……80
筑紫野市……81
宇美町……82
篠栗町……83
志免町……84
須恵町……85
久山町……86
粕屋町……87
小郡市……88
筑前町……89
朝倉市……90
大刀洗町……91
中間市……92
水巻町……93
遠賀町……94
鞍手町……95
筑後市……96
八女市……97
広川町……98
みやま市……99
直方市……100
宮若市……101
小竹町……102

【特定環境保全公共下水道】

うきは市……103

着手年度　大正7年度

北九州市公共下水道（単独公共、公関特環）

供用年度　昭和37年度

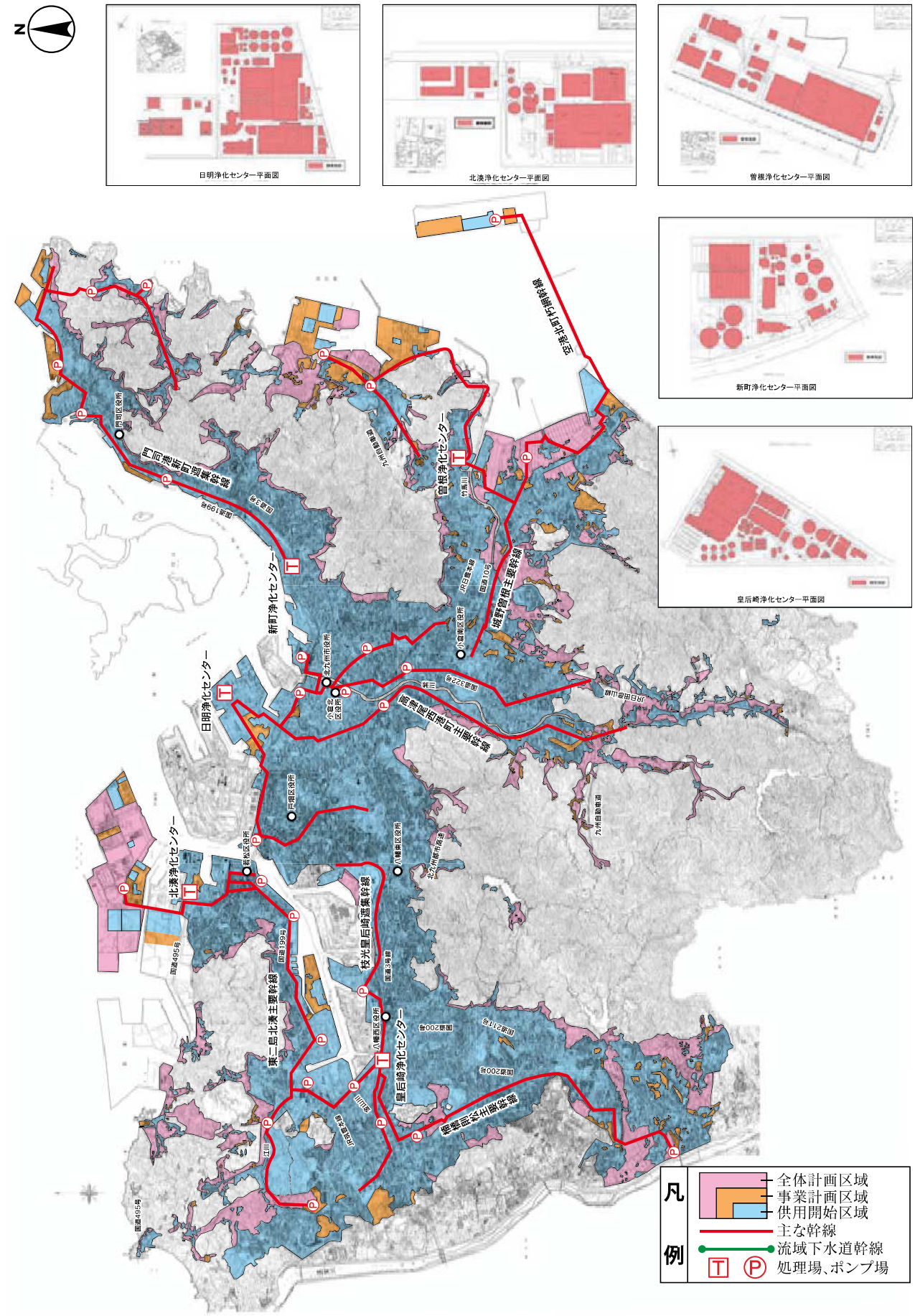

全体計画（ha，人）		事業計画（ha，人）		供用区域（ha，人）		下水道整備率
面積　23,829	処理人口 1,300,000	面積　18,870	処理人口 1,264,900	面積　16,628	処理人口　914,684	99.9%

着手年度 昭和5年度

福岡市公共下水道(単独公共、流関公共、公関特環)

供用年度 昭和41年度

西部水処理センター平面図

東部水処理センター平面図

中部水処理センター平面図

西戸崎水処理センター平面図

新西部水処理センター平面図

和白水処理センター平面図

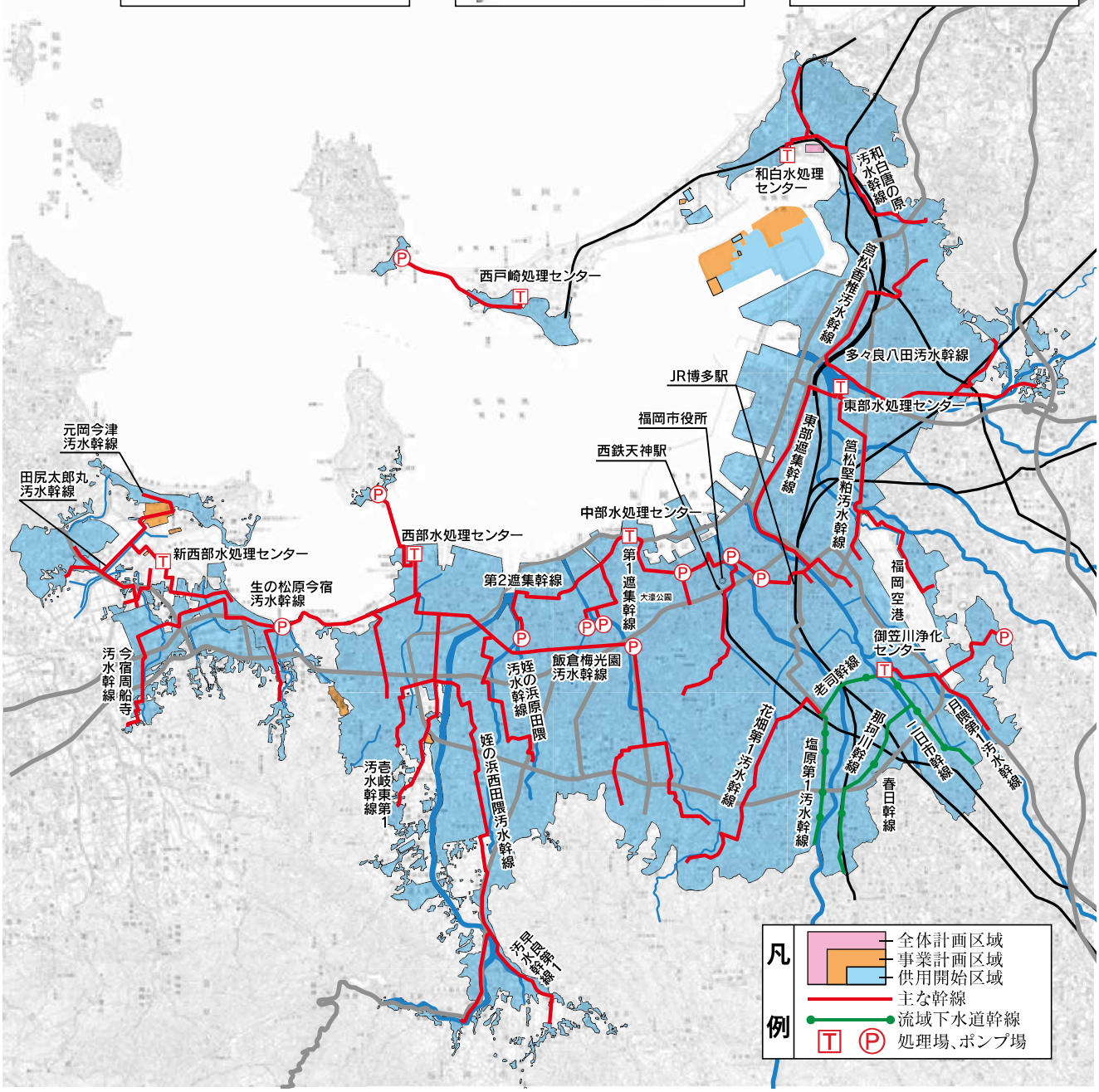

全体計画 (ha , 人)		事業計画 (ha , 人)		供用区域 (ha , 人)		下水道整備率
面積 18,160	処理人口 1,600,400	面積 17,401	処理人口 1,642,240	面積 17,200	処理人口 1,590,350	99.7%

令和6年3月31日現在

着手年度 昭和32年度

大牟田市公共下水道（単独公共）

供用年度 昭和50年度

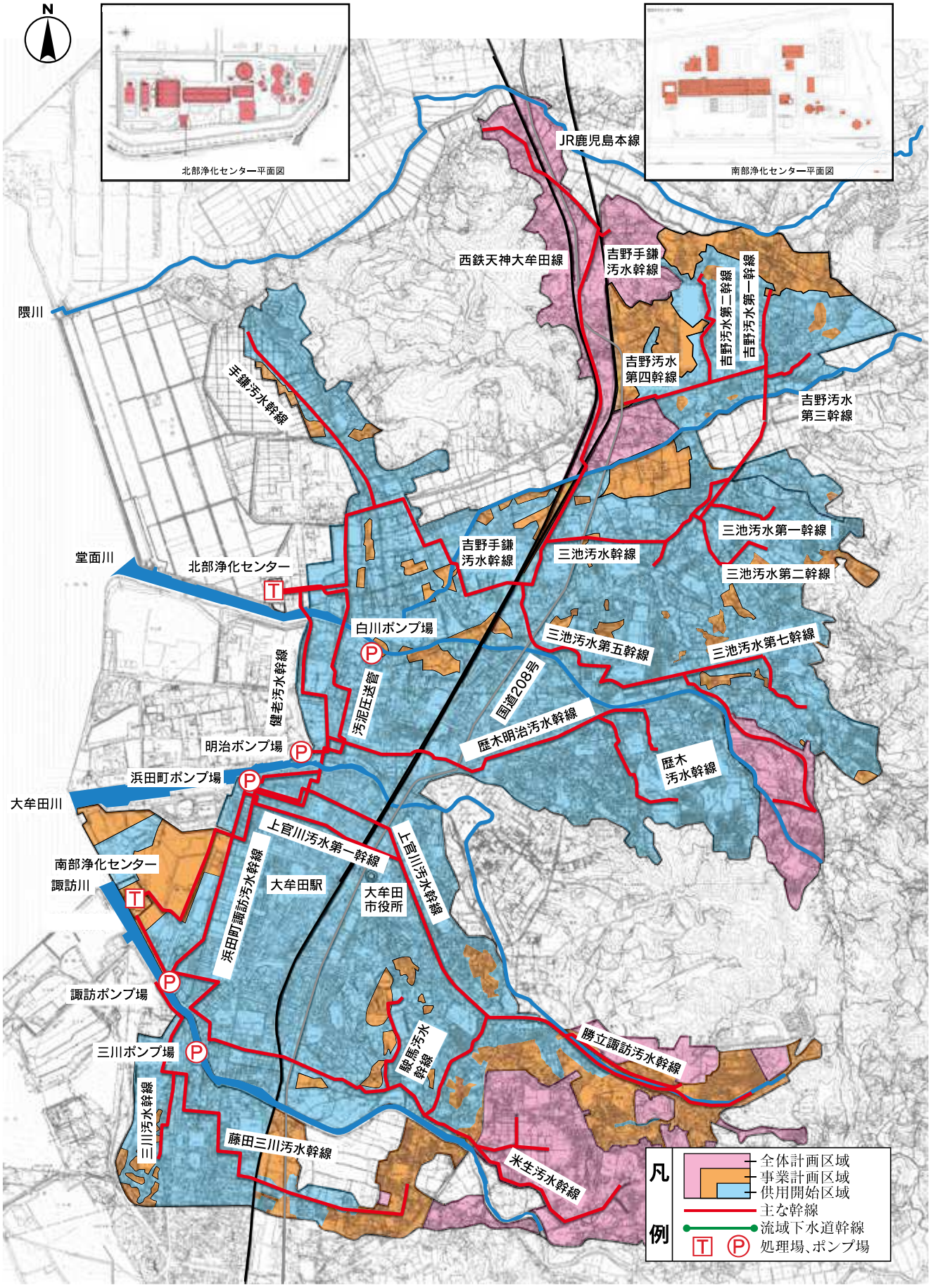

全体計画（ha，人）		事業計画（ha，人）		供用区域（ha，人）		下水道整備率
面積 2,957	処理人口 92,500	面積 2,460	処理人口 82,800	面積 1,962	処理人口 77,823	73.6%

着手年度 昭和42年度

久留米市公共下水道(単独公共・単独特環)

供用年度 昭和47年度

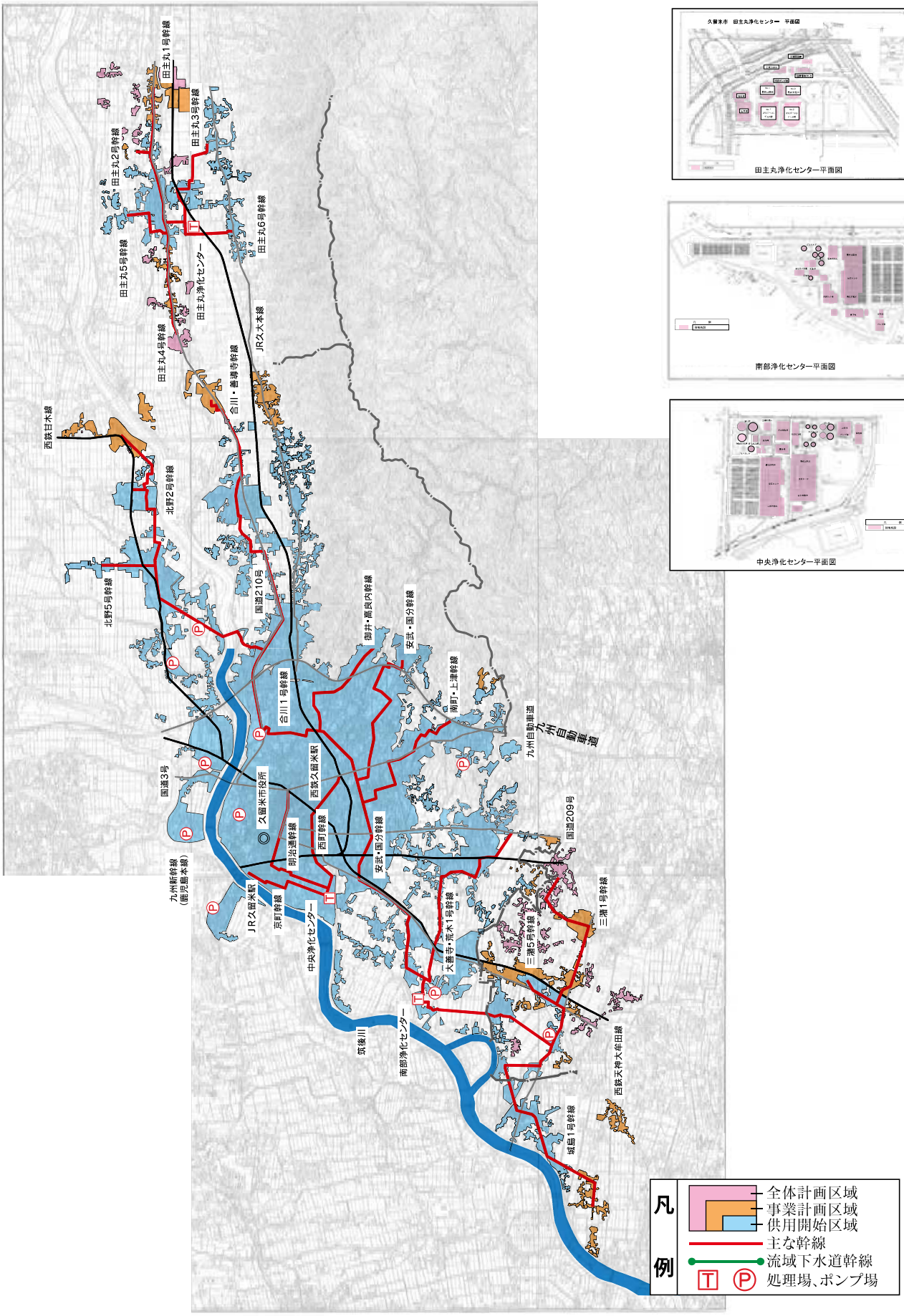

全体計画 (ha , 人)				事業計画 (ha , 人)				供用区域 (ha , 人)				下水道整備率
面積	6,481	処理人口	282,700	面積	6,176	処理人口	282,100	面積	5,560	処理人口	264,689	88.1%

着手年度 昭和43年度

飯塚市公共下水道(単独公共)

供用年度 昭和49年度

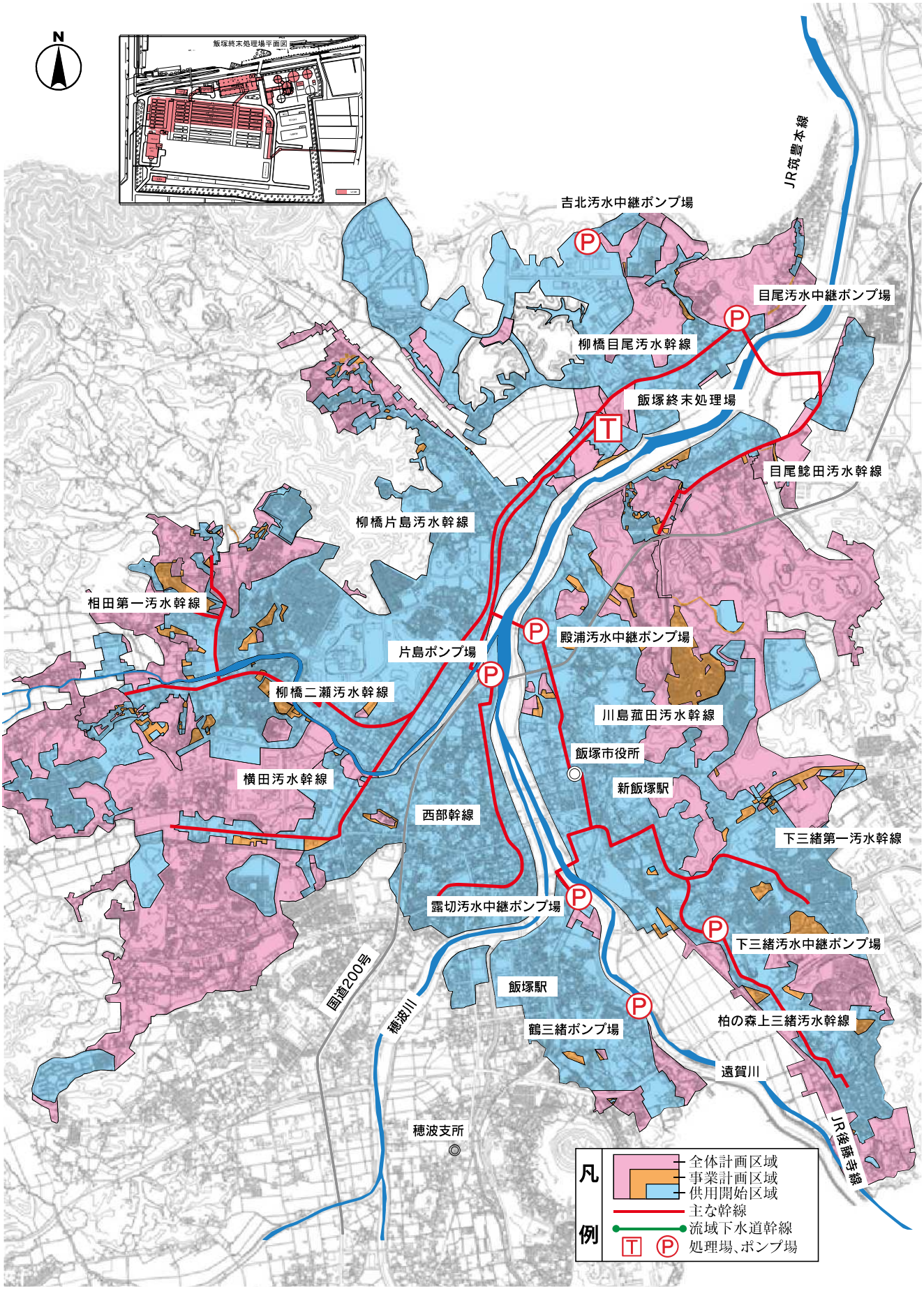

全体計画 (ha , 人)				事業計画 (ha , 人)				供用区域 (ha , 人)				下水道整備率
面積	2,747	処理人口	67,000	面積	1,608	処理人口	53,670	面積	1,585	処理人口	58,456	47.0%

着手年度 昭和56年度

柳川市公共下水道（単独公共）

供用年度 平成13年度

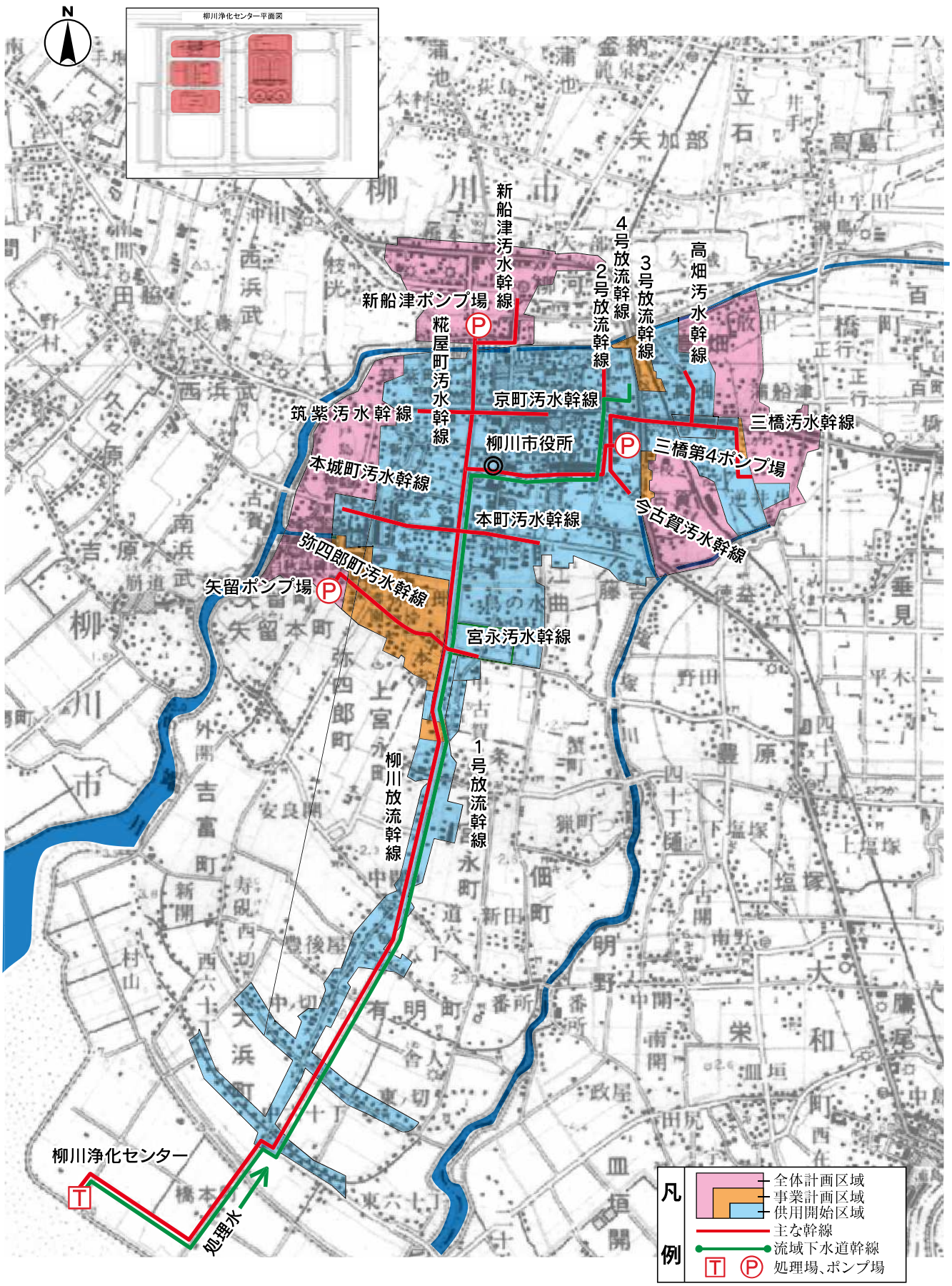

全体計画（ha，人）				事業計画（ha，人）				供用区域（ha，人）				下水道整備率
面積	706	処理人口	14,500	面積	454	処理人口	11,400	面積	418	処理人口	11,906	19.2%

着手年度 平成11年度

大川市公共下水道(単独公共)

供用年度 平成18年度

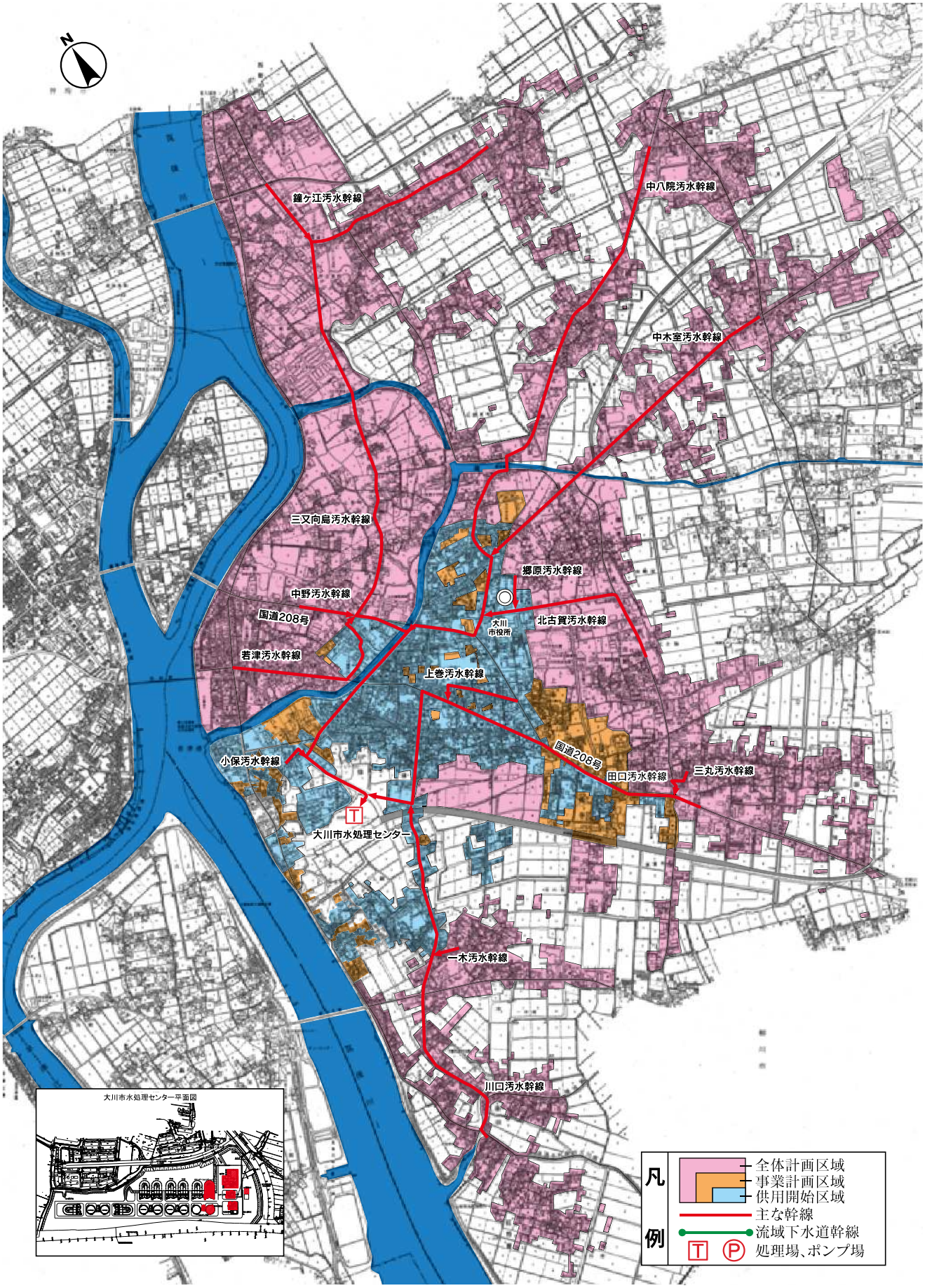

全体計画 (ha , 人)				事業計画 (ha , 人)				供用区域 (ha , 人)				下水道整備率
面積	1,240	処理人口	18,900	面積	296	処理人口	8,800	面積	240	処理人口	8,701	27.7%

着手年度　平成5年度

行橋市公共下水道（単独公共）

供用年度　平成13年度

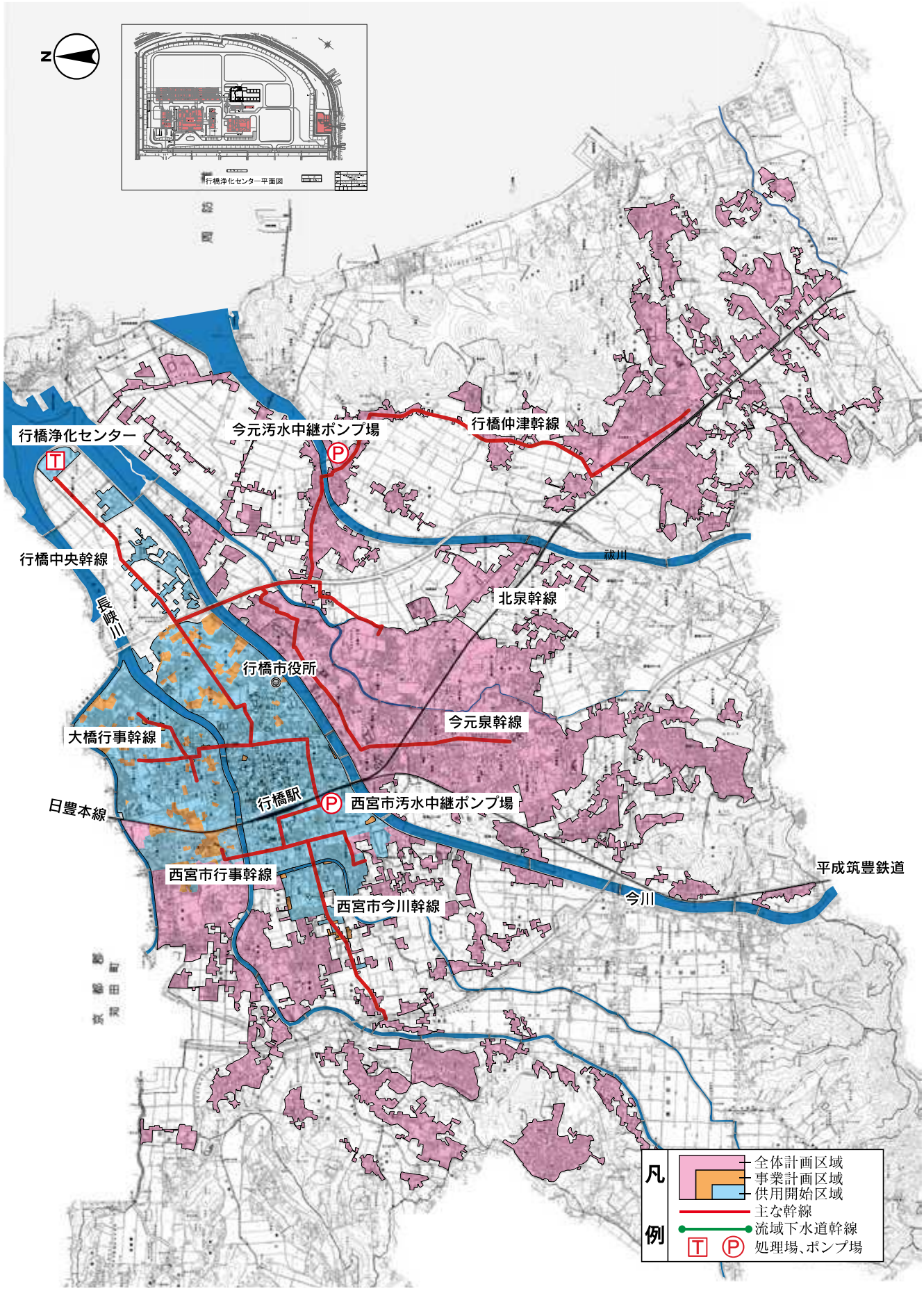

全体計画（ha，人）				事業計画（ha，人）				供用区域（ha，人）				下水道整備率
面積	1,618	処理人口	65,000	面積	421	処理人口	17,870	面積	352	処理人口	16,802	23.2%

令和6年3月31日現在

着手年度　平成2年度

豊前市公共下水道(単独公共)

供用年度　平成8年度

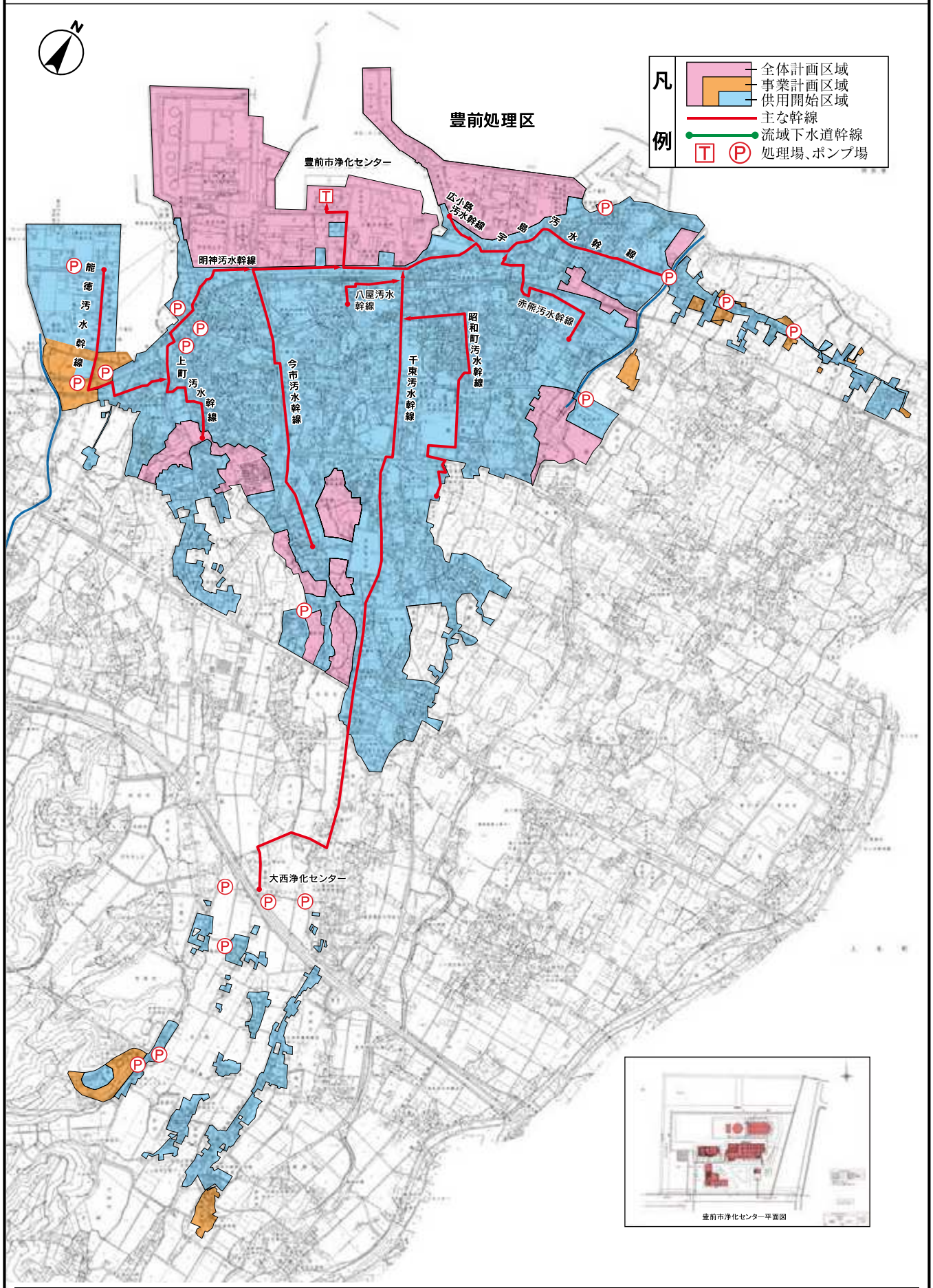

全体計画 (ha , 人)		事業計画 (ha , 人)		供用区域 (ha , 人)		下水道整備率
面積　648	処理人口　8,800	面積　502	処理人口　9,400	面積　452	処理人口　9,573	40.6%

着手年度 昭和41年度

宗像市公共下水道（単独公共）

供用年度 昭和45年度

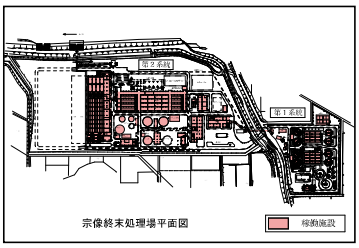

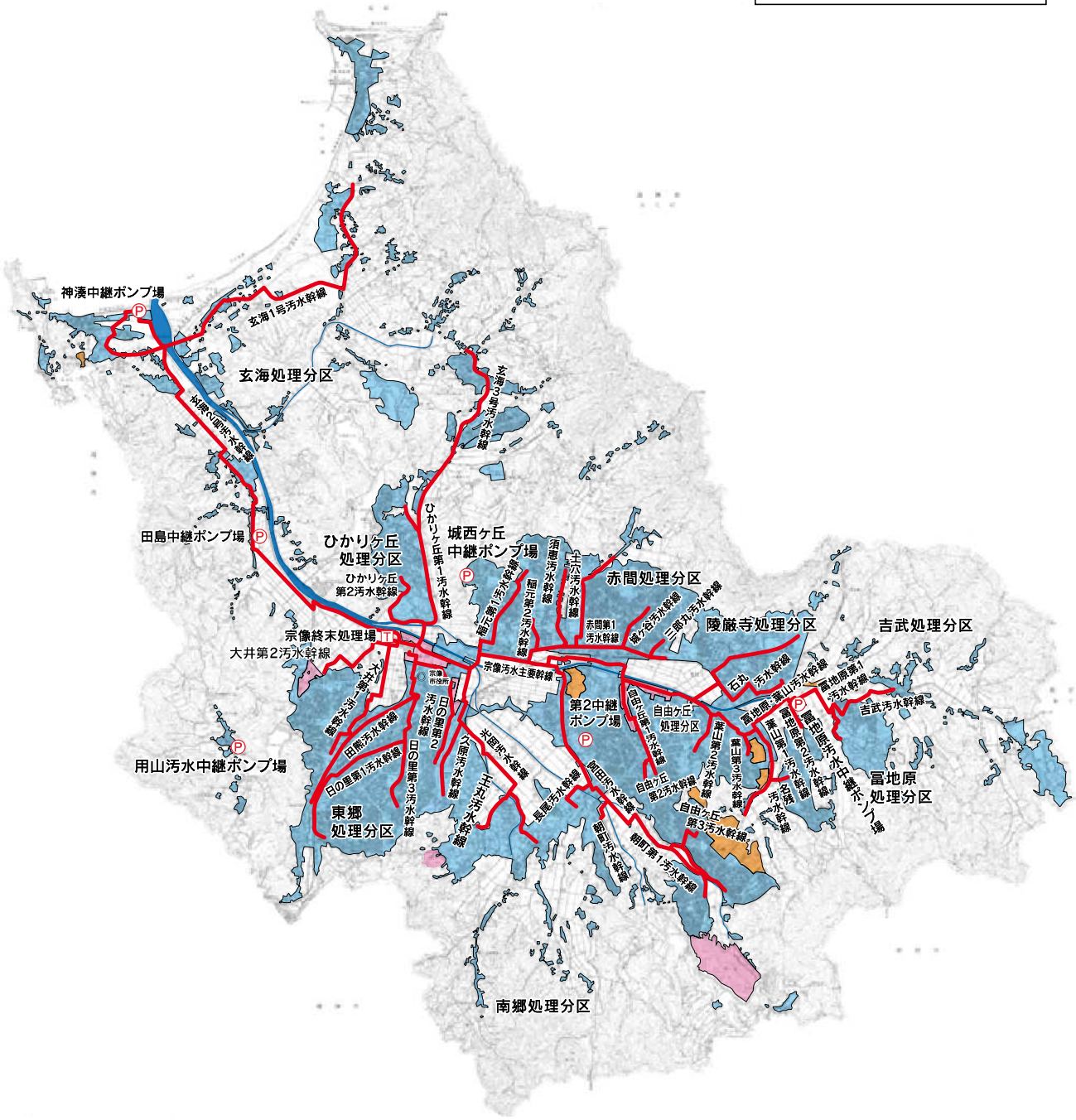

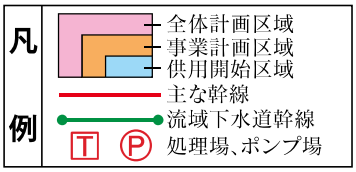

全体計画（ha，人）				事業計画（ha，人）				供用区域（ha，人）				下水道整備率
面積	2,858	処理人口	94,100	面積	2,729	処理人口	91,170	面積	2,630	処理人口	94,146	97.3%