

# 福岡県の概要

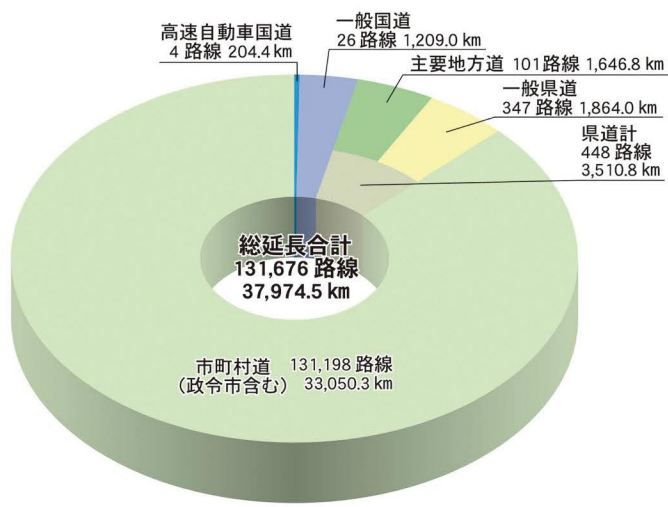
福岡県は九州の北に位置し、九州と本州を結ぶ交通の要衝を占めています。また、中国、韓国など近隣諸国の主要都市から 1,000km 以内の位置にあり、福岡ー東京間の距離は、福岡ー上海間の距離とほぼ同距離です。

本県は、北九州市、福岡市の2つの政令指定都市を含め、29市、29町、2村で構成され、福岡市を中心とする商業や金融業、北九州市を中心とする工業などの産業や、学術、文化、情報機能が集積し、九州の中核としての役割を担っています。

本県の北部には、筑前海（玄界灘、響灘）、豊前海（周防灘）が、西南部には有明海が広がっています。海には、筑後川、遠賀川、矢部川などの河川が注ぎ込んでおり、流域には、筑紫平野、福岡平野、直方平野などの平野が開けています。また、英彦山地、筑肥山地、背振山地などの県境の山岳地帯のほか、三郡山地、耳納山地などの都市近郊の山地もあり、豊かな自然に恵まれています。

## 道路現況

福岡県には、九州縦貫自動車道などの高速自動車国道4路線をはじめ、一般国道26路線、県道448路線、市町村道131,198路線(政令市を含む)があり、これらの道路網は互いに効果的に結ばれ、産業や経済の発展に寄与し、日常生活の支えとなっています。(路線数は令和3年4月1日時点のもの)



※四捨五入のため合計値は必ずしも一致しない

## 道路整備状況

道路種別	一般国道(指定区間+指定区間外)			主要地方道			一般県道			市町村道			合計		
	実延長 (km)	整備率 (%)	改良率 (%)	実延長 (km)	整備率 (%)	改良率 (%)	実延長 (km)	整備率 (%)	改良率 (%)	実延長 (km)	整備率 (%)	改良率 (%)	実延長 (km)	整備率 (%)	改良率 (%)
全国	56,110.8	70.9	93.1	57,887.8	66.5	79.9	71,939.0	55.4	63.8	1,034,200.8	59.9	59.9	1,220,138.4	60.5	62.6
九州	8,130.8	69.8	94.4	8,170.4	67.2	80.7	10,413.7	53.7	63.9	140,183.1	62.7	62.7	166,898.0	62.7	65.2
福岡県	1,209.0	56.3	96.3	1,646.8	50.5	84.5	1,864.0	43.0	71.4	33,050.3	65.9	65.9	37,770.1	63.8	68.0
福岡県	928.3	57.9	96.4	1,402.3	49.2	84.9	1,616.6	43.1	71.7	25,541.0	65.2	65.2	29,488.2	63.0	67.5
北九州市	169.3	59.5	93.1	153.0	61.0	74.2	98.0	35.9	50.8	3,882.1	61.6	61.6	4,302.4	60.9	63.0
福岡市	111.4	38.3	99.9	91.5	53.4	95.0	149.4	46.0	81.6	3,627.1	75.7	75.7	3,979.4	73.0	77.1

- ※1. 表の数値は道路統計年報2022(令和3年4月1日現在)による。
- ※2. 都道府県以上は、車道幅員5.5m以上を対象とし、整備率は、車道幅員5.5m以上の改良済延長から平成27年度全国道路・街路交通情勢調査及び令和2年における交通調査基本区間交通量データを基に算出した混雑度1.0以上の延長を除外して算出したものである。
- ※3. 市町村道は、全ての車両幅員を対象とし、改良率を整備率としている。

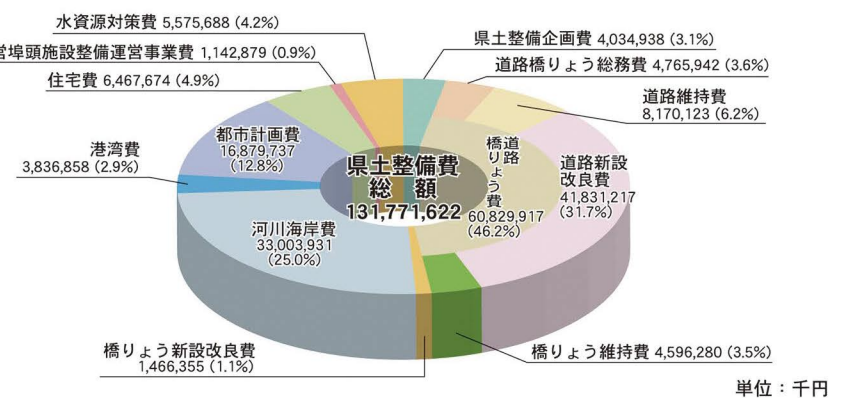
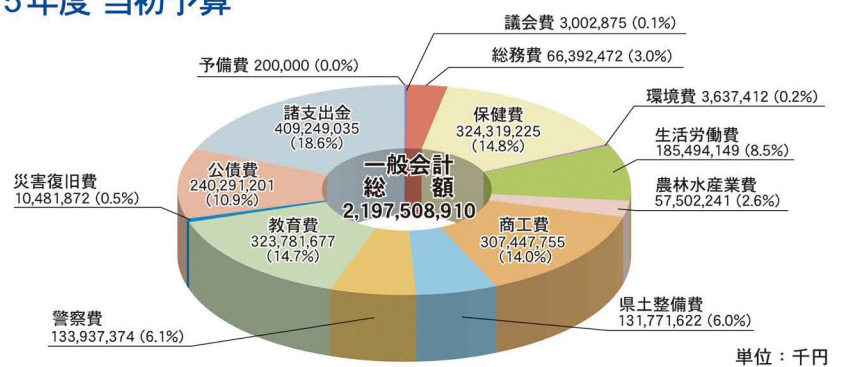
## 交通現況

都市とその周辺部に自動車は集中しています。特に、国道3号、10号などの幹線道路を中心に、福岡、北九州、久留米の各市内及び流入部付近での混雑は、著しいものがあります。



## 道路に関する予算

### 令和5年度 当初予算



### 県土整備費及び道路橋りょう費の推移

