

3 9月16日からの台風第16号による災害（9月16日～18日）

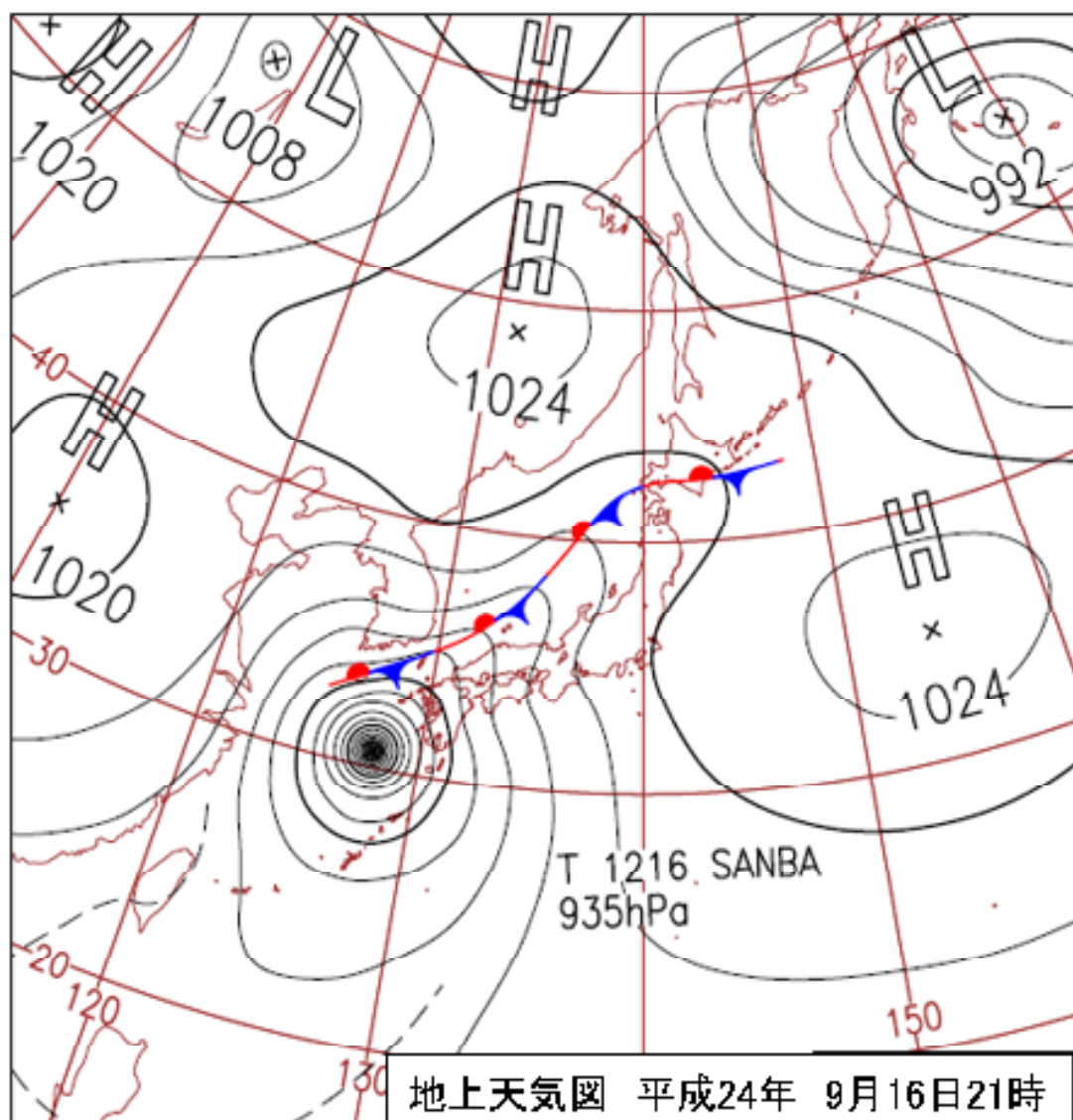
(1) 気象概況

ア 天気概況

14日から16日にかけて対馬海峡に前線が停滞し、16日07時半頃に沖縄本島付近を通過した台風第16号が、東シナ海を北上し、17日朝には朝鮮半島に上陸した。

この前線や台風の影響で、16日は県内各地で断続的にやや強い雨が降った。

また、各地で強い風が吹き、福岡市中央区では17日11時08分に南南東の風16.2m/sの最大風速、同日10時36分に南南東の風28.9m/sの最大瞬間風速を観測した。



イ 各地の降水量

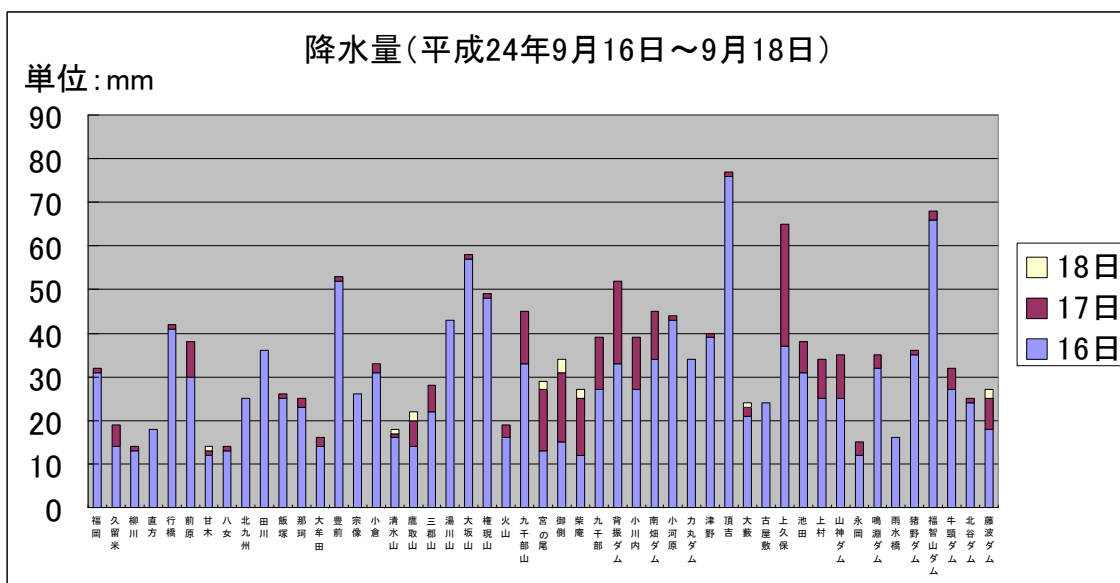
(福岡県の雨量観測所の降水量/単位:mm)

平成24年 9月16日～9月18日

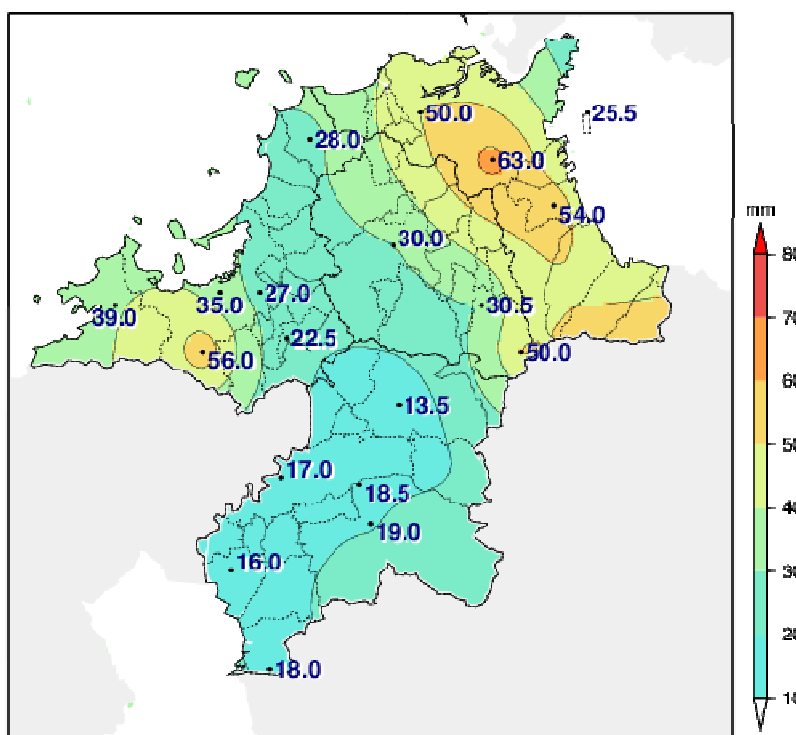
日 観測地点	16日	17日	18日	計	最大1時間降水量		
					日	時間	降水量
福岡	31	1	0	32	16	11	☆6
久留米	14	5	0	19	16	11	☆3
柳川	13	1	0	14	16	10	☆2
直方	18	0	0	18	16	12	☆3
行橋	41	1	0	42	16	15	☆6
前原	30	8	0	38	16	12	☆4
甘木	12	1	1	14	16	11	☆2
八女	13	1	0	14	16	20	☆3
北九州	25	0	0	25	16	12	☆3
田川	36	0	0	36	16	12	☆5
飯塚	25	1	0	26	16	12	☆7
那珂	23	2	0	25	16	11	☆4
大牟田	14	2	0	16	16	20	☆3
豊前	52	1	0	53	16	15	☆8
宗像	26	0	0	26	16	12	☆5
小倉	31	2	0	33	16	12	☆4
清水山	16	1	1	18	16	10	☆3
鷹取山	14	6	2	22	17	20	☆3
三郡山	22	6	0	28	16	12	☆4
湯川山	43	0	0	43	16	13	☆8
大坂山	57	1	0	58	16	14	☆9
権現山	48	1	0	49	16	13	☆8
火山	16	3	0	19	16	13	☆3
九千部山	33	12	0	45	16	11	☆5
宮の尾	13	14	2	29	17	19	☆3
御側	15	16	3	34	17	19	☆3
柴庵	12	13	2	27	17	21	☆3
九千部	27	12	0	39	17	15	☆5
背振ダム	33	19	0	52	17	14	☆10
小川内	27	12	0	39	17	14	☆7
南畑ダム	34	11	0	45	16	11	☆5
小河原	43	1	0	44	16	12	☆9
力丸ダム	34	0	0	34	16	12	☆8
津野	39	1	0	40	16	14	☆7
頂吉	76	1	0	77	16	13	☆9
大藪	21	2	1	24	16	14	☆5
古屋敷	24	0	0	24	16	14	☆5
上久保	37	28	0	65	16	12	☆6
池田	31	7	0	38	16	12	☆5
上村	25	9	0	34	17	15	☆6
山神ダム	25	10	0	35	17	15	☆6
永岡	12	3	0	15	16	11	☆2
鳴淵ダム	32	3	0	35	16	12	☆5
雨水橋	16	0	0	16	16	12	☆4
猪野ダム	35	1	0	36	16	13	☆7
福智山ダム	66	2	0	68	16	14	☆9
牛頸ダム	27	5	0	32	16	11	☆4
北谷ダム	24	1	0	25	16	12	☆4
藤波ダム	18	7	2	27	16	11	☆3

注意) ☆は他日、他時間に月最大降水量があったことを示す。

ウ 降水量 (平成24年9月16日～18日)



エ 降水量分布図 (平成24年9月16日～18日)



総降水量分布図 (mm) 平成24年9月16日00時～18日24時

(2) 災害の概要

ア 気象情報及び災害対策本部等の経過

発表日時	主な気象情報の発表状況の経緯				県の対応の経緯	
	地域	市町村	警報	注意報	時刻	対応体制
9/16 17:41	福岡地方	筑紫野市、春日市、大野城市、 太宰府市、那珂川町、宇美町、 篠栗町、志免町、須恵町、久山 町、粕屋町		雷、強風	9/16 17:41	福岡県災害警戒準備室を設置
		福岡市、宗像市、古賀市、福津 市、糸島市、新宮町		雷、強風、波浪		
	北九州・遠賀地区	中間市、水巻町、遠賀町		雷、強風		
		北九州市、 芦屋町、岡垣町		雷、強風、波浪、高潮 雷、強風、波浪		
	京築地方	みやこ町、上毛町		雷、強風		
		行橋市、豊前市、苅田町、吉富 町、築上町		雷、強風、波浪、高潮		
	筑豊地方	全域		雷、強風		
筑後北部	全域		雷、強風			
筑後南部	八女市、筑後市、大川市、大木 町、広川町		雷、強風			
	大牟田市、柳川市、みやま市		雷、強風、波浪			
9/16 22:33	福岡地方	筑紫野市、春日市、大野城市、 太宰府市、那珂川町、宇美町、 篠栗町、志免町、須恵町、久山 町、粕屋町		雷、強風		
		福岡市、宗像市、古賀市、福津 市、糸島市、新宮町	暴風	雷、波浪、高潮		
	北九州・遠賀地区	中間市、水巻町、遠賀町		雷、強風		
		北九州市、芦屋町、岡垣町	暴風	雷、波浪、高潮		
	京築地方	みやこ町、上毛町		雷、強風		
		行橋市、豊前市、苅田町、吉富 町、築上町	暴風	雷、波浪、高潮		
	筑豊地方	全域		雷、強風		
筑後北部	全域		雷、強風			
筑後南部	八女市、筑後市、大木町、広川 大牟田市、柳川市、みやま市 大川市	暴風	雷、波浪、高潮 雷、強風、高潮			
9/17 3:32	福岡地方	筑紫野市、春日市、大野城市、 太宰府市、那珂川町、宇美町、 篠栗町、志免町、須恵町、久山 町、粕屋町		雷、強風	9/17 3:32	福岡県災害警戒本部及び福岡県災害警 戒地方本部を設置(筑後)
		福岡市、宗像市、古賀市、福津 市、糸島市、新宮町	暴風、波浪	雷、高潮		
	北九州・遠賀地区	中間市、水巻町、遠賀町		雷、強風		
		北九州市、芦屋町、岡垣町	暴風、波浪	雷、高潮		
	京築地方	みやこ町、上毛町		雷、強風		
		行橋市、豊前市、苅田町、吉富 町、築上町	暴風、波浪	雷、高潮		
	筑豊地方	全域		雷、強風		
筑後北部	全域		雷、強風			
筑後南部	八女市、筑後市、大川市、大木 町、広川町		雷、強風			
	大牟田市、柳川市、みやま市	暴風、波浪、高潮	雷、強風、高潮			
	大川市		雷、強風			
9/17 12:57	福岡地方	筑紫野市、春日市、大野城市、 太宰府市、那珂川町、宇美町、 篠栗町、志免町、須恵町、久山 町、粕屋町		雷、強風	9/17 12:57	福岡県災害警戒本部及び福岡県災害警 戒地方本部を廃止し、福岡県災害警戒準 備室を設置
		福岡市、宗像市、古賀市、福津 市、糸島市、新宮町	暴風、波浪	雷、高潮		
	北九州・遠賀地区	中間市、水巻町、遠賀町		雷、強風		
		北九州市、芦屋町、岡垣町	暴風、波浪	雷、高潮		
	京築地方	みやこ町、上毛町		雷、強風		
		行橋市、豊前市、苅田町、吉富 町、築上町		雷、強風、波浪		
	筑豊地方	全域		雷、強風		
筑後北部	全域		雷、強風			
筑後南部	八女市、筑後市、大川市、大木 町、広川町		雷、強風			
	大牟田市、柳川市、みやま市	暴風、波浪、高潮	雷、強風、波浪、高潮			
	大川市		雷、強風			
9/17 16:20	福岡地方	筑紫野市、春日市、大野城市、 太宰府市、那珂川町、宇美町、 篠栗町、志免町、須恵町、久山 町、粕屋町		強風		
		福岡市、宗像市、古賀市、福津 市、糸島市、新宮町	波浪	強風、高潮		
	北九州・遠賀地区	中間市、水巻町、遠賀町		強風		
		北九州市、芦屋町、岡垣町	波浪	強風、高潮		
	京築地方	みやこ町、上毛町		強風		
		行橋市、豊前市、苅田町、吉富 町、築上町		強風、波浪		
	筑豊地方	全域		強風		
筑後北部	全域		強風			
筑後南部	八女市、筑後市、大川市、大木 町、広川町		強風			
	大牟田市、柳川市、みやま市		強風、波浪、高潮			

主な気象情報の発表状況の経緯					県の対応の経緯	
発表日時	地域	市町村	警報	注意報	時刻	対応体制
9/17 21:30	福岡地方	筑紫野市、春日市、大野城市、 太宰府市、那珂川町、宇美町、 篠栗町、志免町、須恵町、久山 町、粕屋町		強風		
		福岡市、宗像市、古賀市、福津 市、糸島市、新宮町		強風、波浪、高潮		
	北九州・遠賀地区	中間市、水巻町、遠賀町		強風		
		北九州市、芦屋町、岡垣町		強風、波浪、高潮		
	京築地方	みやこ町、上毛町		強風		
		行橋市、豊前市、荻田町、吉富 町、築上町		強風、波浪		
筑豊地方	全域		強風			
9/18 0:05	筑後南部	大牟田市、柳川市、みやま市		高潮	9/18 0:05	福岡県災害警戒準備室を廃止
		福岡市、宗像市、古賀市、福津 市、糸島市、新宮町		強風、波浪		
	北九州・遠賀地区	北九州市、芦屋町、岡垣町		強風、波浪		

イ 主な被害

◆人的被害	重傷者	0名
	軽傷者	4名
◆住家被害	全壊	0棟
	半壊	0棟
	一部損壊	0棟
	床上浸水	0棟
	床下浸水	0棟
◆り災世帯		0世帯
◆り災人数		0名
◆道路被害		16箇所
◆河川被害		8箇所
◆崖崩れ		0箇所

ウ 雨量観測状況（9月16日～18日） ※県防災行政無線網観測所による

◆1時間最大雨量

・平地（総合庁舎等）

①豊前	8ミリ（16日15時）
②飯塚	7ミリ（16日12時）

・山間部（ダム、中継局等）

①背振	10ミリ（17日14時）
②大坂山	9ミリ（16日14時）
小河原	9ミリ（16日12時）
頂吉	9ミリ（16日13時）
福智山	9ミリ（16日14時）

◆累積最大雨量

・平地（総合庁舎等）

①豊前	53ミリ
②行橋	42ミリ

・山間部（ダム、中継局等）

①頂吉	77ミリ
②福智山	68ミリ

エ 市町村における災害対策本部設置状況

1団体

オ 避難状況

◆自主避難

12市町村 187世帯 294名

◆避難勧告

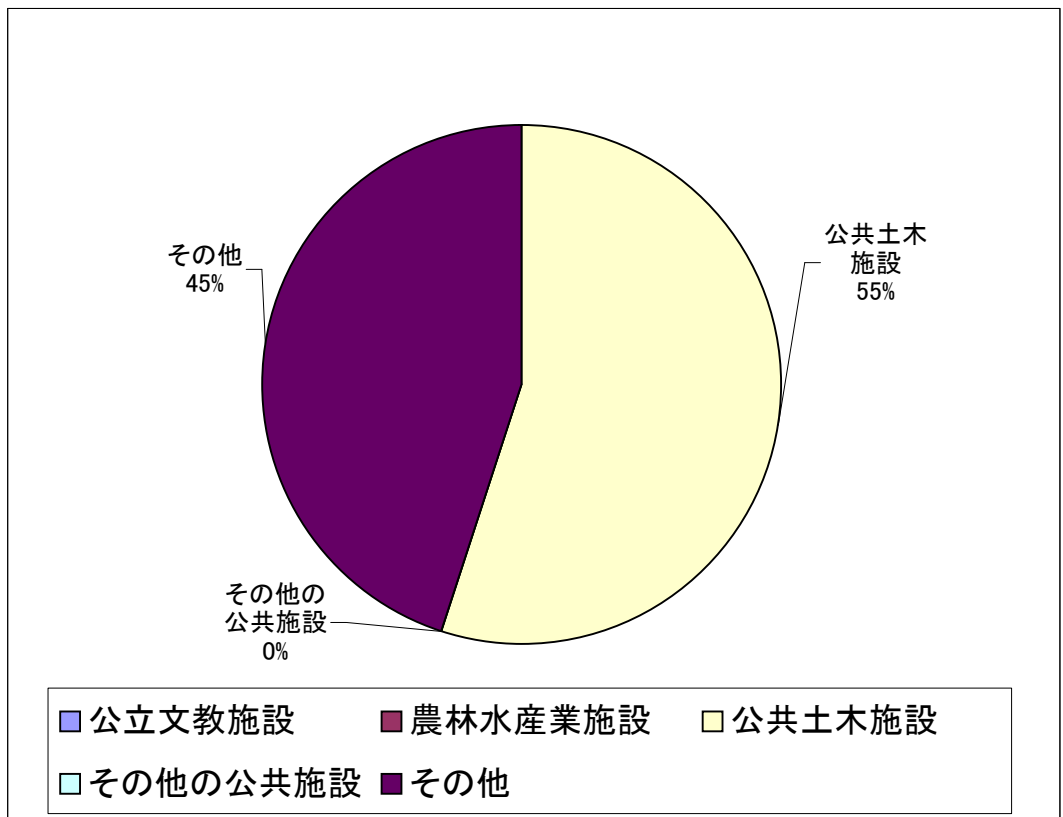
なし

カ 局地激甚災害適用状況

なし

(4)被害額 総括表

区分	単位	被害総額	備考
公立文教施設	千円	0	
農林水産業施設	千円	0	
公共土木施設	千円	248,027	農林水産部 248,027
その他の公共施設	千円	100	北九州市 100
小計	千円	248,127	
公共施設被害市町村数	団体	3	
農産被害	千円	0	
林産被害	千円	0	
畜産被害	千円	0	
水産被害	千円	0	
商工被害	千円	0	
林地被害	千円	0	
県営林被害	千円	0	
その他	千円	202,806	農林水産部 201,973、教育庁 833
小計	千円	202,806	
被害総額	千円	450,933	



農業関係被害

9月16日からの台風第16号による災害(9月16日～18日)

平成25年4月1日現在

単位:千円

		福岡農林	朝倉農林	八幡農林	飯塚農林	筑後農林	行橋農林	計	
農作物等被害	農作物	水 稻							
		麦							
		園芸作物	果樹						
			野菜						
			茶						
			花き						
		農作物計							
	家畜								
畜産施設									
温室等栽培施設									
農産被害等									
共同利用施設(農協等)									
農地・農業用施設									
計									

9月16日からの台風第16号による災害(9月16日～18日) (市町村別)

平成25年4月1日現在

農林水産部

市町村名	合計		林道		林地		林産		県営林		その他(作業道等)		林務小計	漁港	水産物	その他(漁具等)		漁船	水産小計	
	金額(千円)	箇所	延長(m)	金額(千円)	箇所	面積(㎡)	金額(千円)	面積(㎡)	金額(千円)	面積(㎡)	金額(千円)	延長(m)				金額(千円)	箇所			金額(千円)
福岡市	0												0							0
筑紫野市	0												0							0
春日市	0												0							0
大野城市	0												0							0
宗像市	0												0							0
太宰府市	0												0							0
前原市	0												0							0
古賀市	0												0							0
津山市	0												0							0
那珂川町	0												0							0
宇美町	0												0							0
篠栗町	0												0							0
志免町	0												0							0
須恵町	0												0							0
新宮町	450,000												0	1,450,000						450,000
久留山町	0												0							0
粕屋町	0												0							0
二丈町	0												0							0
志摩町	0												0							0
計	450,000	0	0	0	0	0	0.00	0	0.00	0	0	0	0	1,450,000	0	0	0	0	0	450,000
久留米市	0												0							0
小都市	0												0							0
うきは市	0												0							0
朝倉市	0												0							0
朝前町	0												0							0
東峰村	0												0							0
大刀洗町	0												0							0
計	0	0	0	0	0	0	0.00	0	0.00	0	0	0	0	0	0	0	0	0	0	0
北九州市	0												0							0
中間市	0												0							0
芦屋町	0												0							0
水巻町	0												0							0
岡垣町	0												0							0
遠賀町	0												0							0
計	0	0	0	0	0	0	0.00	0	0.00	0	0	0	0	0	0	0	0	0	0	0
直方市	0												0							0
飯塚市	0												0							0
田川市	0												0							0
宮若市	0												0							0
嘉麻市	0												0							0
小竹町	0												0							0
小鞍町	0												0							0
桂川町	0												0							0
香春町	0												0							0
添田町	0												0							0
系田町	0												0							0
川崎町	0												0							0
大任町	0												0							0
赤松村	0												0							0
福智町	0												0							0
計	0	0	0	0	0	0	0.00	0	0.00	0	0	0	0	0	0	0	0	0	0	0
大牟田市	0												0							0
柳川市	0												0							0
八女市	0												0							0
後市	0												0							0
大川市	0												0							0
みやま市	0												0							0
大木町	0												0							0
黒木町	0												0							0
立花町	0												0							0
広川町	0												0							0
矢部村	0												0							0
野村	0												0							0
計	0	0	0	0	0	0	0.00	0	0.00	0	0	0	0	0	0	0	0	0	0	0
行橋市	0												0							0
行橋市	0												0							0
豊前町	0												0							0
田町	0												0							0
みやこ町	0												0							0
吉富町	0												0							0
上栗町	0												0							0
計	0	0	0	0	0	0	0.00	0	0.00	0	0	0	0	0	0	0	0	0	0	0
合計	450,000	0	0	0	0	0	0.00	0	0.00	0	0	0	0	1,450,000	0	0	0	0	0	450,000

