

矢部川流域景観計画 別冊 2

特定基準の適用区域

平成21年6月

福岡県

目 次

1. 別冊2「特定基準の適用区域」の見方	2
2. 重要景観一覧	6
3. 重要景観位置図	10
4. 筑後市の重要景観	13
5. みやま市の重要景観	29
6. 黒木町の重要景観	63
7. 立花町の重要景観	95
8. 矢部村の重要景観	119
9. 星野村の重要景観	135

1. 別冊2「特定基準の適用区域」の見方

1) 特定基準の届出までの流れ

この別冊2では、重要景観の適用区域と対象について、その詳細を定めている。各重要景観の適用区域内で行う行為については、特定基準に適合し、「重要景観の写真」の景観が守られることが求められる。ただし、明らかに重要景観への影響のない行為については除外される。(重要景観への影響チェックを参照)

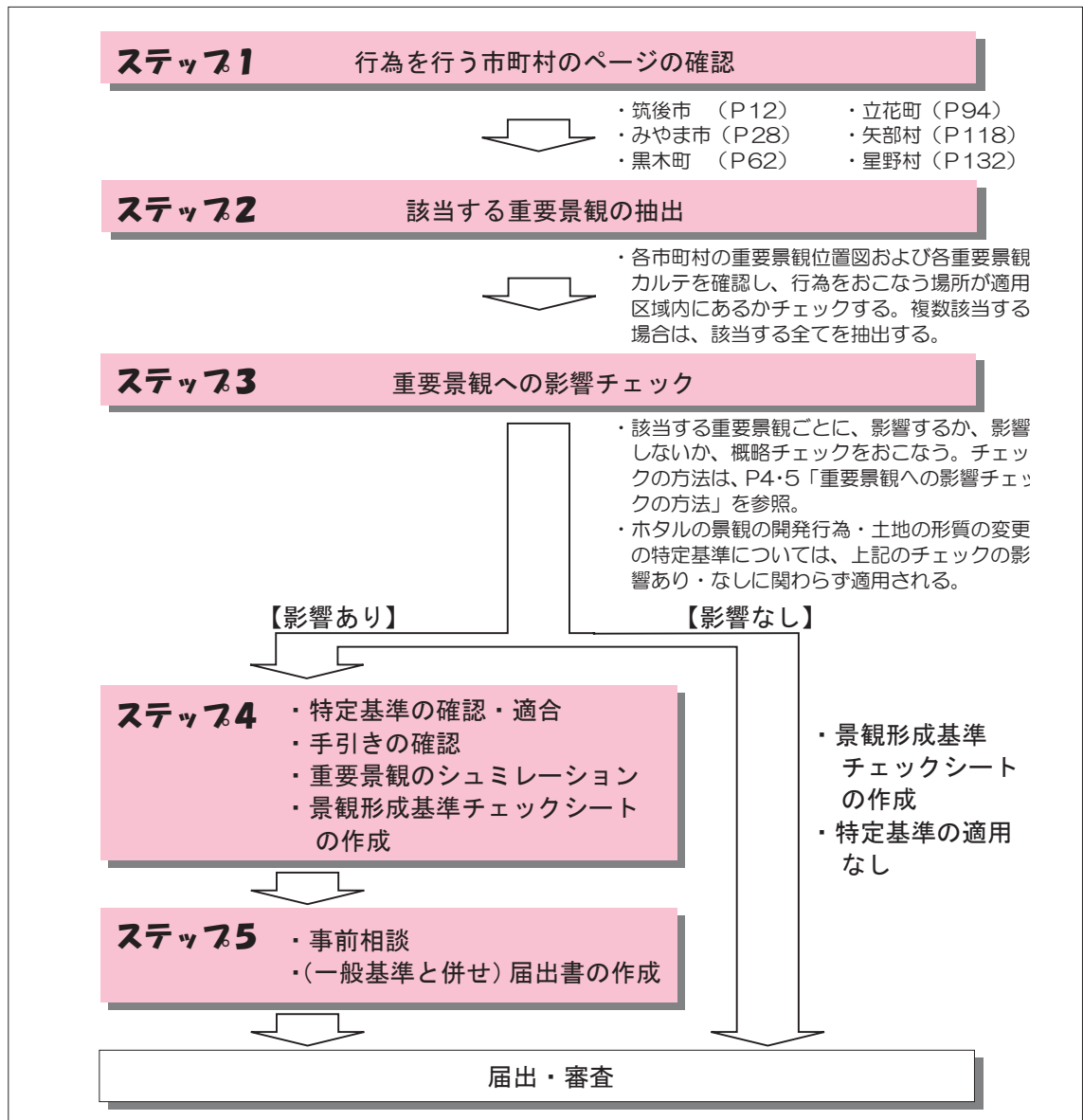
届出までの手順は、下図「特定基準の届出までの流れ」に示す通り。まず、行為を行う場所の市町村の頁を確認し、該当する重要景観を抽出する。複数ある場合には、該当する数だけ抽出する。特に市町村境界付近で行う行為については隣接する市町村の重要景観にも注意する。

抽出した重要景観ごとに、それぞれ重要景観への影響をチェック(P4・5参照)し、影響のある・なしを確認する。

重要景観への影響がある場合には、特定基準に適合させ、必要な手続き・届出等をおこなう。

重要景観への影響がない場合には、景観形成基準チェックシートのみを作成・提出し行い、特定基準の適用は除外される。一般基準のみの届出・審査となる。

■特定基準の届出までの流れ



2) 重要景観カルテの記載内容

●重要景観の基礎情報
重要景観を見ることのできる視点場の住所および具体的な場所、視点場の標高、重要景観を構成しかつ配慮すべき景観要素を記載している。「祭り」等では、重要景観の様子が分かるよう補足写真を掲載している。

●適用区域
特定基準が適用される範囲を示している。視点場を頂点に黄色い扇形の範囲。ほとんどが視点場から距離500mまでの範囲を指定しているが、眺望景観や営みの景観については距離500・1000・1500・2000mの場合があるため注意のこと。

●重要景観の写真
守るべき重要景観の写真を示す。この重要景観の写真に映り出されている景観を守るため、特定基準への適合が求められる。
横軸の目盛が左右を見る角度を表し「0°」が中央となる。縦軸が上下の目盛は、視点の高さ(約1.5m)を中心に「高さ:距離(奥行)」の比をあらわす。詳細はP4・5「重要景観への影響チェックの方法」を参照。

●通し番号
重要景観の全てにふっている通し番号。P 6～9の市町村別重要景観を参照。

●重要景観の類型
「矢部川流域景観計画」で11に類型化された、流域の魅力をあらわす景観を記載している。流域全体の取り組みとして守り育てる景観(重要景観)の特徴、ポイントについて、「矢部川流域景観計画」の内容を確認できるように記載している。

●重要景観の名称
宝満神社奉納能楽

●視点場
重要景観を望む視点場の位置を写真で示している。写真の中の赤いコーンの位置が視点場となる。

●視点場の位置
重要景観を望む視点場の位置を地図上に示している。赤い点の位置が視点場となる。

<p>No.37 祭り</p> <p>●視点場 みやま市高田町北新町 宝満神社境内・山門下</p> <p>●標高: 3m</p> <p>●景観要素: 神社本殿、社寺林</p>	<p>宝満神社奉納能楽</p> <p>【視点場】</p> 	
<p>奉納能楽の様子</p> 	<p>【適用区域】</p> 	<p>【視点場の位置】</p> 
<p>【重要景観の写真】</p> <p>高さ:距離 1:2</p>  <p>1:3 1:4 1:5 1:6 1:8 1:10 1:15 1:20 1:30 視点高さ 1:50 1:20 1:15 1:10 1:5 1:4 1:3</p> <p>角度 33° 30° 25° 20° 15° 10° 5° 0° 5° 10° 15° 20° 25° 30° 33°</p>		

※電子データの提供
重要景観への影響チェック、重要景観のシュミレーションに必要な各カルテの「重要景観の写真」等の電子データは、福岡県ホームページにて提供している。

3) 重要景観への影響チェックの方法

特定基準に係わる届出・手続き等をできるだけ、繁雑にならないよう、かつ効率的に行うため、手続きの早い段階において、明らかに影響のない行為と確認できるものについては、届出を省略可することを目的に、P2「特定基準の届出までの流れ」のステップ3に重要景観への影響を大まかに確認する概略チェックを取り入れている。

その「重要景観への影響チェック」の具体的な方法は、行為をおこなう場所と視点場との距離・高低差、視点場からの角度等を用いた簡便な計算と作図により、当該行為が「重要景観の写真」の中にどのように映り込むか、「重要景観の写真」上にビジュアルに表現し、影響のあり・なしを確認する方法である。

「重要景観の写真」への映り込みの結果を確認し、重要景観に露出して映る場合には「重要景観への影響がある行為」と判断し、特定基準の適合および必要な手続きを行う。

この「重要景観への影響チェック」は、モニタージュ又はコンピュータグラフィックスによる精緻なシミュレーションを行う前に、届出の一部省略化を判断するための簡便な手法である。なお、このチェックで「影響がない」と判断された場合でも、一般基準による届出・手続き等は必要となる。

【チェックの手順】

(1) 写真上の高さの算出

ステップ① 写真上に映る高さの計算

次の計算式により、高さを1とした場合の距離の比率（割合）を算出する。

$$\begin{aligned} \text{距離の比率} &= (\text{視点場から建物までの最短距離}) \div (\text{高さ}) \\ \text{高さ} &= \{ \text{建物の高さ} + (\text{行為の場所の標高} - \text{視点場の標高}) \} - \text{視点の高さ} \\ &= \{ \text{建物の高さ} + (\text{行為の場所の標高} - \text{視点場の標高}) \} - 1.5\text{m} \\ &\text{※開発行為等の場合は、建物の最高高さを0として算出する。} \end{aligned}$$

(2) 写真上の作図と評価

ステップ② 写真上に映り込む幅

視点場からみた建物の左右の角度を地図上で測る。「重要景観の写真」の横軸目盛の角度を目安に映り込む幅を作図する。

ステップ③ 写真上に映り込む高さ

上記の計算式により算出された距離の比率から、「重要景観の写真」の縦軸目盛（高さ：距離）を目安に映り込む高さの位置を作図する。①と併せて写真上のボリュームを作図。

ステップ④ 写真上のボリュームと露出の度合い

写真に写っている景観要素と建物との前後関係を考慮した上で、露出される箇所を作図し、その度合いを確認する。

例) 宝満神社の場合

重要景観 37「宝満神社奉納能楽」本殿の背後に建築する高さ 45m の建物 a と建物 b を例に、重要景観への影響をチェックする流れを説明する。

ステップ①で、「重要景観の写真」上の高さを知るための高さとの距離の比率を求める。(建物 a は 1 : 3.7、建物 b は 1 : 7.0 となる)。

ステップ②で、適用区域の図上で建物の角度を測り、「重要景観の写真」の横軸の目盛をから、建物の幅を作図する。

ステップ③で、ステップ①で算出した比率をもとに「重要景観の写真」上に高さを作図し、想定される建物の想定ボリュームが描かれる。

ステップ④で、描かれたボリュームが露出するようであれば「影響あり」となり、写真の景観要素に隠れるようであれば「影響なし」と判断される。

※「適用区域」の図を活用

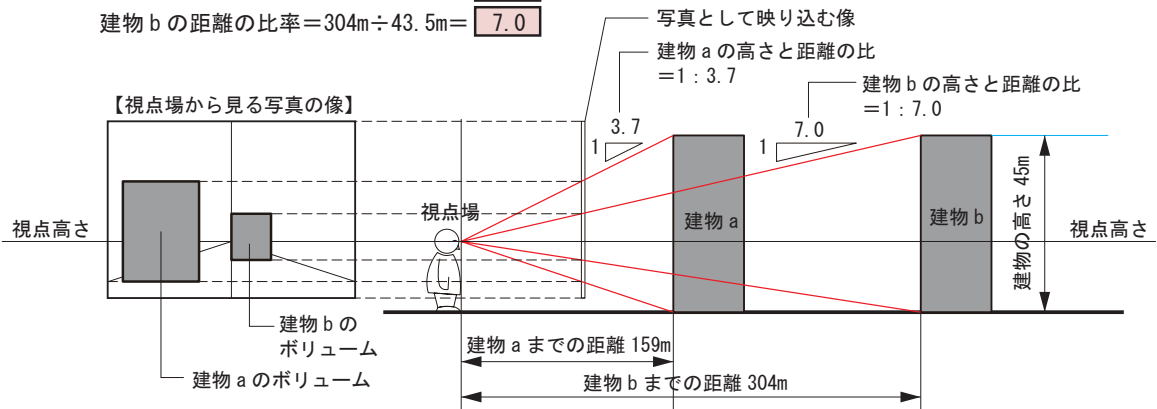


ステップ①

高さ = 45.0m + (標高 3.0m - 標高 3.0m) - 1.5m = 43.5m

建物 a の距離の比率 = 159m ÷ 43.5m = 3.7

建物 b の距離の比率 = 304m ÷ 43.5m = 7.0



ステップ②

30.0°

ステップ②

15.0°

ステップ②

0.5°

ステップ②

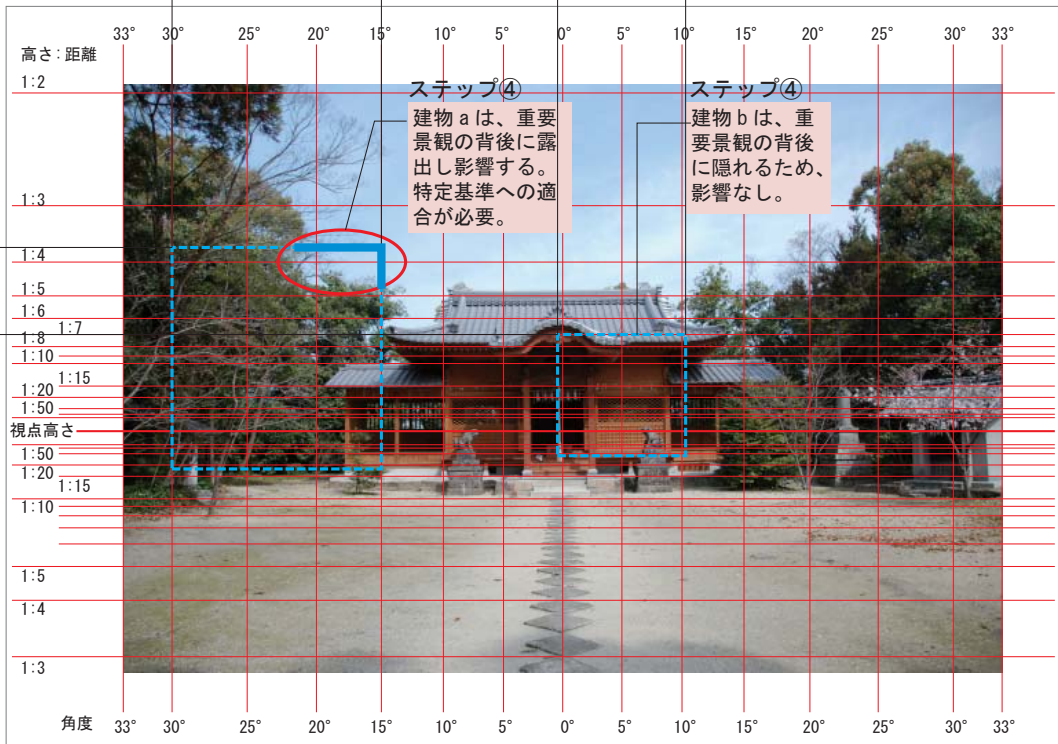
10.5°

ステップ③

1 : 3.7

ステップ③

1 : 7.0



ステップ④
建物 a は、重要景観の背後に露出し影響する。特定基準への適合が必要。

ステップ④
建物 b は、重要景観の背後に隠れるため、影響なし。

2. 重要景観一覽

1) 筑後市

NO	重要景観	視点場	類型	参照頁	
1	清水山	みやま市瀬高町本吉	筑後広域公園入口（メインゲート）・（主）八女瀬高線沿い	眺望景観	17
2	クリーク a	筑後市大字江口（二川みんなの公園）	前面道路・公園園路正面	水網の景観	18
3	クリーク b	筑後市大字江口（二川みんなの公園）	南側公園内遠路正面	水網の景観	19
4	船小屋のゲンジボタル	筑後市大字北長田	矢部川堤防道路上	ホタルの景観	20
5	山梶窩 さんしか	筑後市大字水田	前面道路・水田中町交差点	歴史的建物	21
6	船小屋鉾泉場	筑後市大字尾島	前面道路・船小屋温泉公園前	歴史的建物	22
7	水田天満宮	筑後市大字水田	参道鳥居前、お堂の前	歴史的建物	23
8	溝口竈門神社	筑後市大字溝口	鳥居正面、矢部川堤防道路上	歴史的建物	24
9	欠塚古墳	筑後市大字前津	前面道路	史跡	25
10	熊野神社追儺祭	筑後市大字熊野	境内参道・太鼓橋の前	祭り	26
11	久富盆綱曳き	筑後市大字久富	前面道路鳥居正面・お堂の前	祭り	27
12	水田天満宮稚児風流	筑後市大字水田	参道鳥居前、お堂の前	祭り	28

2) みやま市

NO	重要景観	視点場	類型	参照頁	
13	筑肥山地への遠望	柳川市三橋町棚町付近	矢部川堤防道路上・矢部川漁協杭の前	眺望景観	33
14	女山からの俯瞰	みやま市瀬高町大草	女山史跡森林公園展望台	眺望景観	34
15	御牧山山頂からの俯瞰	みやま市山川町甲田	御牧山頂上キャンプ場内	眺望景観	35
16	濃施山公園からの俯瞰	みやま市高田町下楠田	濃施山公園展望所	眺望景観	36
17	みかん山	みやま市山川町甲田	上伍位軒集落に向かう道	営みの景観	37
18	クリーク	みやま市高田町北新開	しんかた橋上の中央	水網の景観	38
19	蒲池山溜池	みやま市山川町河原内	堤上・案内板付近	水網の景観	39
20	船小屋のゲンジボタル	筑後市大字北長田	矢部川堤防道路上	ホタルの景観	40
21	長田鉾泉場	みやま市瀬高町長田	前面道路南側	歴史的建物	41
22	清水寺三重塔	みやま市瀬高町本吉	清水山敷地内園路・三重塔南側	歴史的建物	42
23	権現塚	みやま市瀬高町坂田	前面道路南東側	歴史的構造物等	43
24	石神山古墳	みやま市高田町上楠田	石神山古墳に向かう道・納骨堂前	歴史的構造物等	44
25	要川公園	みやま市山川町甲田	公園東・国道 443 号歩道・待居川架橋上	歴史的構造物等	45
26	矩手水門	みやま市高田町昭和開	矩手水門正面道路反対側	歴史的構造物等	46
27	中之島公園のクスノキ林	筑後市尾島	矢部川右岸堤防道路上・筑後市桜並木南端	樹木	47
28	天保古平家一本桜	みやま市山川町甲田	一本桜南側道路三叉路	樹木	48
29	長田老松宮の大銀杏	みやま市瀬高町長田	前面道路・鳥居正面	樹木	49
30	矢部川中流護岸のクスノキ林	みやま市瀬高町小田	南筑橋南側橋詰近く	樹木	50
31	大江幸若舞 a	みやま市瀬高町大江	鳥居正面道路中央・大江公民館正面入り口前	祭り	51
32	大江幸若舞 b	みやま市瀬高町大江	大江天満神社境内・演舞堂正面	祭り	52
33	渡瀬の祇園祭	みやま市高田町下楠田	八剣神社境内参道・鳥居下	祭り	53
34	大人形	みやま市瀬高町上庄（八坂神社）	前面道路南西側	祭り	54
35	ドンキャンキャン（廣田八幡神社神幸行事） a	みやま市瀬高町上庄	矢部川右岸堤防道路上・大和堰付近	祭り	55
36	ドンキャンキャン（廣田八幡神社神幸行事） b	みやま市瀬高町文廣	視点場：廣田八幡神社境内・山門下	祭り	56
37	宝満神社奉納能楽	みやま市高田町北新開	宝満神社境内・山門下	祭り	57
38	宝満神社奉納能楽 b	みやま市高田町北新開	視点場：宝満神社境内・本殿前	祭り	58
39	瀬高納涼花火大会	（視点場）みやま市瀬高町上庄	矢部川右岸堤防道路上・左岸水門正面	祭り	59
40	真弓風流	みやま市山川町真弓	真弓天満宮参道階段上端	祭り	60
41	佐野浮流	みやま市山川町甲田	佐野天満宮境内・参道階段上端	祭り	61
42	中原風流	みやま市山川町甲田	白山	祭り	62

3) 黒木町

NO	重要景観		視点場	類型	参照頁
43	日向神ダム湖畔の山並み a	黒木町大字北大淵字空室	日向神ダム堤防上部中央	眺望景観	67
44	城山(旧猫尾城)	黒木町北木屋	桑原橋上中央	眺望景観	68
45	城山公園からの俯瞰	黒木町北木屋	猫尾城跡西側・案内板前	眺望景観	69
46	蔵柱の棚田	黒木町大字笠原字蔵柱	棚田北側・県道後川内黒木線道路上	営みの景観	70
47	土柳の棚田	黒木町大字大淵字土柳	土柳集落へ南側から向かう道路上	営みの景観	71
48	笠原の茶園	黒木町大字笠原字鱈八	笠原パイロットファーム内、尾根付近の農道より南側を望む	営みの景観	72
49	日向神峡・蹴洞岩	黒木町大字北大淵字松瀬	蹴洞岩北側道路	自然景観	73
50	霊巖寺の奇岩	黒木町大字笠原	霊巖寺駐車場南西角	自然景観	74
51	グリーンピア八女・善蔵池	黒木町大字木屋	八女グリーンピア湖畔ロッジ敷地内・善蔵池南西湖畔	自然景観	75
52	矢部川ボットフォール群	黒木町大字黒木	矢部川右岸・黒木廻水路水門付近・親水公園東端	自然景観	76
53	花巡堰・廻水路	黒木町大字大淵北大淵	矢部川右岸・花巡廻水路水門付近	水網の景観	77
54	三ヶ名堰・廻水路	黒木町大字大淵	矢部川右岸・国道442号道路上	水網の景観	78
55	馬渡堰・廻水路	黒木町大字木屋	馬渡橋上東側中央	水網の景観	79
56	黒木堰・廻水路	黒木町大字黒木	矢部川右岸・黒木廻水路水門付近・親水公園東端	水網の景観	80
57	込野堰・廻水路	黒木町大字田本	矢部川右岸・国道442号道路上	水網の景観	81
58	惣川内堰・廻水路	黒木町大字湯辺田字上柿瀬	矢部川左岸・釜屋橋西側橋詰下流側・県道湯辺田瀬高線道路上	水網の景観	82
59	花宗溜池	黒木町大字本分	花宗溜池西側堤上中央	水網の景観	83
60	矢部川花巡堰のホタル	黒木町大字花巡(花巡橋付近)	花巡橋上中央東側(上流側)	ホタルの景観	84
61	笠原川のホタル	黒木町大字笠原	ホタル橋上中央東側	ホタルの景観	85
62	田代川のホタル	黒木町大字田代	田代農村活性化センター敷地奥(東側)・田代川岸部	ホタルの景観	86
63	霊巖寺	黒木町大字笠原	霊巖寺アプローチ道路・向って右手	歴史的建物	87
64	釜屋神社	黒木町湯辺田・立花町田形	釜屋橋上西側上流	歴史的建物	88
65	南仙橋	黒木町大字黒木	矢部川右岸散策道・左岸排水口正面	歴史的建物	89
66	猫尾城跡	黒木町北木屋	猫尾城跡西側階段上端	歴史的構造物等	90
67	津江神社の大樟	黒木町大字本分	国道442号沿い津江神社交差点・鳥居正面	樹木	91
68	黒木の大藤	黒木町大字今	素盞鳴神社南側前面道路(国道442号)交差点南西側	樹木	92
69	田代風流	黒木町大字田代	八龍神社鳥居前(西側)・田代小学校敷地際	祭り	93
70	黒木町民納涼花火大会	黒木町大字黒木	矢部川右岸・黒木廻水路水門付近・親水公園東端	祭り	94

4) 立花町

NO	重要景観	視点場		類型	参照頁
71	飛形山	(視点場) 八女市馬場	矢部川右岸・八女市宮野公園駐車場	眺望景観	99
72	飛形山山頂からの俯瞰	立花町北山	飛形山頂(三角点)	眺望景観	100
73	山下水天宮からの俯瞰	立花町大字北山	山下水天宮境内北側	眺望景観	101
74	谷川梅林	立花町大字谷川	梅林西側手前交差点	営みの景観	102
75	小倉谷地区みかん団地	立花町大字北山字小倉谷	みかん団地東側農道	営みの景観	103
76	花宗川と堰	八女市大字津江	矢部川右岸・花宗川(用水路)の水天宮に渡る架橋 北側橋詰	水網の景観	104
77	唐ノ瀬堰・廻水路	立花町大字谷川字境原・八女市大字北田形	矢部川右岸・唐ノ瀬堰より下流50m付近の道路上	水網の景観	105
78	上辺春川のホテル	立花町上辺春	松尾川・前川内川分岐に設けられた駐車場に渡る橋 の南側橋詰	ホテルの景観	106
79	白木川のホテル	立花町大字白木字坊主田	ぼたるの谷フィッシングパーク敷地北側の川辺	ホテルの景観	107
80	松延家住宅	立花町大字谷川字後田	前面道路(主要地方道久留米立花線)北西側	歴史的建物	108
81	旧大内邸	立花町大字白木字三社上	面道路(主要地方道玉名八女線)沿い・旧大内邸 アプローチ道路	歴史的建物	109
82	男ノ子焼の里	立花町大字白木字男ノ子	男ノ子焼の里の川を挟んで対岸の町道・電柱のたもと	歴史的建物	110
83	松尾弁財天	立花町大字上辺春字松尾	参道を上りつめた架橋の上	歴史的建物	111
84	釜屋神社	立花町田形	矢部川右岸の黒木町釜屋神社横の川へ向かう道路	歴史的建物	112
85	黒岩橋	立花町大字上辺春字黒岩	黒岩橋上流に架かる町道の橋の北側・案内板前	歴史的建物	113
86	浦田古墳	立花町大字谷川	前面道路(町道)沿い・浦田古墳西側手前10m付近	歴史的構造物等	114
87	大塚古墳	立花町大字北山字上ノ原	前面道路(町道)沿い・大塚古墳北側手前20m付近	歴史的構造物等	115
88	千間土居遺構	立花町大字北山字川原	矢部川左岸・県道湯田瀬高線の中川原交差点東側 300m付近・案内板前	歴史的構造物等	116
89	千間土居のクスノキ林 a	立花町大字北山字中川原	矢部川右岸・中川原橋人道橋北側橋詰(下流側)	樹木	117
90	千間土居のクスノキ林 b	立花町大字北山字中川原	矢部川右岸・中川原橋北側橋詰(上流側)	樹木	118

5) 矢部村

NO	重要景観	視点場	類型	参照頁	
91	日向神ダム湖畔の山並み b	矢部村大字北矢部字椎	日向神ダム管理事務所北側駐車場湖畔	眺望景観	123
92	日向神ダム湖畔の山並み c	矢部村大字北矢部字谷野	鶴橋東側 200 m付近橋梁東端	眺望景観	124
93	日向神ダム湖畔の山並み d	矢部村大字北矢部字飯干	西園橋東側 100 m付近湖畔	眺望景観	125
94	日向神峡・蹴洞岩	黒木町大字北大淵字松瀬	蹴洞岩北側道路	自然景観	126
95	八ツ滝	矢部村大字北矢部字御側	八ツ滝を一望する道路（矢部村と日田市を御前岳の麓を抜けて結ぶ道路）	自然景観	127
96	八女津媛神社	矢部村大字北矢部字神窟	参道・鳥居正面の前面道	歴史的建物	128
97	大杣公園	矢部村大字北矢部字御側	参道正面の前面道路	歴史的建物	129
98	老松天満宮の大イチョウ	矢部村大字北矢部字宮ノ尾	松宮南側・国道 442 号沿い	樹木	130
99	八女津媛神社の権現杉	矢部村大字北矢部字神窟	八女津媛神社参道・鳥居正面の前面道路	樹木	131
100	大杣公園祭・浦安の舞	矢部村大字北矢部字御側	公園敷地内・中段の広場・鳥居正面	祭り	132
101	八女津媛神社浮立	矢部村大字北矢部字神窟	境内鳥居の下	祭り	133

6) 星野村

NO	重要景観	視点場	類型	参照頁	
102	石割岳	石割岳：星野村尾払	山桜展望所・駐車場入り口の町道	眺望景観	139
103	鷹取城跡	星野村中の山	展望公園南側階段の上段	眺望景観	140
104	宮蔵からの俯瞰	星野村宮蔵	県道八女香春線宮蔵附近	営みの景観	141
105	広内・上原の棚田	星野村広内	県道八女香春線・広内ロードパーク展望所	営みの景観	142
106	棕谷の棚田	星野村上吉原	棕谷の棚田がよく望める公道	営みの景観	143
107	鹿里の棚田	星野村鹿里	鹿里の棚田がよく望める公道	営みの景観	144
108	狸穴の棚田	星野村狸穴	狸穴の棚田がよく望める公道	営みの景観	145
109	不動の滝	星野村滝の脇	不動の滝を一望できる場所	自然景観	146
110	星のふるさと公園・麻生池	星野村麻生池の山 キャンプ場内	中島弁財への架橋北側橋詰の西側湖畔	自然景観	147
111	ミヤシノのシャクナゲ	星野村ミヤシノ	一望できる前面道路（駐車場入口）	自然景観	148
112	長瀬のホタル	星野村長瀬	ホタルを一望できる長瀬橋上の中央	ホタルの景観	149
113	長瀬のホタル	星野村長瀬	ホタルを一望できる長瀬橋上の中央	ホタルの景観	150
114	千々谷河川公園のホタル	星野村千々谷	公園内の星野川を渡る星の里橋の中央	ホタルの景観	151
115	千々谷河川公園のホタル	星野村千々谷	公園内の星野川を渡る星の里橋の中央	ホタルの景観	152
116	大円寺	星野村土穴	南側の前面道路・交差点	歴史的建物	153
117	麻生神社	星野村麻生池の山 キャンプ場内	麻生神社参道・鳥居前・階段下	歴史的建物	154
118	室山熊野神社	星野村室山下	参道・本殿南側	歴史的建物	155
119	古塚の石橋	星野村古塚	一望できる公道	歴史的構造物等	156
120	壊良親王墓所	星野村西の山	一望できる公道	歴史的構造物等	157
121	旧小野小学校のケヤキ	星野村上小野	旧小野小学校正門・アプローチ道路中央	樹木	158
122	桁山の樅の木	星野村桁山	一望できる村道	樹木	159
123	室山の杉	星野村室山下	大杉を一望できる参道	樹木	160
124	小野神社の大銀杏	星野村宮内	前面道路（県道八女香春線）沿い・鳥居正面西側	樹木	161
125	風流・はんや舞	星野村麻生池の山 キャンプ場内	麻生神社境内・舞台正面	祭り	162
126	星のまつり	星野村麻生	平和公園南東入り口の前面道路	祭り	163