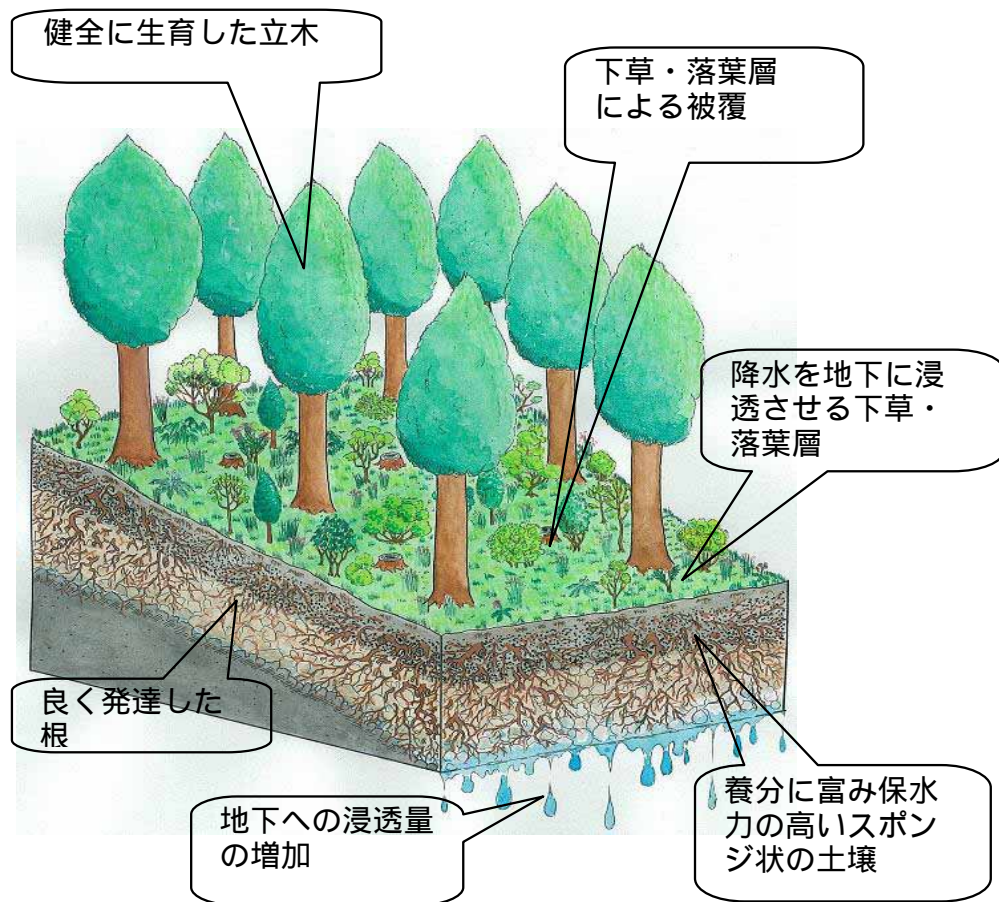


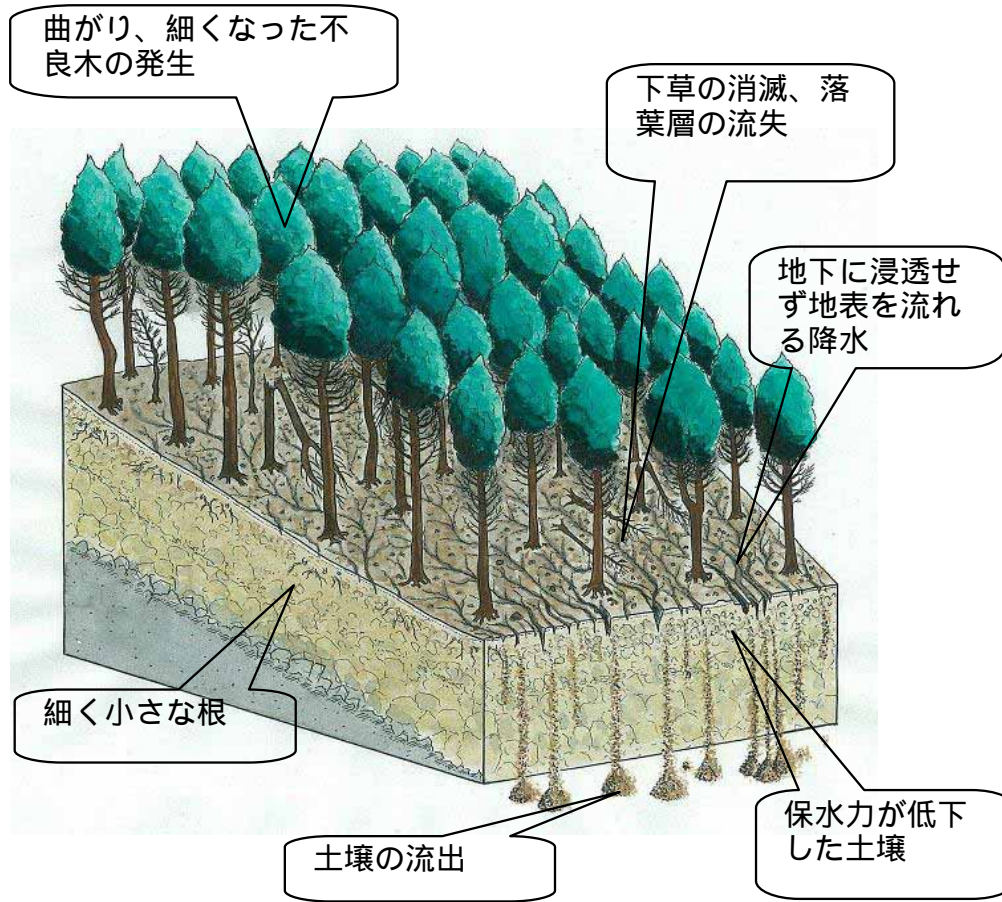
健全な森林のイメージ

健全な森林とは、人工林において適切な間伐等が行われ、十分な陽光により下草や落葉層が豊かになり、土壌が保持され、水源かん養や土砂流出防止などの公益的機能を発揮している森林。





荒廃した森林のイメージ



荒廃した森林とは、人工林において間伐等が行われず放置されたため、陽光の不足により下草や落葉層が貧弱となり、土壌が失われ、水源かん養や土砂流出防止などの公益的機能が低下している森林。





視察現地の概要

視察現地	健全な森林	
場 所	添田町大字中元寺	
所 有	県(県営林)	
面 積	0.65ha	
樹 種	スギ	
樹 齢	40・43年生	
主な作業の履歴 (実施年)	<ul style="list-style-type: none"> ・植栽(昭和37,40年) ・除伐(昭和55年:15,18年生) ・間伐(昭和58年:18,21年生) ・枝打ち(昭和58年:18,21年生) 	
状 況	<ul style="list-style-type: none"> ・下層植生が繁茂し土壌が保持されている ・林内は明るい ・樹木の生育が良好 	
上段写真 (遠景)		memo
下段写真 (林内)		
備 考		

視察現地の概要

視察現地	荒廃した森林	
場 所	添田町大字中元寺	
所 有	個人	
面 積	1.30ha	
樹 種	ヒノキ	
樹 齢	17年生	
主な作業の 履歴 (実施年)	<ul style="list-style-type: none"> ・植栽(平成元年) 1ha当たり3,000本植栽 ・下刈り 	
状 況	<ul style="list-style-type: none"> ・下層植生が全く無く、土壌が流出している ・林内は非常に暗い ・一部、林地が崩壊している 	
上段写真 (遠景)		memo
下段写真 (林内)		
備 考		

視察現地の概要

視察現地	荒廃した森林	
場 所	添田町大字中元寺	
所 有	個人	
面 積	2.74 ha	
樹 種	スギ	
樹 齢	31～57年生	
主な作業の 履歴 (実施年)	<ul style="list-style-type: none"> ・植栽(昭和24～50年) 1ha当たり3,000本植栽 ・除伐 ・間伐(平成8年:21～47年生) 	
状 況	<ul style="list-style-type: none"> ・平成16年台風18号による被害地(被害面積 0.99ha) ・被害地は非常に木が混み合った状態にあった 	
上段写真 (遠景)		memo
下段写真 (林内)		
備 考		

視察現地の概要

視察現地	荒廃した森林	
場 所	添田町大字中元寺	
所 有	個人	
面 積	2.74ha	
樹 種	スギ	
樹 齢	17年生	
主な作業の 履歴 (実施年)	<ul style="list-style-type: none"> ・植栽(平成元年) 1ha当たり3,200本植栽 ・下刈り ・除伐(平成14年:13年生) 	
状 況	<ul style="list-style-type: none"> ・下層植生が全く無い ・林内は非常に暗い 	
上段写真 (遠景)		memo
下段写真 (林内)		
備 考		