

## ●市町村別 長期優良住宅に係る居住環境基準の有無一覧


居住環境基準の定めがある市町村については別途基準一覧をご確認ください


市町村名	地区計画	景観計画	その他 条例	土地区画 整理事業 施行中	市町村名	地区計画	景観計画	その他 条例	土地区画 整理事業 施行中
直方市	○				須恵町	○			
飯塚市	○				新宮町	○			
田川市					久山町	○			○
柳川市	○	○		○	粕屋町	○			○
八女市		○			芦屋町	○			
筑後市	○	○			水巻町				
大川市		○			岡垣町	○			
行橋市	○	○			遠賀町	○			
豊前市	○	○			小竹町				
中間市	○	○			鞍手町	○			
小郡市	○	○			桂川町	○			
筑紫野市	○			○	筑前町	○			
春日市	○				東峰村				
大野城市	○				大刀洗町		○		
宗像市	○	○			大木町		○		
太宰府市	○	○			広川町		○		
古賀市	○	○		○	香春町				
福津市	○	○			添田町				
うきは市		○			糸田町				
宮若市					川崎町				
嘉麻市	○				大任町				
朝倉市			○		赤村				
みやま市		○			福智町				
糸島市	○				苅田町	○	○		○
那珂川市	○				みやこ町		○		
宇美町	○				吉富町		○		
篠栗町	○				上毛町		○		
志免町	○				築上町		○		

## ● 居住環境基準一覧


**居住環境基準の区域に該当する場合は、許可証や適合証等の書類が必要です！**

## 凡例：

：地区計画  
※地区整備計画の無い区域を除く

：その他条例

：景観計画

：土地区画整理事業  
※施行中かつ換地前の地区に限る

※その他の都市計画施設内（都市計画道路、未施行の土地区画整理事業地区など）は、都市計画法第53条許可があっても原則として認定できません。都市計画道路等に敷地が近接する場合は、図面上にその位置を明示し、建築物にかからないことが分かるようにしてください。

※例外として、宗像市の広陵台団地（都市計画施設：一団地の住宅施設）は都市計画法第53条許可証の添付で認定が可能です。

市町村名	地区計画等名称	市町村名	地区計画等名称
直方市	小野牟田池北地区	小郡市（2）	あすてらす地区
	感田東地区		下町地区
飯塚市	中地区		干潟地区
	九州工業大学地区		三沢駅南地区
	研究開発地区		筑後小郡インターチェンジ地区
	相田地区		津古地区
	上三緒地区		松崎・上岩田地区
	伊岐須地区		東野地区
	有安地区		福童地区
	有井地区		<b>小郡市景観計画</b>
持田地区	天拝坂地区		
柳川市	柳川駅東部地区	美しが丘地区	
	柳川市景観計画	筑紫駅東地区	
八女市	柳川市三橋町蒲船津土地区画整理事業	岡田地区	
	八女市文化的景観計画	原田駅前地区	
筑後市	矢部川流域景観計画	筑紫駅西口第1地区	
	長浜地区	筑紫駅西口第2地区	
大川市	筑後川流域景観計画	筑紫駅西口駅前地区	
	行橋市	行橋駅西口地区	永岡地区
行橋市景観計画		原第1地区	
豊前市	小石原地区	筑紫野市	原田第1地区
	豊前市景観計画	JR天拝山駅西側地区	
中間市	通谷六丁目地区	古賀第1地区	
	浄花町地区	東町・上古賀地区	
	奥本谷地区	塔原西地区	
	上蓮花寺地区	筑紫第1地区	
	中尾二丁目地区	阿志岐地区	
	垣生東七反田地区	筑紫駅北地区	
小郡市（1）	中間市景観計画	筑紫第2地区	
	美鈴が丘1丁目地区	筑紫第3地区	
	端間駅周辺地区	<b>筑紫駅西口地区</b>	
	大保地区	上白水近隣商業地区	
春日市（1）	小板井地区	春日ショッピングセンター地区	
	大原西地区	紅葉ヶ丘西地区	
	三国ヶ丘駅西地区	平田台地区	
		桜ヶ丘地区	

## ● 居住環境基準一覧

居住環境基準の区域に該当する場合は、許可証や適合証等の書類が必要です！

市町村名	地区計画等名称	市町村名	地区計画等名称
春日市（2）	文化・スポーツセンター地区	宗像市（2）	久原地区
	衛生施設整備地区		日の里東地区
	南部白水地区	<b>宗像市景観計画</b>	
	惣利・春日沿道地区	通古賀地区	
大野城市	旭ヶ丘一丁目地区	太宰府市	吉松地区
	つつじヶ丘地区		観世音寺地区歴史的風致維持向上地区
	上大利地区		国分川原地区
	錦町周辺地区		<b>太宰府市景観計画</b>
	白木原駅周辺地区	古賀市	永浦地区
	下大利駅周辺地区		玄望園地区
	錦町四丁目地区		古賀団地・中央・久保西・久保地区
	衛生施設整備地区		高田地区
	下大利駅東地区		三田浦・大浦地区
	アップルタウンつつじヶ丘地区		浜地区
	月の浦二丁目地区		緑ヶ丘地区
	乙金地区		鹿部1組地区
	月の浦西地区		千鳥地区
	月の浦地区		千鳥南地区
自由ヶ丘地区	播摩地区		
自由ヶ丘第12地区	馬渡地区		
東部研究学園地区	<b>玄望園地区</b>		
田熊地区	<b>古賀市景観計画</b>		
稲元地区	福津市	福間駅東地区	
須恵平原地区		桜川地区	
東海大学地区		宮司地区	
宗像中央公園地区		<b>福津市景観計画</b>	
広陵台地区	うきは市	<b>うきは市景観計画</b>	
青葉台地区	嘉麻市	山田市地区	
田久地区	朝倉市	<b>朝倉市歴史的景観条例</b>	
土穴・須恵地区	みやま市	<b>矢部川流域景観計画</b>	
自由ヶ丘平原地区	糸島市（1）	南風台地区	
くりえいと北地区		美咲が丘地区	
赤間駅北口周辺地区		泊カツラギ地区	
王丸地区		前原インターチェンジ南地区	
エコパーク地区		板持若宮地区	
大王寺・玄海ニュータウン地区		北新地地区	
公園通り地区		前原東土地区画整理地区	
瀬戸地区		池田立野地区	
荒開地区		長糸生活拠点地区	
宗像大社地区		前原インターチェンジ北地区	
江口第一地区		志登布田地区	
神湊第一地区		板持基の本地区	
道の駅むなかた地区		志摩ラウベンコロニー地区	
原町地区		岐志岩野地区	
三倉地区	スコーレヒル地区		
グローバルアリーナ地区	ビーチピラ地区		
東郷一丁目地区	芥屋地区		
野坂地区	松隈行合地区		

●居住環境基準一覧

**居住環境基準の区域に該当する場合は、許可証や適合証等の書類が必要です！**

市町村名	地区計画等名称	市町村名	地区計画等名称
糸島市（2）	シーサイドピラ地区	久山町	猪野別所地区
	松隈田ノ浦地区		猪野北部地区
	名切地区		猪野南部地区
	桜井大口地区		草場地区
	小金丸新川地区		上山田北部地区
	桜井上沖田地区		上山田南部地区
	津和崎才町地区		上山田格井原地区
	松隈地区計画地区		上山田藤河地区
	小富士地区計画地区		上山田黒河地区
	小富士道目木東地区		下山田荒河原地区
	小富士道目木西地区		下山田狭浦地区
	井田原地区		下山田大谷地区
	津和崎地区		下山田原田地区
	福吉駅南地区		下山田伏谷地区
	那珂川市		博多南駅前地区
山田地区		下久原北部地区	
宇美町	ひばりが丘地区	下久原南部地区	
	ひまわり台地区	下久原小松ヶ丘地区	
	原田地区	下久原小津地区	
	下宇美地区	下久原寺ノ下深井地区	
	上宇美地区	中久原芳野地区	
	小原地区	東久原大浦地区	
	平成地区	下山田前城谷地区	
篠栗町	神山手地区	名子山地区	
	津波黒地区	法立地区	
	乙犬地区	国貞地区	
志免町	津波黒・高田地区	下久原五反田地区	
	別府角石地区	下久原深井地区	
須恵町	志免赤坂地区	原第2工業団地地区	
	サル田地区	猪野小柳地区	
	中原・深町地区	猪野赤坂団地地区	
	夜臼地区	下山田南地区	
	高松地区	上久原集落地区	
	的野・寺浦地区	<b>上久原地区</b>	
	佐屋地区	長者原駅南地区	
	沖田地区	駕与丁北部地区	
	緑ヶ浜地区	戸原北西地区	
	杜の宮地区	花ヶ浦ヒラキ地区	
	立花口・山ノ口工業団地地区	江辻山地区	
	緑ヶ浜北地区	酒殿駅南地区	
	緑ヶ浜工業地区	<b>酒殿駅南土地区画整理事業</b>	
	下府工業地区	船頭町地区	
	原上国道3号沿道地区	江川台地区	
立花口集落地区	山鹿東部地区		
寺浦集落地区	芦屋町	魚見地区	
的野集落地区		総合運動公園地区	

## ●居住環境基準一覧

**居住環境基準の区域に該当する場合は、許可証や適合証等の書類が必要です！**

市町村名	地区計画等名称
岡垣町	海老津地区
	東海老津地区
	野間地区
	吉木地区
	鍋田地区
	野間雨堤地区
遠賀町	田園・別府地区
	木守地区
	木守・浅木地区
鞍手町	中山西地区
	本町地区
	丸ヶ内地区
	鞍手インター周辺地区
桂川町	土師笹尾北地区
筑前町	南高田地区
大刀洗町	筑後川流域景観計画
大木町	筑後川流域景観計画
広川町	筑後川流域景観計画
苅田町	苅田臨空産業団地地区
	磯浜町1丁目地区
	空港南町地区
	南原・殿川町地区
	新松山臨海工業団地地区
	京築広域景観計画 与原地区
みやこ町	京築広域景観計画
吉富町	京築広域景観計画
上毛町	京築広域景観計画
築上町	京築広域景観計画