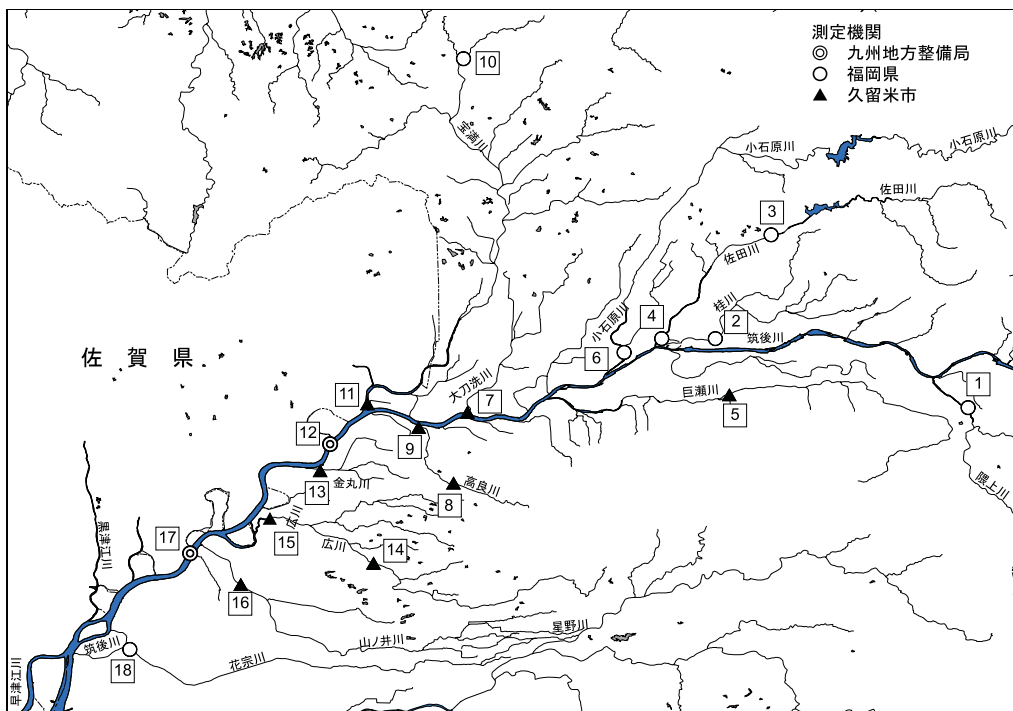


(カ) 筑後川の水質の推移 (BOD 75%値: mg/L)

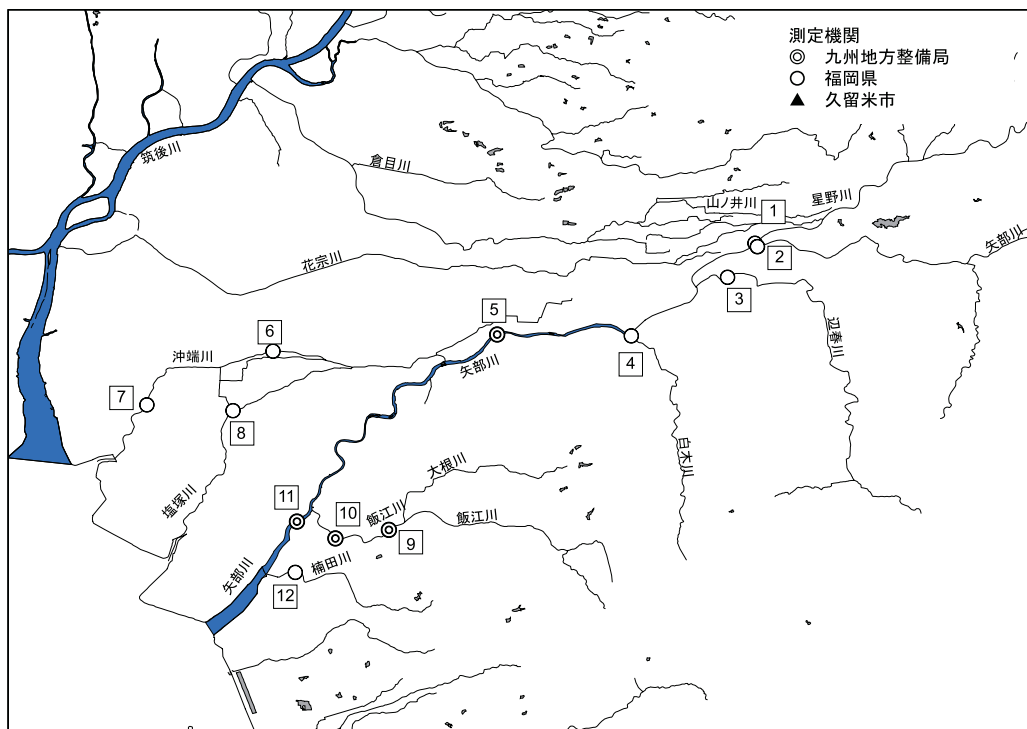
番号	水域名	地点名	類型	基準値	年 度				
					26年度	27年度	28年度	29年度	30年度
1	隈上川	柳野橋	A	2	1.7	1.8	1.7	1.4	2.0
2	桂川	蜷城橋	A	2	2.1	2.4	1.8	1.5	2.5
3	佐田川上流	屋形原橋	A	2	1.8	1.5	2.2	1.2	1.9
4	佐田川下流	佐田川橋	A	2	2.8	2.1	2.4	1.7	2.4
5	巨瀬川	中原橋	A	2	1.0	0.8	0.8	0.9	1.0
6	小石原川	高成橋	A	2	2.2	1.8	2.5	1.5	2.3
7	大刀洗川	大刀洗川河口	B	3	2.6	1.4	1.5	1.9	1.7
8	高良川上流	下川原橋	A	2	<0.5	0.5	<0.5	0.5	0.5
9	高良川下流	高良川河口	A	2	<0.5	0.5	<0.5	0.5	<0.5
10	宝満川 (1)	岩本橋	A	2	1.1	1.1	1.1	1.4	1.1
11	宝満川 (2)	下野	B	3	1.5	1.4	0.9	2.3	1.6
12	筑後川 (2)	瀬ノ下	A	2	1.3	0.9	1.0	0.9	1.3
13	金丸川	古賀坂水門	C	5	2.5	3.4	2.7	3.2	2.3
14	広川上流	永代橋	A	2	1.0	1.3	1.3	1.5	1.3
15	広川下流	大善寺橋	B	3	1.0	1.0	1.3	1.5	1.1
16	山ノ井川	天竺橋 (5~9月)	B	3	2.9	2.7	2.5	3.0	3.3
		天竺橋 (10~4月)	C	5	2.2	4.3	3.2	3.2	3.8
17	筑後川 (3)	六五郎橋	B	3	1.2	1.2	1.1	1.1	1.5
18	花宗川	酒見橋 (5~9月)	B	3	5.8	4.1	5.4	4.5	5.9
		酒見橋 (10~4月)	C	5	16.0	13.0	9.4	6.2	5.9
環境基準達成率 (%)					75.0	80.0	75.0	90.0	70.0
					(15/20)	(16/20)	(15/20)	(18/20)	(14/20)



筑後川水質測定地点図

(キ) 矢部川の水質の推移 (BOD 75%値 : mg/L)

番号	水域名	地点名	類型	基準値	年 度				
					26年度	27年度	28年度	29年度	30年度
1	星野川	星野川橋	A	2	1.8	2.0	1.8	1.2	2.2
2	矢部川上流	上矢部川橋	A	2	1.5	1.7	2.0	1.5	1.6
3	辺春川	中通橋	A	2	2.8	2.5	3.0	1.9	2.9
4	白木川	山下橋	A	2	1.4	1.6	1.4	1.2	1.9
5	矢部川中流	船小屋	A	2	0.6	<0.5	0.5	0.6	0.7
6	沖端川上流	磯鳥堰	A	2	2.2	1.9	1.6	2.0	3.8
7	沖端川下流	三明橋	C	5	9.3	3.8	4.4	5.0	6.0
8	塩塚川	晴天大橋	B	3	7.0	4.7	4.6	2.9	4.4
9	飯江川上流	古賀橋	A	2	1.4	1.8	2.0	1.8	2.1
10	飯江川下流	丁字橋	C	5	1.7	1.6	1.4	1.6	2.0
11	矢部川下流	浦島橋	B	3	1.0	1.0	0.9	1.2	1.4
12	楠田川	三開堰	B	3	3.6	3.9	4.6	3.9	4.9
環境基準達成率 (%)					58.3	75.0	75.0	91.7	41.7
					(7/12)	(9/12)	(9/12)	(11/12)	(5/12)



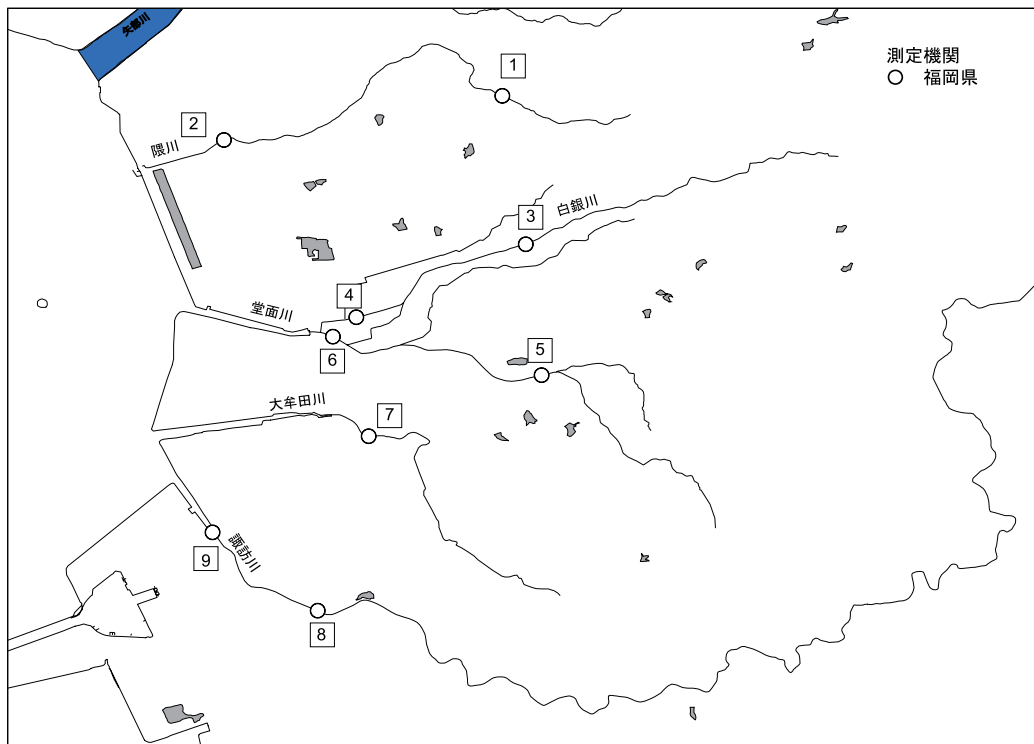
矢部川水質測定地点図

(ク) 大牟田市内河川の水質の推移 (BOD 75%値 : mg/L)

番号	水域名	地点名	類型	基準値	年 度				
					26年度	27年度	28年度	29年度	30年度
1	隈川上流	塚崎橋	A	2	2.5	2.4	2.8	3.2	2.9
2	隈川下流	三池干拓内橋	B	3	2.2	2.4	2.3	3.6	2.3
3	白銀川上流	三池電力所横井堰	A	2	1.4	1.7	1.5	1.7	1.8
4	白銀川下流	新川橋	B	3	2.4	2.4	2.3	3.0	3.4
5	堂面川	御幸返橋	B	3	3.8	2.8	2.8	3.2	2.6
6	堂面川	新堂面橋	B	3	2.6	2.7	2.2	2.4	2.2
7	大牟田川	五月橋	B ^{*1}	3	2.2	1.6	2.2	3.0	2.0
8	諏訪川上流	馬場町取水堰	A	2	2.3	1.6	2.4	3.5	2.2
9	諏訪川下流	三池鉄道河口鉄橋	B ^{*2}	3	1.3	1.5	1.5	2.2	1.6
環境基準達成率 (%)					66.7	88.9	77.8	55.6	66.7
					(6/9)	(8/9)	(7/9)	(5/9)	(6/9)

*1 平成25年度までE類型 (基準値10mg/L)

*2 平成25年度までD類型 (基準値8mg/L)



大牟田市内河川水質測定地点図