





玄海国定公園（福岡県地域） 区域及び公園計画図 凡例

規制計画凡例	
	第1種特別地域
	第2種特別地域
	第3種特別地域
	普通地域

事業計画凡例	
	集団施設地区
	広場
	園地
	宿舍
	休憩所
	展望施設
	野営場
	運動場
	水泳場
	舟遊場
	乗馬施設
	駐車場
	公衆浴場
	公衆便所
	水族館
	ゴルフ場
	車道
	自転車道
	歩道
	索道運送施設

公園区域		凡		例	
53-54	地番界	110-111	地番界	166-167	168を中心とする半径1km線界
54-55	道路敷(除)界	111-112	道路敷(除)界	167-168	汀線
55-56	地番界	112-113	用途地域界	168-169	地番界
56-57	道路敷(除)界	113-114	(S60.4.1 告示によるもの)	169-170	汀線
57-58	地番界	114-115	地番界	170-171	地番界
58-59	道路敷(除)界	115-116	道路敷(除)界	171-172	道路敷(除)界
59-60	地番界	116-117	旧町界	172-173	地番界
60-61	道路敷(除)界	117-118	道路敷(除)界	173-174	道路敷(除)界
61-62	道路敷(除)界	118-119	道路敷(除)界	174-175	道路敷(除)界
62-63	道路敷(除)界	119-120	道路敷(除)界	175-176	道路敷(除)界
63-64	道路敷(除)界	120-121	道路敷(除)界	176-177	道路敷(除)界
64-65	道路敷(除)界	121-118	道路敷(除)界	177-178	道路敷(除)界
65-66	道路敷(除)界	122-123	道路敷(除)界	178-179	道路敷(除)界
66-67	道路敷(除)界	123-124	道路敷(除)界	179-180	道路敷(除)界
67-68	道路敷(除)界	124-125	道路敷(除)界	180-181	道路敷(除)界
68-69	道路敷(除)界	125-126	道路敷(除)界	181-182	道路敷(除)界
69-70	道路敷(除)界	126-127	道路敷(除)界	182-183	道路敷(除)界
70-71	道路敷(除)界	127-128	道路敷(除)界	183-184	道路敷(除)界
71-72	道路敷(除)界	128-129	道路敷(除)界	184-185	道路敷(除)界
72-73	道路敷(除)界	129-130	道路敷(除)界	185-186	道路敷(除)界
73-74	道路敷(除)界	130-131	道路敷(除)界	186-187	道路敷(除)界
74-75	道路敷(除)界	131-132	道路敷(除)界	187-188	道路敷(除)界
75-76	道路敷(除)界	132-133	道路敷(除)界	188-189	道路敷(除)界
76-77	道路敷(除)界	133-134	道路敷(除)界	189-190	道路敷(除)界
77-78	道路敷(除)界	134-135	道路敷(除)界	190-191	道路敷(除)界
78-79	道路敷(除)界	135-136	道路敷(除)界	191-192	道路敷(除)界
79-80	道路敷(除)界	136-137	道路敷(除)界	192-193	道路敷(除)界
80-81	道路敷(除)界	137-122	道路敷(除)界	193-194	道路敷(除)界
81-82	道路敷(除)界	138-139	道路敷(除)界	194-195	道路敷(除)界
82-83	道路敷(除)界	139-138	道路敷(除)界	195-196	道路敷(除)界
83-84	道路敷(除)界	140-141	道路敷(除)界	196-197	道路敷(除)界
84-85	道路敷(除)界	141-140	道路敷(除)界	197-198	道路敷(除)界
85-86	道路敷(除)界	142-143	道路敷(除)界	198-199	道路敷(除)界
86-87	道路敷(除)界	143-144	道路敷(除)界	199-200	道路敷(除)界
87-88	道路敷(除)界	144-145	道路敷(除)界	200-201	道路敷(除)界
88-89	道路敷(除)界	145-146	道路敷(除)界	201-202	道路敷(除)界
89-90	道路敷(除)界	146-147	道路敷(除)界	202-203	道路敷(除)界
90-91	道路敷(除)界	147-148	道路敷(除)界	203-204	道路敷(除)界
91-92	道路敷(除)界	148-149	道路敷(除)界	204-205	道路敷(除)界
92-93	道路敷(除)界	149-150	道路敷(除)界	205-206	道路敷(除)界
93-94	道路敷(除)界	150-151	道路敷(除)界	206-207	道路敷(除)界
94-95	道路敷(除)界	151-152	道路敷(除)界	207-208	道路敷(除)界
95-15	道路敷(除)界	152-153	道路敷(除)界	208-209	道路敷(除)界
96-97	道路敷(除)界	153-154	道路敷(除)界	209-210	道路敷(除)界
97-98	道路敷(除)界	154-155	道路敷(除)界	210-211	道路敷(除)界
98-99	道路敷(除)界	155-142	道路敷(除)界	211-212	道路敷(除)界
99-96	道路敷(除)界	156-157	道路敷(除)界	212-213	道路敷(除)界
100-101	道路敷(除)界	157-158	道路敷(除)界	213-214	道路敷(除)界
101-102	道路敷(除)界	158-159	道路敷(除)界	214-215	道路敷(除)界
102-103	道路敷(除)界	159-160	道路敷(除)界	215-216	道路敷(除)界
103-100	道路敷(除)界	160-161	道路敷(除)界	216-217	道路敷(除)界
104-105	道路敷(除)界	161-162	道路敷(除)界	217-218	道路敷(除)界
105-106	道路敷(除)界	162-163	道路敷(除)界	218-156	道路敷(除)界
106-107	道路敷(除)界	163-164	道路敷(除)界	219-220	道路敷(除)界
107-108	道路敷(除)界	164-165	道路敷(除)界	220-221	道路敷(除)界
108-104	道路敷(除)界	165-166	道路敷(除)界	221-222	道路敷(除)界
109-109	道路敷(除)界		道路敷(除)界	222-224	道路敷(除)界
				224-225	道路敷(除)界

玄海国定公園の経緯

昭和31年6月1日	厚生省告示第140号	指定
昭和32年8月8日	福岡県告示第739号	特別地域の指定
昭和32年10月1日	厚生省告示第328号	特別地域の指定
昭和56年3月23日	環境庁告示第34号	採取等規制植物の指定
昭和58年3月14日	環境庁告示第20号	区域の一部変更(削除)
	環境庁告示第22号	特別地域の地種区分の変更
平成2年2月13日	環境庁告示第1号	区域の一部変更(拡張・削除)
	環境庁告示第3号	特別地域の地種区分の変更
平成26年9月30日	環境省告示第106号	区域の一部変更(拡張・削除)
	福岡県告示第827号	特別地域の地種区分の変更

保護規制計画別面積内訳表

特別地域			普通地域 (陸域)	総面積 (陸域)
第1種特別地域	第2種特別地域	第3種特別地域		
1,346 (ha)	1,411 (ha)	3,028 (ha)	85 (ha)	5,870 (ha)