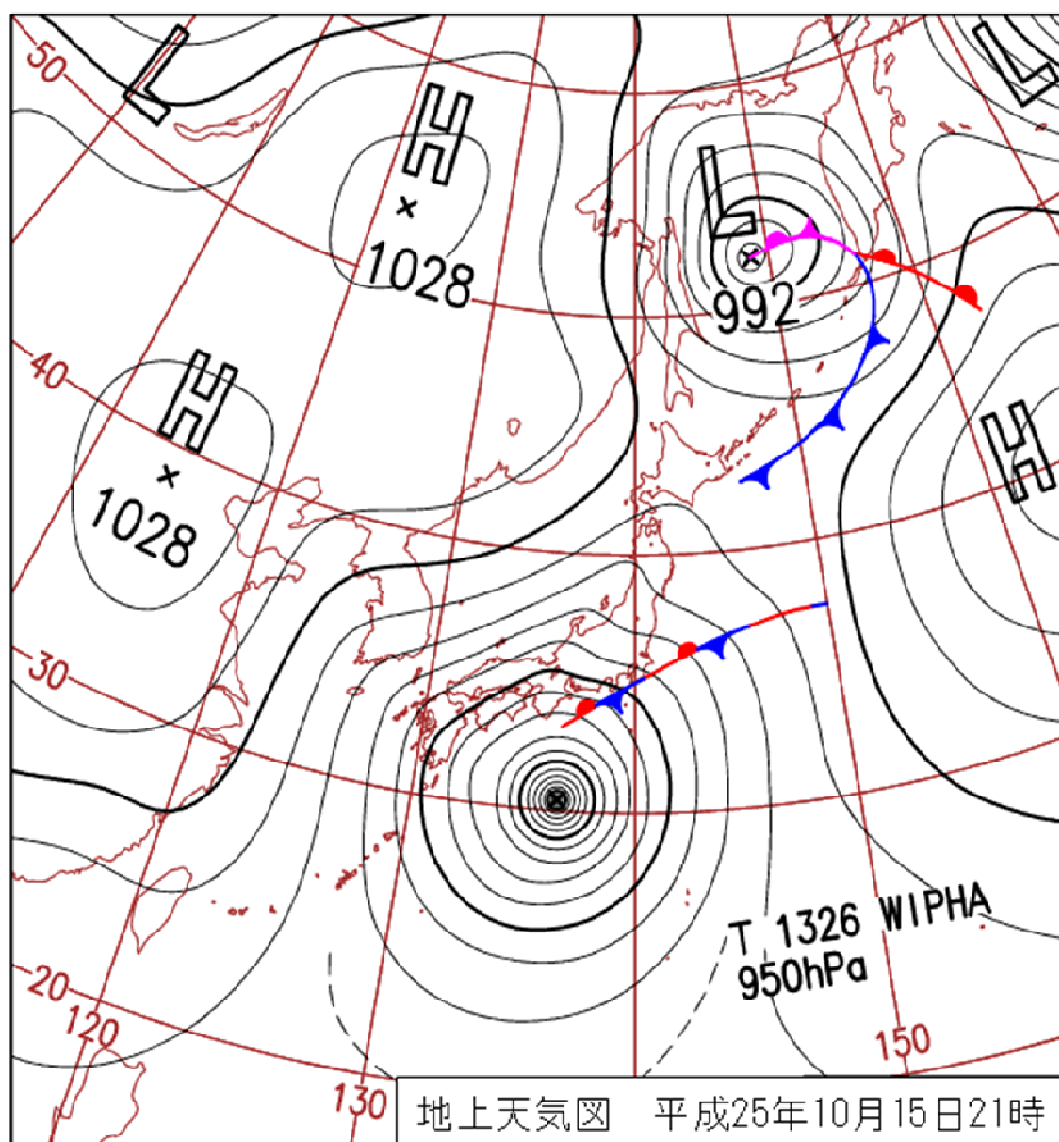


4 10月15日からの台風第26号による災害（10月15日～16日）

（1）気象概況

ア 天気概況

台風第26号は日本の南海上を北上し、四国の南海上で北東に進路を変え関東の東へ進んだ。大陸から張り出している高気圧と台風第26号との間で気圧の傾きが大きくなったため、県内各地で15日夜に風が強まり、福岡地方では強い風が吹いた。福岡市中央区では15日22時46分に最大風速18m/s（北）、同日22時45分に最大瞬間風速27.6m/s（北北東）を観測した。



イ 各地の降水量

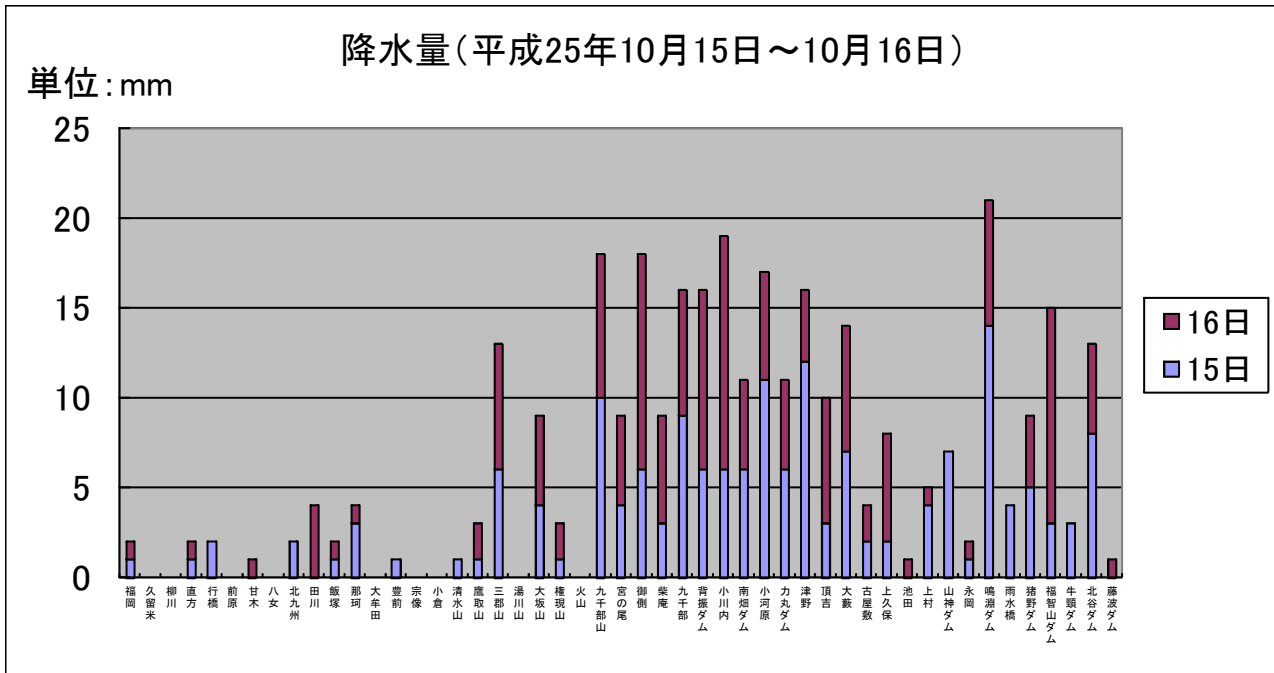
(福岡県の雨量観測所の降水量/単位:mm)

平成25年 10月15日～10月16日

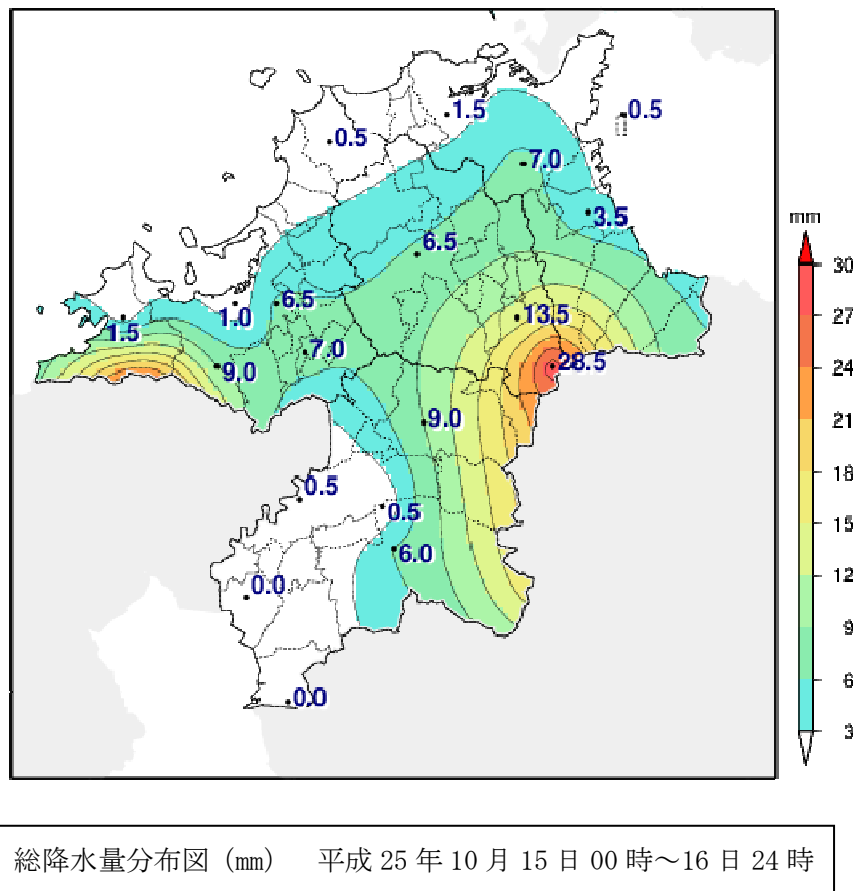
日 観測地点	15日	16日	計	最大1時間降水量		
				日	時間	降水量
福岡	1	1	2	16	2	☆1
久留米	0	0	0	-	-	☆0
柳川	0	0	0	-	-	☆0
直方	1	1	2	16	3	☆1
行橋	2	0	2	15	14	☆1
前原	0	0	0	-	-	☆0
甘木	0	1	1	16	2	☆1
八女	0	0	0	-	-	☆0
北九州	2	0	2	15	21	☆1
田川	0	4	4	16	7	☆2
飯塚	1	1	2	16	7	☆1
那珂	3	1	4	16	3	☆1
大牟田	0	0	0	-	-	☆0
豊前	1	0	1	15	22	☆1
宗像	0	0	0	-	-	☆0
小倉	0	0	0	-	-	☆0
清水山	1	0	1	15	23	☆1
鷹取山	1	2	3	16	4	☆1
三郡山	6	7	13	16	1	☆2
湯川山	0	0	0	-	-	☆0
大坂山	4	5	9	16	7	☆2
権現山	1	2	3	16	8	☆1
火山	0	0	0	-	-	☆0
九千部山	10	8	18	15	23	☆3
宮の尾	4	5	9	16	1	☆2
御側	6	12	18	16	1	☆4
柴庵	3	6	9	16	1	☆2
九千部	9	7	16	15	22	☆3
背振ダム	6	10	16	16	1	☆3
小川内	6	13	19	16	6	☆3
南畑ダム	6	5	11	16	6	☆2
小河原	11	6	17	15	20	☆9
力丸ダム	6	5	11	15	20	☆5
津野	12	4	16	15	21	☆3
頂吉	3	7	10	16	8	☆2
大藪	7	7	14	15	21	☆3
古屋敷	2	2	4	16	10	☆1
上久保	2	6	8	16	2	☆2
池田	0	1	1	16	5	☆1
上村	4	1	5	15	22	☆2
山神ダム	7	0	7	15	20	☆3
永岡	1	1	2	16	6	☆1
鳴淵ダム	14	7	21	15	20	☆8
雨水橋	4	0	4	15	24	☆1
猪野ダム	5	4	9	15	23	☆2
福智山ダム	3	12	15	16	8	☆4
牛頸ダム	3	0	3	15	22	☆1
北谷ダム	8	5	13	16	1	☆2
藤波ダム	0	1	1	16	1	☆1

(注意) ☆は他日、他時間に月最大降水量があったことを示す。

ウ 降水量（平成25年10月15日～16日）



エ 降水量分布図（平成25年10月15日～16日）



(2)災害の概要

ア 気象情報及び災害対策本部等の経過

発表日時	地域	主な気象情報の発表状況の経緯			県の対応の経緯	
		市町村	警報	注意報	時刻	対応体制
10/15 15:28	福岡地方	筑紫野市、春日市、大野城市、 太宰府市、那珂川町、宇美町、 篠栗町、志免町、須恵町、久山 町、粕屋町	暴風、波浪	強風	10/15 15:28	福岡県災害警戒準備室を設置
		福岡市、宗像市、古賀市、福津 市、糸島市、新宮町				
	北九州・遠賀地区	中間市、水巻町、遠賀町	強風			
		北九州市、芦屋町、岡垣町	暴風、波浪			
	京築地方	みやこ町、上毛町	強風			
	筑豊地方	全域	強風、波浪			
	筑後北部	行橋市、豊前市、苅田町、吉富 町、築上町	強風			
筑後南部	八女市、筑後市、大川市、大木 町、広川町	強風				
10/16 4:40	福岡地方	大牟田市、柳川市、みやま市	暴風、波浪	強風		
		筑紫野市、春日市、大野城市、 太宰府市、那珂川町、宇美町、 篠栗町、志免町、須恵町、久山 町、粕屋町				
	福岡市、宗像市、古賀市、福津 市、糸島市、新宮町					
	北九州・遠賀地区	中間市、水巻町、遠賀町	強風			
		北九州市、芦屋町、岡垣町	暴風、波浪			
	京築地方	みやこ町、上毛町	強風			
	筑豊地方	行橋市、豊前市、苅田町、吉富 町、築上町	強風、波浪			
筑後北部	全域	強風				
筑後南部	八女市、筑後市、大川市、大木 町、広川町	強風				
10/16 9:45	福岡地方	大牟田市、柳川市、みやま市	波浪	強風	10/16 9:45	福岡県災害警戒準備室を廃止
		福岡市、宗像市、古賀市、福津 市、糸島市、新宮町				
	筑紫野市、春日市、大野城市、 太宰府市、那珂川町、宇美町、 篠栗町、志免町、須恵町、久山 町、粕屋町					
	福岡市、宗像市、古賀市、福津 市、糸島市、新宮町					
	北九州・遠賀地区	北九州市、芦屋町、岡垣町	波浪	強風		
		中間市、水巻町、遠賀町	強風			
	京築地方	みやこ町、上毛町	強風			
筑後北部	行橋市、豊前市、苅田町、吉富 町、築上町	強風、波浪				
筑後南部	大牟田市、柳川市、みやま市	強風				

イ 主な被害

◆人的被害	死者	0名
	重傷者	1名
	軽傷者	0名
◆住家被害	全壊	0棟
	半壊	0棟
	一部損壊	2棟
	床上浸水	0棟
	床下浸水	0棟
◆り災世帯		0世帯
◆り災人数		0名
◆道路被害		3箇所
◆河川被害		0箇所
◆崖崩れ		0箇所

ウ 雨量観測状況（10月15日～16日） ※県防災行政無線網観測所による

◆1時間最大雨量

・平地（総合庁舎等）

①田川	2ミリ	（16日 7時）
②福岡	1ミリ	（16日 2時）
直方	1ミリ	（16日 3時）
行橋	1ミリ	（15日 14時）
甘木	1ミリ	（16日 2時）
北九州	1ミリ	（15日 21時）
飯塚	1ミリ	（16日 7時）
那珂	1ミリ	（16日 3時）
豊前	1ミリ	（15日 22時）

・山間部（ダム、中継局等）

①小河原	9ミリ	（15日 20時）
②鳴淵	8ミリ	（15日 20時）

◆累積最大雨量

・平地（総合庁舎等）

①田川	4ミリ
那珂	4ミリ
②福岡	2ミリ
直方	2ミリ
行橋	2ミリ
北九州	2ミリ

・山間部（ダム、中継局等）

①鳴淵	21ミリ
②小川内	19ミリ

エ 市町村における災害対策本部設置状況

0団体

オ 避難状況

◆自主避難

なし

◆避難勧告

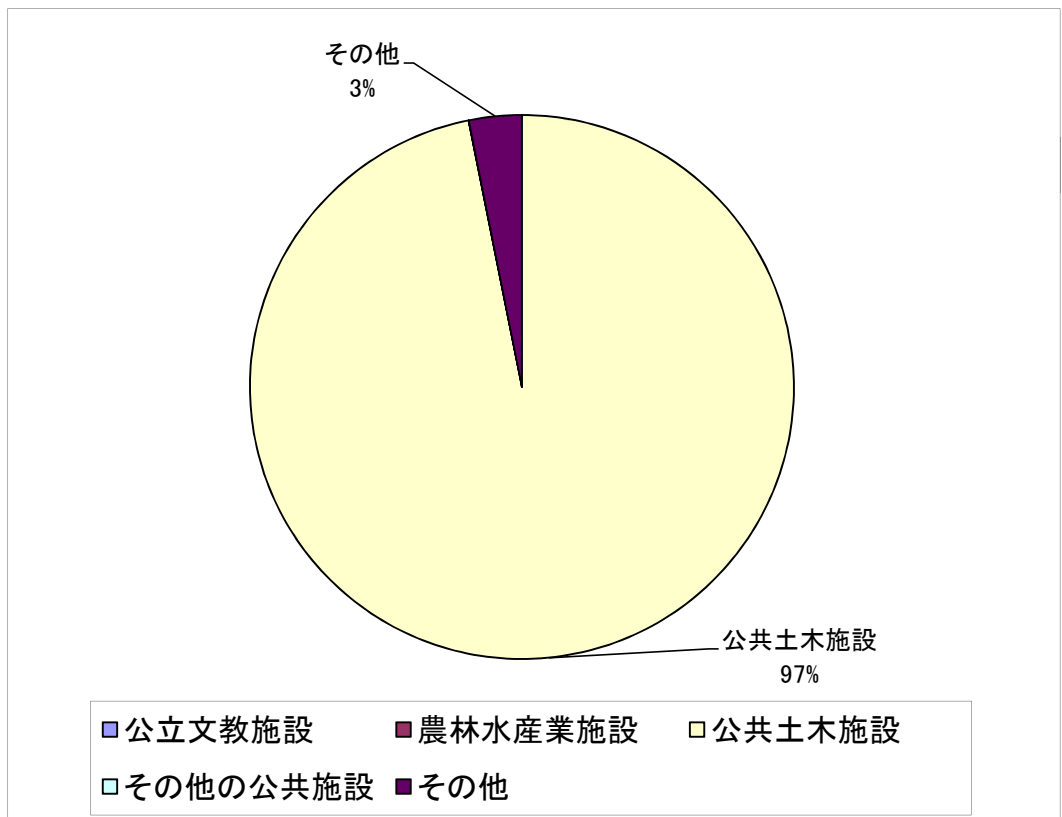
なし

カ 局地激甚災害適用状況

なし

(4)被害額 総括表

区分	単位	被害総額	備考
公立文教施設	千円	0	
農林水産業施設	千円	0	
公共土木施設	千円	20,370	北九州市20,370
その他の公共施設	千円	0	
小計	千円	20,370	
公共施設被害市町村数	団体	1	
その他の	農産被害	千円	0 農林水産部 259,297
	林産被害	千円	0
	畜産被害	千円	0
	水産被害	千円	0
	商工被害	千円	0
	林地被害	千円	0 農林水産部 368,000
	県営林被害	千円	0
その他	千円	660	北九州市660
小計	千円	660	
被害総額	千円	21,030	



農業関係被害

平成25年10月15日からの台風第26号による災害(10月15日～16日)

平成26年4月1日現在

単位:千円

		福岡農林	朝倉農林	八幡農林	飯塚農林	筑後農林	行橋農林	計	
農作物等被害	農作物	水 稻							
		麦							
		園芸作物	果樹						
			野菜						
			茶						
			花き・花木						
		農作物計							
	家畜								
畜産施設									
温室等栽培施設									
農産被害等									
共同利用施設(農協等)									
農地・農業用施設									
計									

