福岡県 農業用ため池 位置図 INDEX

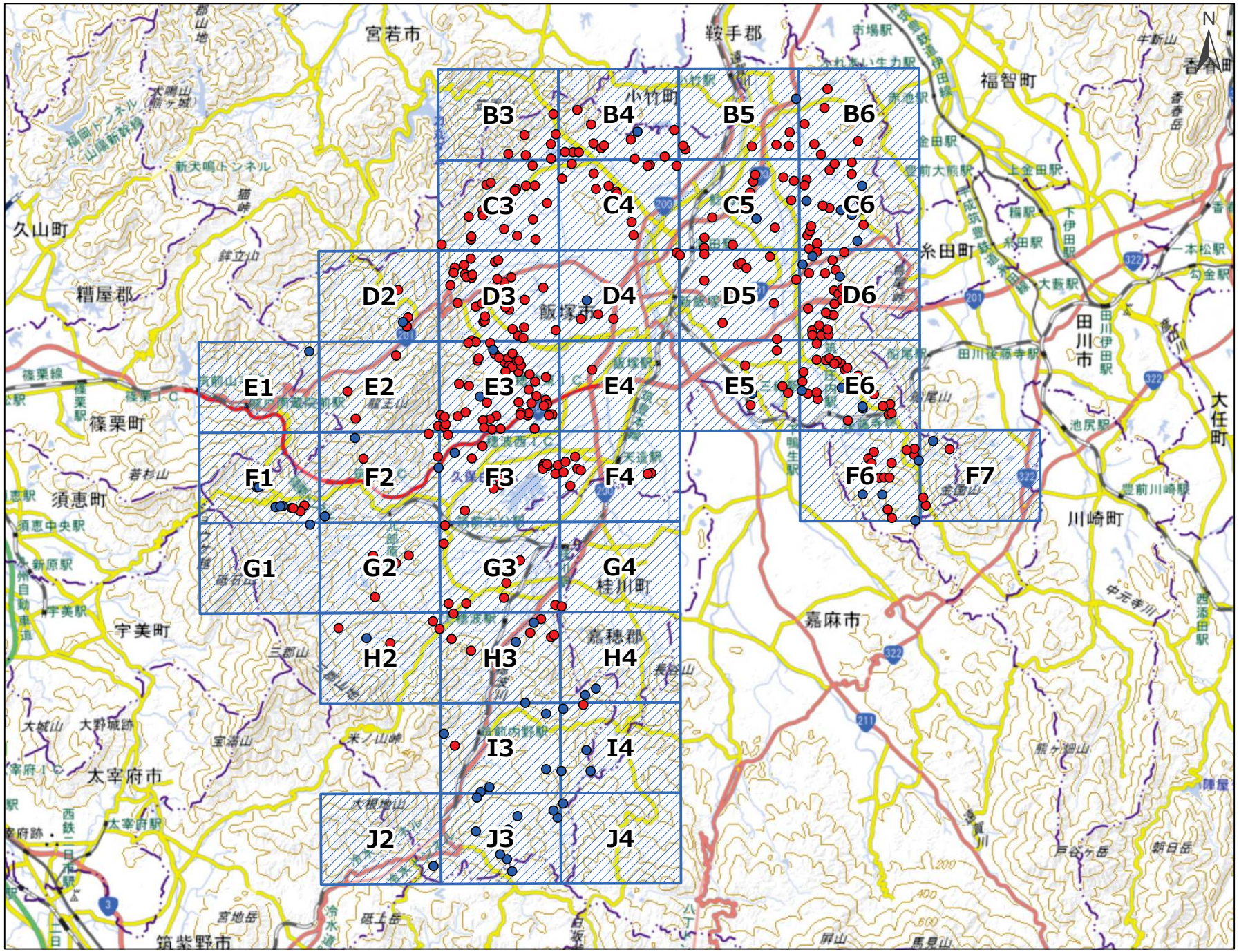

飯塚市

- 図 郭 (37)
- 防災重点ため池 (315)
- その他ため池 (62)

令和8年7月 水土里ネット福岡作成

「測量法に基づく国土地理院長承認（複製）R 8JHf 102」
「本製品を複製する場合には、国土地理院の長の承認を得なければならない。」

福岡県 農業用ため池 位置図



No	コード	名称	総貯水量（千m3）	堤高（m）	堤頂長（m）
1	402050038	大山	33.0	15.0	68.0
2	402050043	梅川	13.0	14.3	43.0
3	402050044	山の神	8.0	6.2	28.0
4	402050045	代用	42.0	8.8	39.0
5	402050046	吉ヶ谷	12.0	6.1	39.0
6	402050047	笠城	399.0	17.9	170.0
7	402050129	城道	3.0	6.3	38.0

令和8年7月　水土里ネット福岡作成

「測量法に基づく国土地理院長承認（複製）R 8JHf 102」
「本製品を複製する場合には、国土地理院の長の承認を得なければならない。」

0　125　250　500 m

【連絡先】
飯塚市　農業土木課
TEL：0948-22-5500

福岡県 農業用ため池 位置図

N

防災重点農業用ため池
その他農業用ため池
行政界

飯塚市 B4
1:10,000



No	コード	名称	総貯水量（千m3）	堤高（m）	堤頂長（m）
1	402050048	第１３６	13.0	7.4	56.0
2	402050049	第２３６	7.0	6.2	23.0
3	402050050	真砂	13.0	7.7	64.0
4	402050058	足洗	18.0	7.4	67.0
5	402050059	尺ノ浦	12.0	7.8	55.0
6	402050060	差屋の浦	7.0	5.5	40.0
7	402050062	繁牟田	15.0	6.8	75.6
8	402050063	ナマエ	100.0	7.8	70.0
9	402050127	天瀬	3.0	5.8	24.0
10	402054036	桜田	5.8	2.3	45.0
11	402054050	石道	1.8	1.8	27.0
12	402054051	日陽浦	5.0	4.5	48.0
13	402054053	子ジカ浦	3.0	5.2	37.0

令和８年７月　水土里ネット福岡作成

「測量法に基づく国土地理院長承認（複製）R 8JHf 102」
「本製品を複製する場合には、国土地理院の長の承認を得なければならない。」

0　125　250　500 m

【連絡先】
飯塚市　農業土木課
TEL：0948-22-5500

福岡県 農業用ため池 位置図



No	コード	名称	総貯水量（千m3）	堤高（m）	堤頂長（m）
1	402050135	第二山の谷	3.0	5.6	30.0
2	402054004	島奥溜池	20.0	5.9	36.0
3	402054021	葉山谷溜池	1.5	6.5	27.0
4	402054022	椎木浦溜池	1.4	4.1	29.5
5	402054054	第一山の谷	0.8	2.6	28.0
6	402054091	楠坂ため池	0.8	2.3	34.0
7	402054093	石丸ため池	2.9	3.4	95.0

令和8年7月　水土里ネット福岡作成

「測量法に基づく国土地理院長承認（複製）R 8JHf 102」
「本製品を複製する場合には、国土地理院の長の承認を得なければならない。」

0　125　250　500 m

【連絡先】
飯塚市　農業土木課
TEL：0948-22-5500

福岡県 農業用ため池 位置図

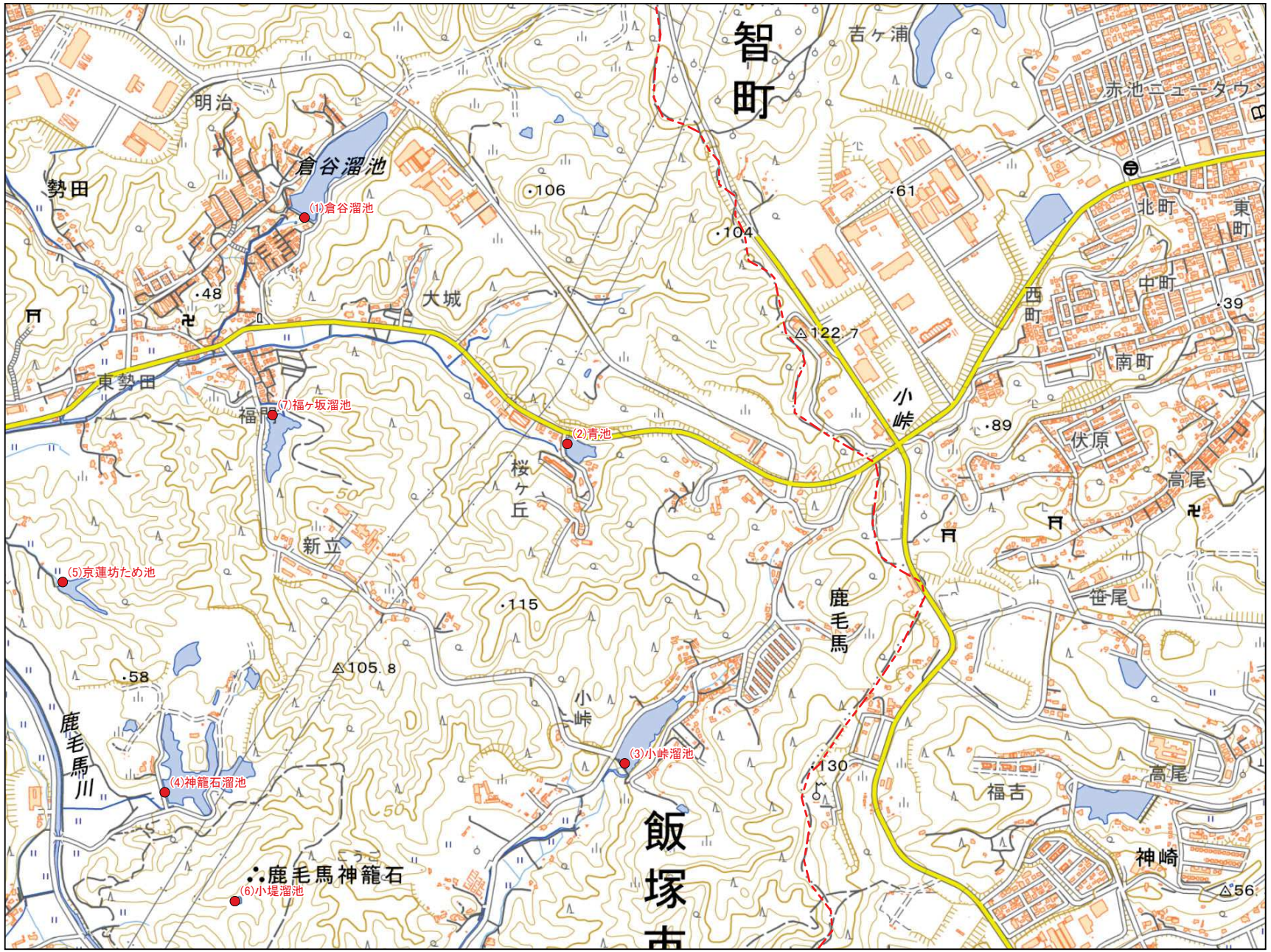

No	コード	名称	総貯水量（千m3）	堤高（m）	堤頂長（m）
1	402054001	倉谷溜池	78.0	8.8	75.0
2	402054002	青池	5.7	8.5	52.0
3	402054011	小峠溜池	13.0	7.0	58.0
4	402054014	神籠石溜池	79.0	9.8	85.0
5	402054020	京蓮坊ため池	4.0	4.8	33.0
6	402054023	小堤溜池	1.4	4.4	15.4
7	402054090	福ヶ坂溜池	20.0	8.2	46.0

令和8年7月　水土里ネット福岡作成

「測量法に基づく国土地理院長承認（複製）R 8JHf 102」
「本製品を複製する場合には、国土地理院の長の承認を得なければならない。」

0　125　250　500 m

【連絡先】
飯塚市　農業土木課
TEL：0948-22-5500

福岡県 農業用ため池 位置図

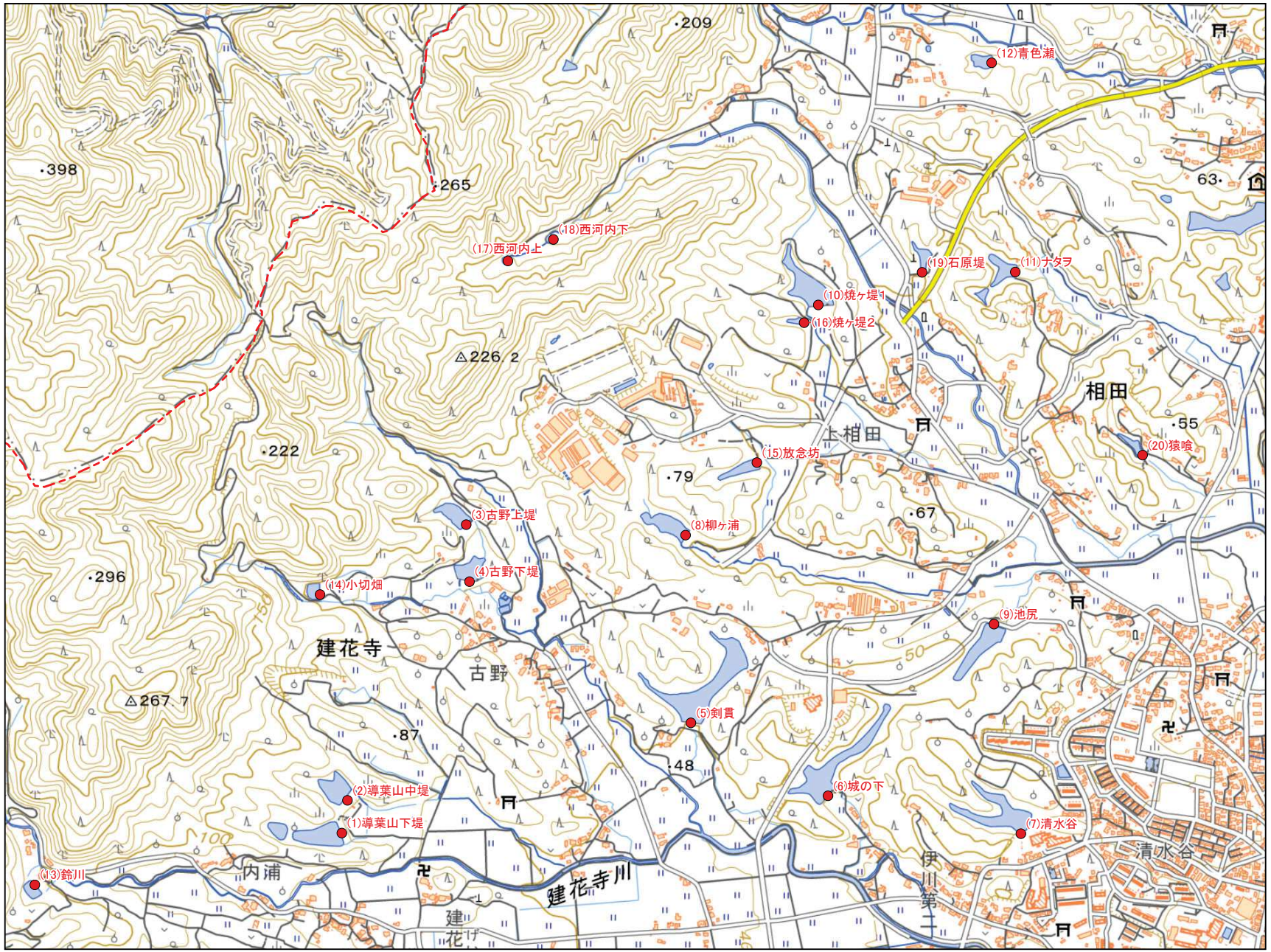

No	コード	名称	総貯水量（千m3）	堤高（m）	堤頂長（m）
1	402050025	導葉山下堤	20.0	8.3	65.0
2	402050026	導葉山中堤	16.0	6.5	56.0
3	402050027	古野上堤	11.0	9.0	44.0
4	402050028	古野下堤	14.0	5.8	72.0
5	402050029	剣貫	59.0	5.8	58.0
6	402050032	城の下	41.0	7.0	62.0
7	402050033	清水谷	24.0	7.8	50.0
8	402050034	柳ヶ浦	18.0	7.3	46.0
9	402050035	池尻	26.0	7.5	57.0
10	402050036	焼ヶ堤１	7.0	5.8	46.0
11	402050037	ナタヌ	8.0	5.1	33.0
12	402050041	青色瀬	3.0	5.6	32.0
13	402050112	鈴川	4.0	7.1	56.0
14	402050113	小切畑	4.0	9.3	42.0
15	402050117	放念坊	4.0	7.2	30.0
16	402050118	焼ヶ堤２	2.0	3.8	24.0
17	402050119	西河内上	1.0	9.8	39.0
18	402050120	西河内下	2.0	7.6	34.0
19	402050121	石原堤	2.0	5.1	23.0
20	402050122	猿喰	2.0	3.0	12.0

飯塚市 C3
1:10,000

令和８年７月　水土里ネット福岡作成

「測量法に基づく国土地理院長承認（複製）R 8JHf 102」
「本製品を複製する場合には、国土地理院の長の承認を得なければならない。」

0　125　250　500 m

【連絡先】
飯塚市　農業土木課
TEL：0948-22-5500

福岡県 農業用ため池 位置図

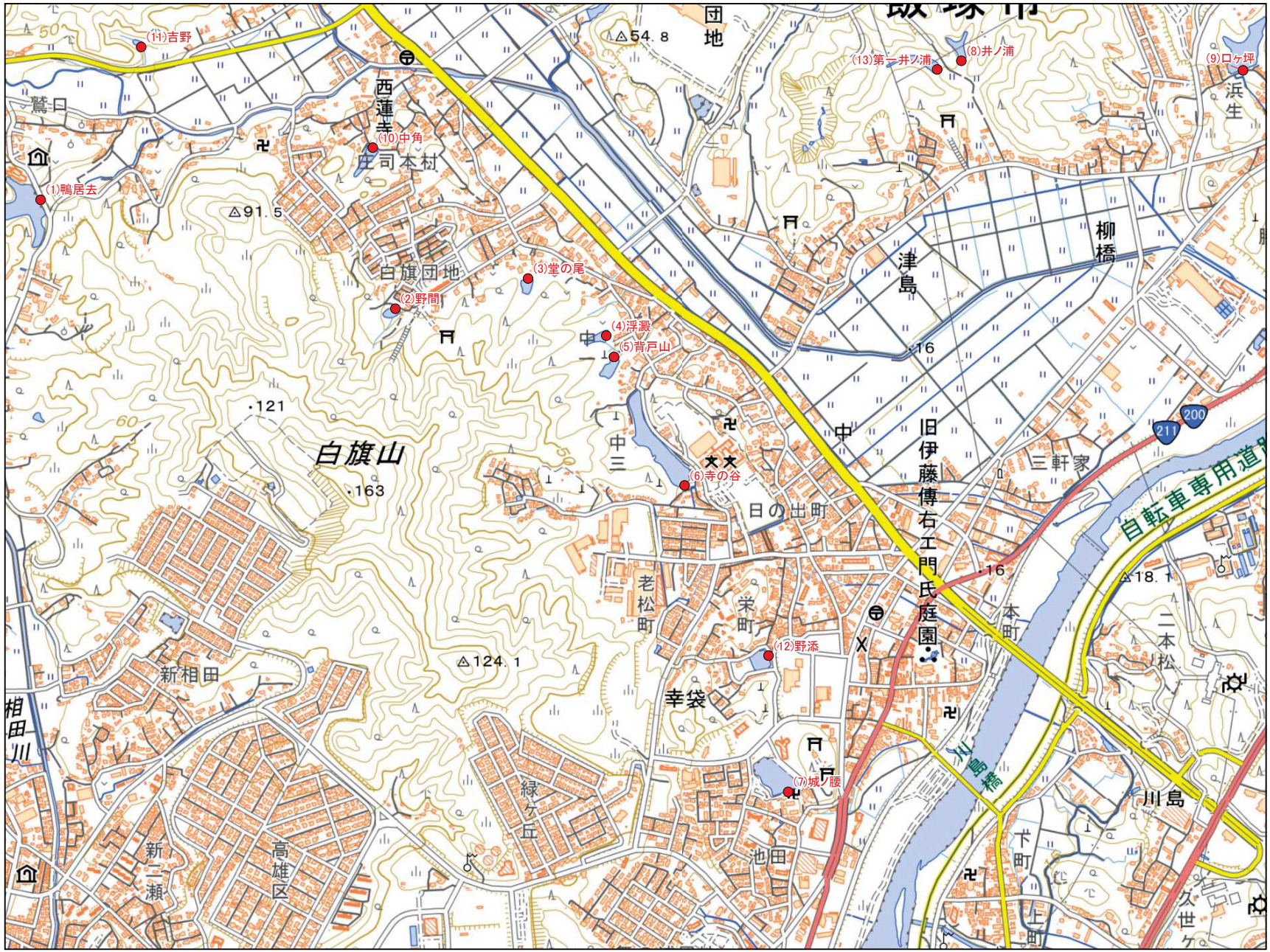

N

- 防災重点農業用ため池
- その他農業用ため池
- 行政界

飯塚市 C4

1:10,000

No	コード	名称	総貯水量（千m3）	堤高（m）	堤頂長（m）
1	402050042	鴨居去	55.0	7.0	85.0
2	402050051	野間	5.0	2.0	31.5
3	402050052	堂の尾	6.0	6.2	40.0
4	402050053	浮瀦	8.0	4.0	38.0
5	402050054	背戸山	8.0	4.1	37.0
6	402050055	寺の谷	42.0	7.1	84.5
7	402050056	城ノ腰	17.0	4.6	92.0
8	402050061	井ノ浦	7.0	4.9	34.0
9	402050064	口ヶ坪	14.0	5.5	57.0
10	402050125	中角	5.0	5.3	32.0
11	402050130	吉野	3.0	5.1	26.0
12	402050132	野添	5.0	4.5	52.8
13	402050136	第一井ノ浦	11.0	4.8	33.0

令和8年7月　水土里ネット福岡作成

「測量法に基づく国土地理院長承認（複製）R 8JHf 102」
「本製品を複製する場合には、国土地理院の長の承認を得なければならない。」

0　125　250　500 m

【連絡先】
飯塚市　農業土木課
TEL：0948-22-5500

福岡県 農業用ため池 位置図



飯塚市 C5
1:10,000

No	コード	名称	総貯水量（千m3）	堤高（m）	堤頂長（m）
1	402050075	黒切	32.0	7.3	114.0
2	402050076	篠田	9.0	9.0	55.0
3	402050138	柳ケ谷	3.8	5.0	52.0
4	402054015	小竹ヶ浦溜池	6.0	5.8	58.0
5	402054016	大師溜池	12.0	3.5	49.0
6	402054017	北の浦溜池	8.0	4.8	53.0
7	402054018	市木溜池	4.0	4.2	55.0
8	402054029	円内溜池	1.8	3.5	50.0
9	402054030	鍋ヶ浦ため池	2.0	3.3	28.0
10	402054032	尾笹溜池	1.0	4.1	32.0
11	402054033	観音寺溜池	1.8	3.5	25.0
12	402054037	梅の木	20.2	3.8	59.0

令和8年7月　水土里ネット福岡作成

「測量法に基づく国土地理院長承認（複製）R 8JHf 102」
「本製品を複製する場合には、国土地理院の長の承認を得なければならない。」

0　125　250　500 m

【連絡先】
飯塚市　農業土木課
TEL：0948-22-5500

福岡県 農業用ため池 位置図



No	コード	名称	総貯水量（千m3）	堤高（m）	堤頂長（m）
1	402053037	泥池	16.9	5.1	30.0
2	402053038	大谷池	24.0	6.4	78.0
3	402053039	鬼作池	33.0	4.8	71.0
4	402053041	綿打上池	9.0	3.0	59.0
5	402053042	綿打下池	35.0	7.1	40.0
6	402053080	鋤坂池	1.2	1.5	24.0
7	402053081	寺ケ坂池	2.2	3.7	50.0
8	402053082	天神免池	0.1	4.3	35.0
9	402053083	浦谷池	1.0	2.8	33.0
10	402054005	烏尾溜池	163.0	9.8	111.0
11	402054006	ナギノ溜池	5.0	6.6	49.0
12	402054007	汐井場溜池	5.5	0.0	30.0
13	402054008	荒牧溜池	5.3	0.0	55.0
14	402054009	清水溜池	5.0	5.5	52.0
15	402054010	椿山溜池	7.0	6.9	68.0
16	402054012	一ツ家溜池	55.0	10.4	80.0
17	402054013	古賀ノ下溜池	7.0	5.0	41.0
18	402054024	狩場ため池	2.0	4.5	25.0
19	402054025	唐松溜池	1.4	5.0	20.0
20	402054026	古谷溜池	0.5	3.0	22.0
21	402054027	烏尾Cため池	1.0	4.4	47.0
22	402054092	烏尾Bため池	0.9	3.3	29.0

飯塚市 C6
1:10,000

令和8年7月 水土里ネット福岡作成

「測量法に基づく国土地理院長承認（複製）R 8JHf 102」
「本製品を複製する場合には、国土地理院の長の承認を得なければならない。」

0 125 250 500 m

【連絡先】
飯塚市 農業土木課
TEL：0948-22-5500

福岡県 農業用ため池 位置図

N

防災重点農業用ため池
その他農業用ため池
行政界

飯塚市 D2
1:10,000

No	コード	名称	総貯水量（千m3）	堤高（m）	堤頂長（m）
1	402050003	一の谷	3.0	8.0	94.0
2	402050083	萩の元	2.0	4.6	26.0
3	402054038	通葉山下提	0.4	1.5	15.0
4	402054039	通葉山上提	0.6	1.9	19.0



令和8年7月 水土里ネット福岡作成

「測量法に基づく国土地理院長承認（複製）R 8JHf 102」
「本製品を複製する場合には、国土地理院の長の承認を得なければならない。」

0 125 250 500 m

【連絡先】
飯塚市 農業土木課
TEL：0948-22-5500

福岡県 農業用ため池 位置図

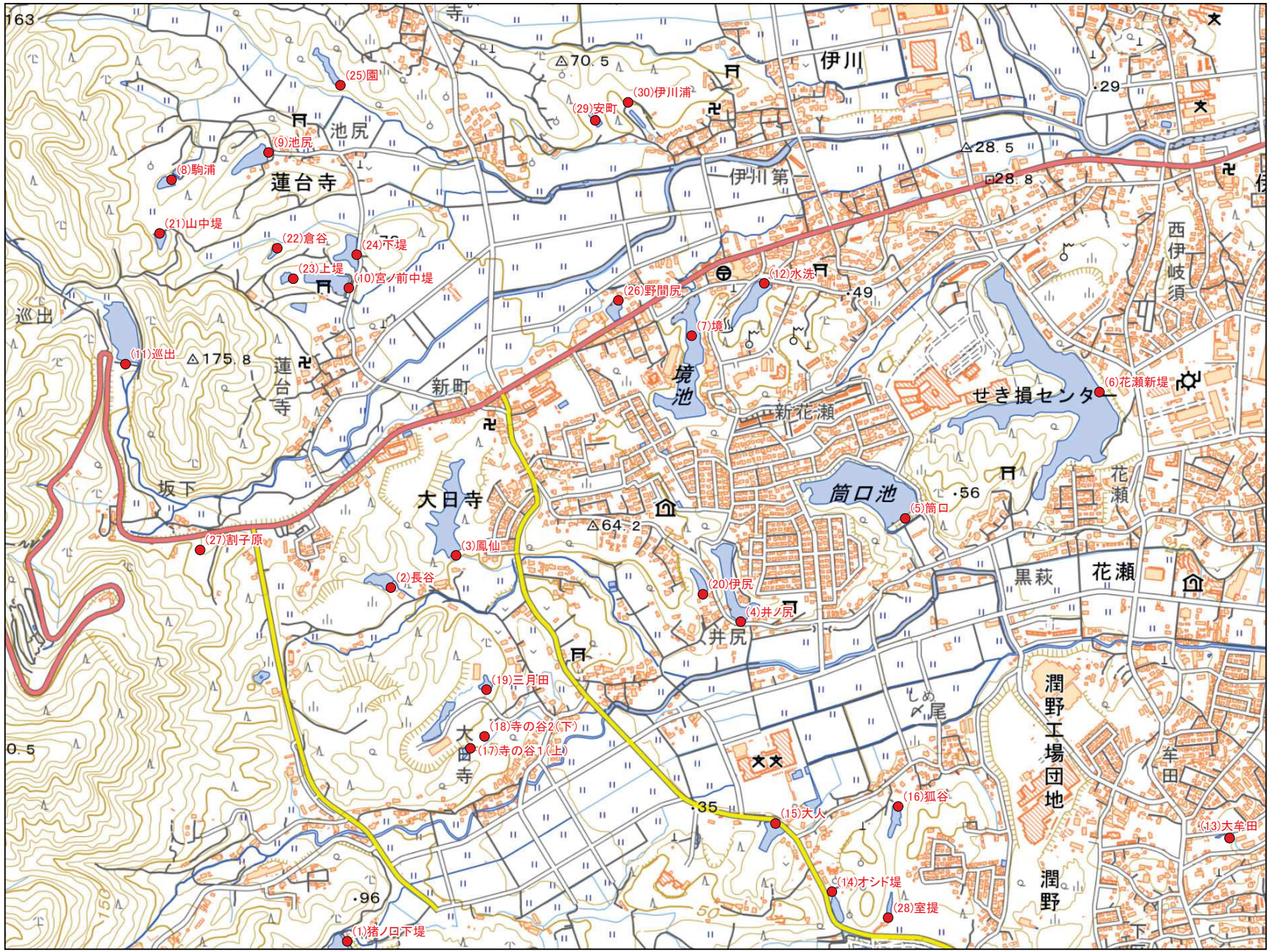

No	コード	名称	総貯水量（千m3）	堤高（m）	堤頂長（m）
1	402050012	猪ノ口下堤	27.0	10.8	63.0
2	402050014	長谷	17.0	8.0	33.0
3	402050015	鳳仙	45.0	7.5	41.0
4	402050016	井ノ尻	14.0	4.8	28.0
5	402050018	筒口	53.0	6.0	105.0
6	402050019	花瀬新堤	317.0	6.2	179.0
7	402050020	境	40.0	5.5	18.0
8	402050021	駒浦	12.0	5.3	39.0
9	402050022	池尻	7.0	5.8	46.0
10	402050023	宮ノ前中堤	123.0	7.5	60.0
11	402050024	巡出	60.0	17.6	67.0
12	402050031	水洗	8.0	3.0	47.0
13	402050097	大牟田	2.0	3.5	47.0
14	402050098	オシド堤	3.0	1.1	15.0
15	402050101	大人	4.0	4.4	60.0
16	402050102	狐谷	3.0	5.0	29.5
17	402050103	寺の谷1（上）	2.0	4.2	28.0
18	402050104	寺の谷2（下）	2.0	3.3	30.0
19	402050105	三月田	4.0	4.0	26.0
20	402050106	伊尻	2.0	3.3	27.0
21	402050107	山中堤	2.0	5.5	38.0
22	402050108	倉谷	2.0	6.3	24.0
23	402050109	上堤	2.0	5.0	47.0
24	402050110	下堤	5.0	8.6	34.0
25	402050111	園	5.4	5.3	28.0
26	402050114	野間尻	1.0	3.0	25.0
27	402054035	割子原	6.1	2.5	36.0
28	402054044	室提	1.5	2.7	19.0
29	402054046	安町	1.3	3.9	25.0
30	402054047	伊川浦	0.9	2.1	12.0

令和8年7月　水土里ネット福岡作成

「測量法に基づく国土地理院長承認（複製）R 8JHf 102」
「本製品を複製する場合には、国土地理院の長の承認を得なければならない。」

【連絡先】
飯塚市　農業土木課
TEL：0948-22-5500

福岡県 農業用ため池 位置図



No	コード	名称	総貯水量（千m3）	堤高（m）	堤頂長（m）
1	402050039	横川	20.0	2.8	57.0
2	402050040	平原	20.0	3.0	38.0
3	402050071	久世ヶ浦	6.0	3.3	71.0
4	402054048	長浦	2.0	2.5	25.0
5	402054055	片峰	1.3	3.7	25.0

令和8年7月　水土里ネット福岡作成

「測量法に基づく国土地理院長承認（複製）R 8JHf 102」
「本製品を複製する場合には、国土地理院の長の承認を得なければならない。」

0　125　250　500 m

【連絡先】
飯塚市　農業土木課
TEL：0948-22-5500

福岡県 農業用ため池 位置図

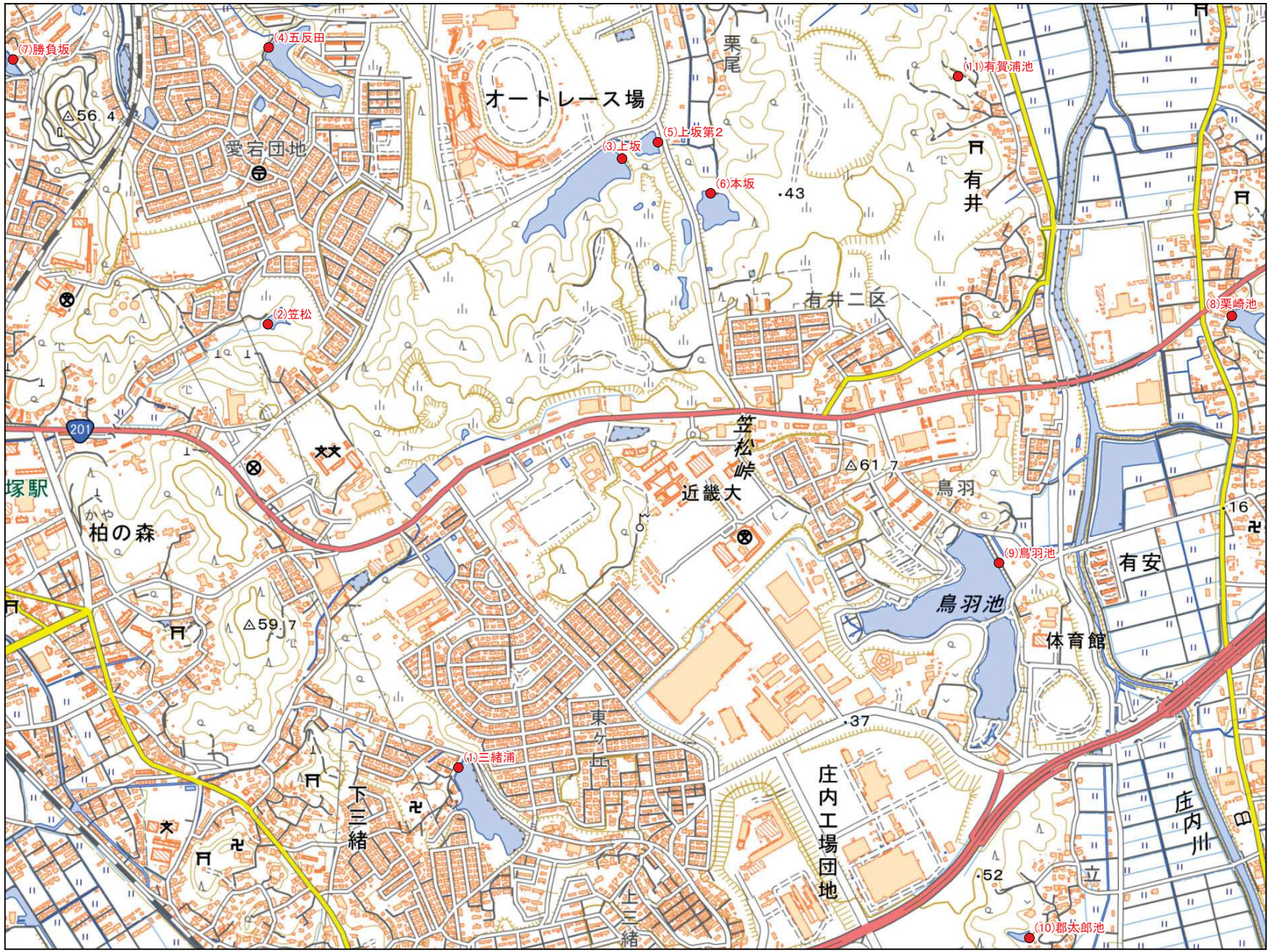

No	コード	名称	総貯水量（千m3）	堤高（m）	堤頂長（m）
1	402050068	三緒浦	60.0	4.5	61.0
2	402050070	笠松	7.0	6.2	41.0
3	402050072	上坂	10.0	9.1	102.0
4	402050073	五反田	48.0	7.8	73.0
5	402050077	上坂第２	10.0	7.2	81.0
6	402050078	本坂	10.0	6.3	56.0
7	402050137	勝負坂	0.7	3.5	50.0
8	402053029	栗崎池	9.0	3.6	48.0
9	402053030	鳥羽池	286.0	6.7	156.0
10	402053064	郡太郎池	3.0	4.0	50.0
11	402054089	有賀浦池	0.8	1.7	11.0

飯塚市 D5
1:10,000

0 125 250 500 m

令和８年７月　水土里ネット福岡作成

「測量法に基づく国土地理院長承認（複製）R 8JHf 102」
「本製品を複製する場合には、国土地理院の長の承認を得なければならない。」

【連絡先】
飯塚市　農業土木課
TEL：0948-22-5500

福岡県 農業用ため池 位置図

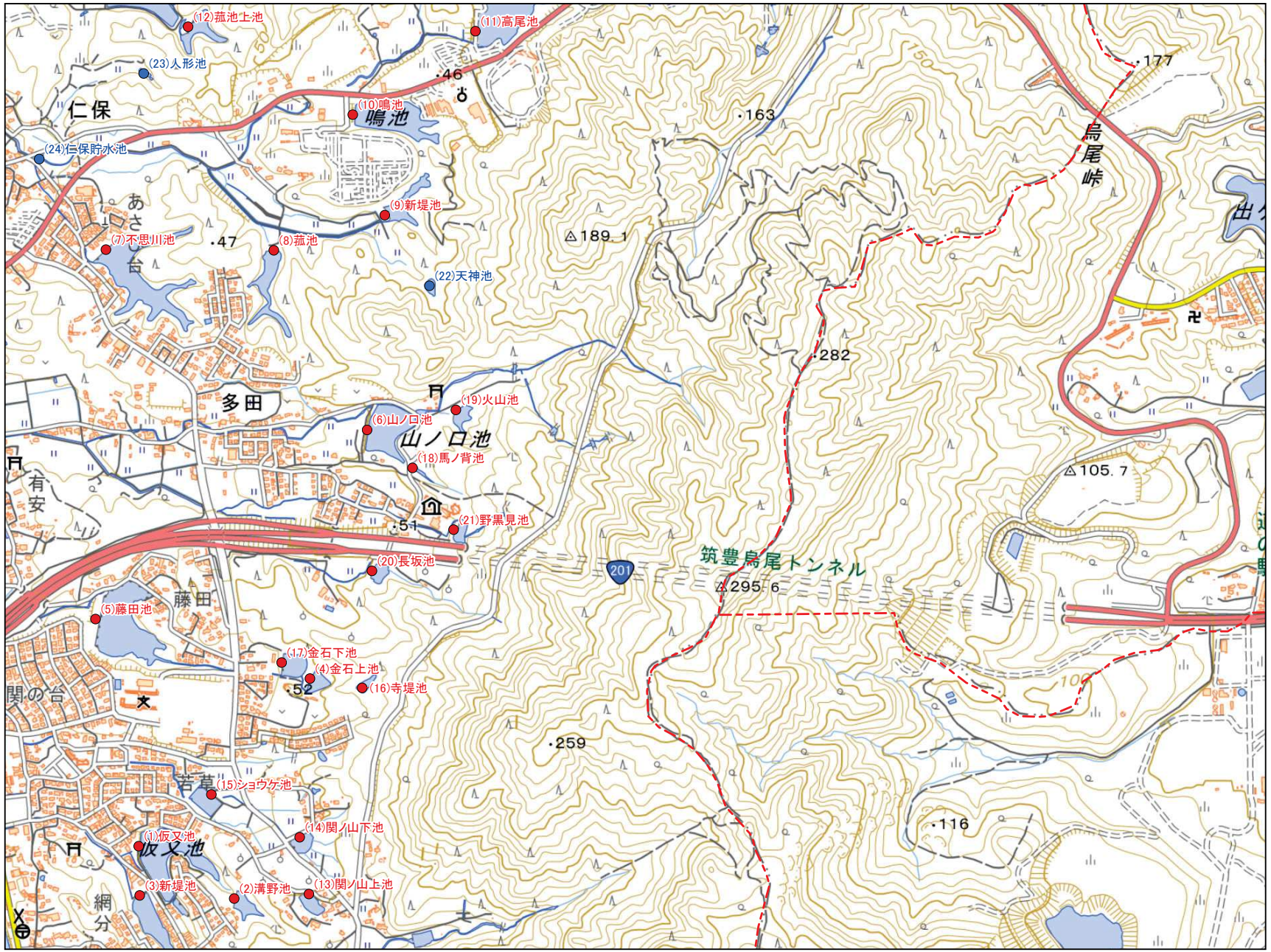

防災重点農業用ため池
その他農業用ため池
行政界

N

飯塚市 D6
1:10,000

No	コード	名称	総貯水量（千m3）	堤高（m）	堤頂長（m）
1	402053024	仮又池	43.0	7.1	119.0
2	402053025	溝野池	7.0	6.2	40.0
3	402053026	新堤池	15.0	6.5	48.0
4	402053027	金石上池	6.0	5.8	65.0
5	402053028	藤田池	73.0	9.8	173.0
6	402053031	山ノ口池	42.0	9.4	143.0
7	402053032	不思川池	15.0	9.7	97.0
8	402053033	菰池	20.9	6.3	56.0
9	402053034	新堤池	21.0	8.2	43.0
10	402053035	鳴池	41.0	4.9	62.0
11	402053036	高尾池	22.0	15.8	86.0
12	402053040	菰池上池	16.0	5.6	56.0
13	402053067	関ノ山上池	2.0	2.4	120.0
14	402053068	関ノ山下池	3.0	3.1	93.0
15	402053069	ショウケ池	9.0	4.2	160.0
16	402053071	寺堤池	2.0	7.5	40.0
17	402053072	金石下池	2.0	5.7	62.0
18	402053073	馬ノ背池	1.0	4.0	21.0
19	402053074	火山池	4.0	5.3	60.0
20	402053075	長坂池	3.0	5.4	75.0
21	402053076	野黒見池	1.7	3.4	67.0
22	402053077	天神池	0.5	4.3	35.0
23	402053078	人形池	2.1	3.0	20.0
24	402053079	仁保貯水池	0.0	0.8	4.0

令和8年7月　水土里ネット福岡作成

「測量法に基づく国土地理院長承認（複製）R 8JHf 102」
「本製品を複製する場合には、国土地理院の長の承認を得なければならない。」

0　125　250　500 m

【連絡先】
飯塚市　農業土木課
TEL：0948-22-5500

福岡県 農業用ため池 位置図

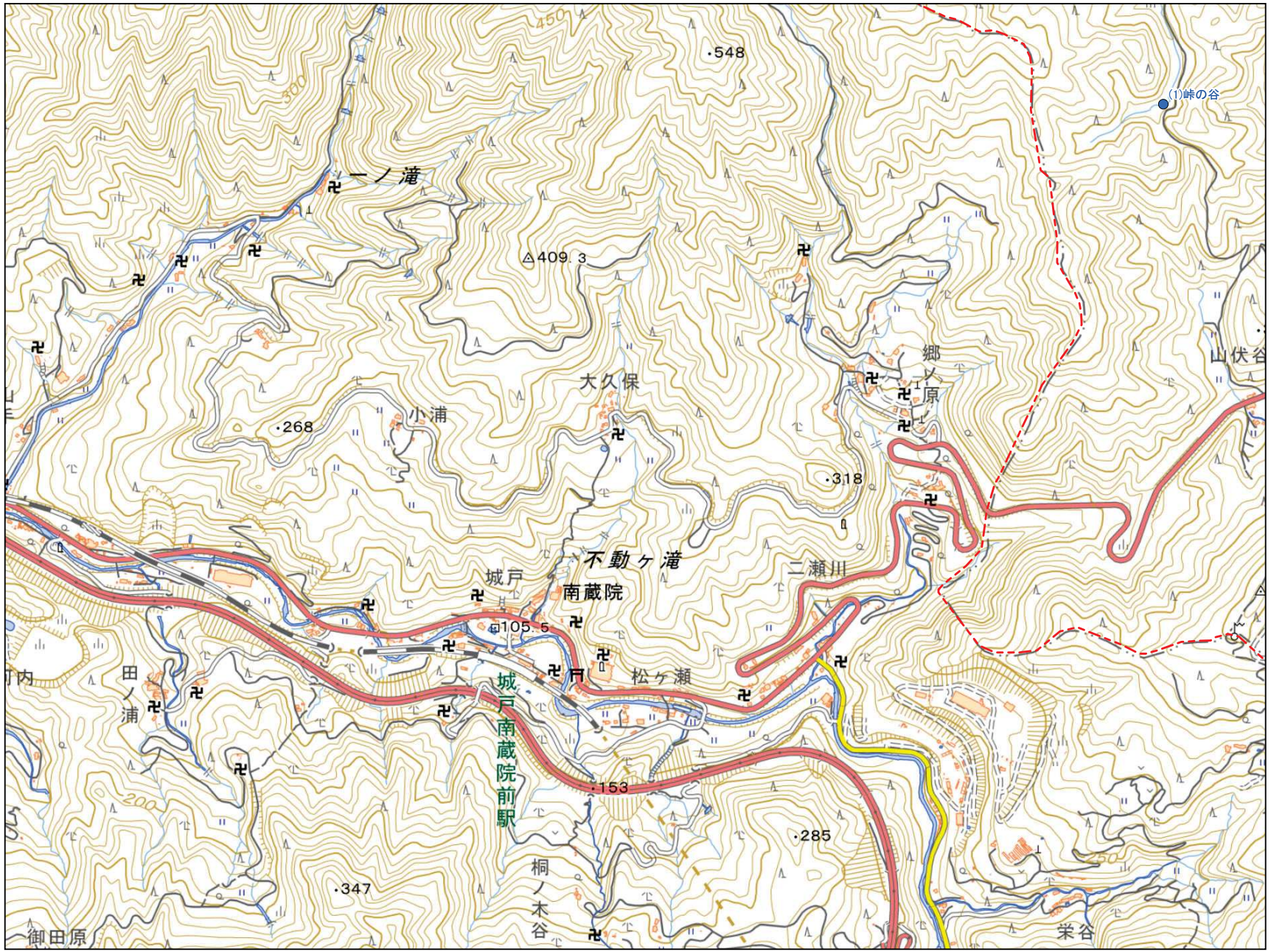

飯塚市 E1
1:10,000

No	コード	名称	総貯水量（千m3）	堤高（m）	堤頂長（m）
1	402054040	峠の谷	4.3	5.8	26.0

令和8年7月 水土里ネット福岡作成

「測量法に基づく国土地理院長承認（複製）R 8JHf 102」
「本製品を複製する場合には、国土地理院の長の承認を得なければならない。」

0 125 250 500 m

【連絡先】
飯塚市 農業土木課
TEL：0948-22-5500

福岡県 農業用ため池 位置図

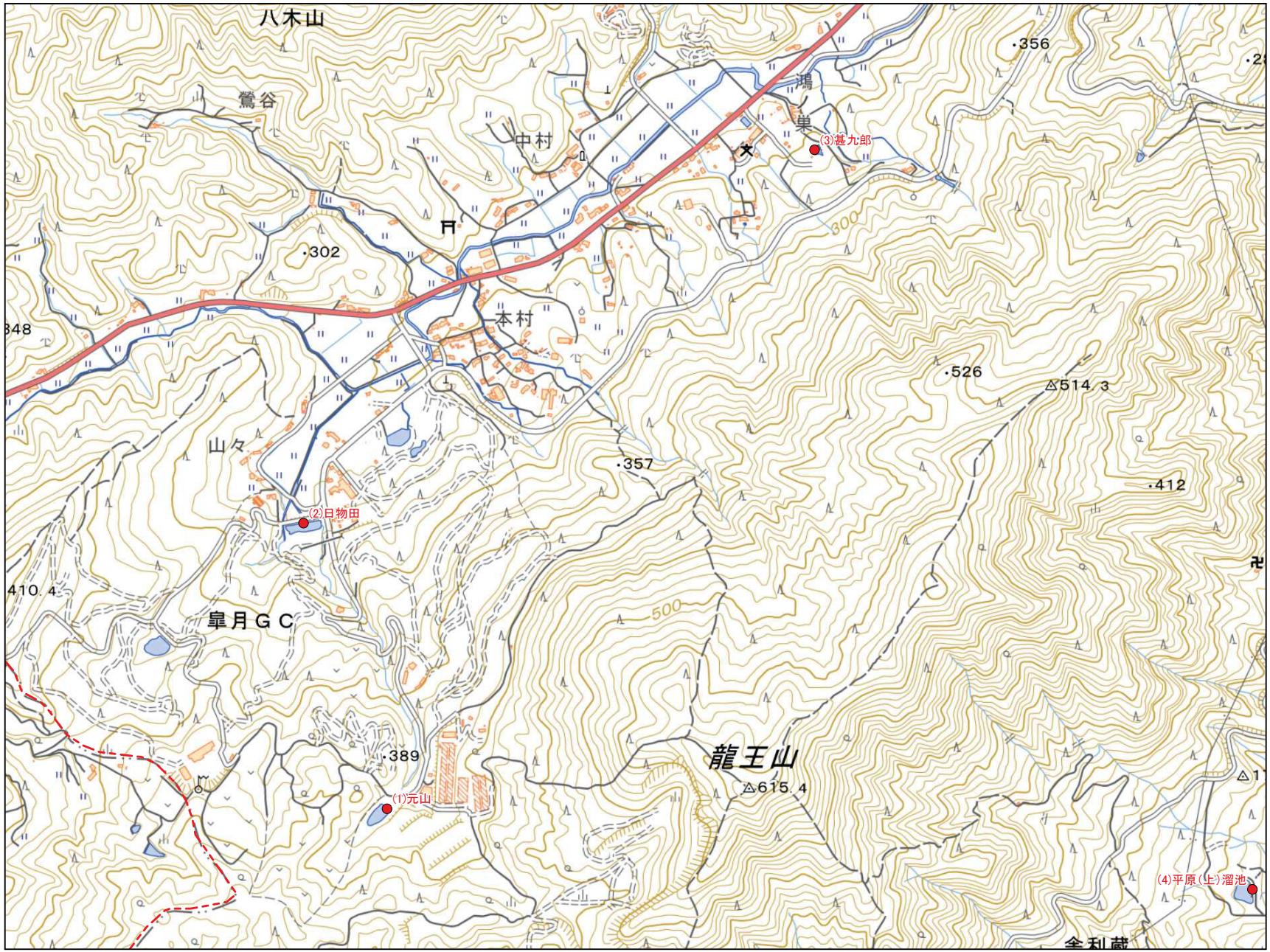

防災重点農業用ため池
その他農業用ため池
行政界

N

飯塚市 E2
1:10,000

No	コード	名称	総貯水量（千m3）	堤高（m）	堤頂長（m）
1	402050001	元山	8.0	5.0	48.0
2	402050002	日物田	32.0	10.3	99.0
3	402050080	甚九郎	1.0	3.8	36.0
4	402052012	平原（上）溜池	9.0	11.1	71.0

令和８年７月　水土里ネット福岡作成

「測量法に基づく国土地理院長承認（複製）R 8JHf 102」
「本製品を複製する場合には、国土地理院の長の承認を得なければならない。」

0　125　250　500　m

【連絡先】
飯塚市　農業土木課
TEL：0948-22-5500

福岡県 農業用ため池 位置図

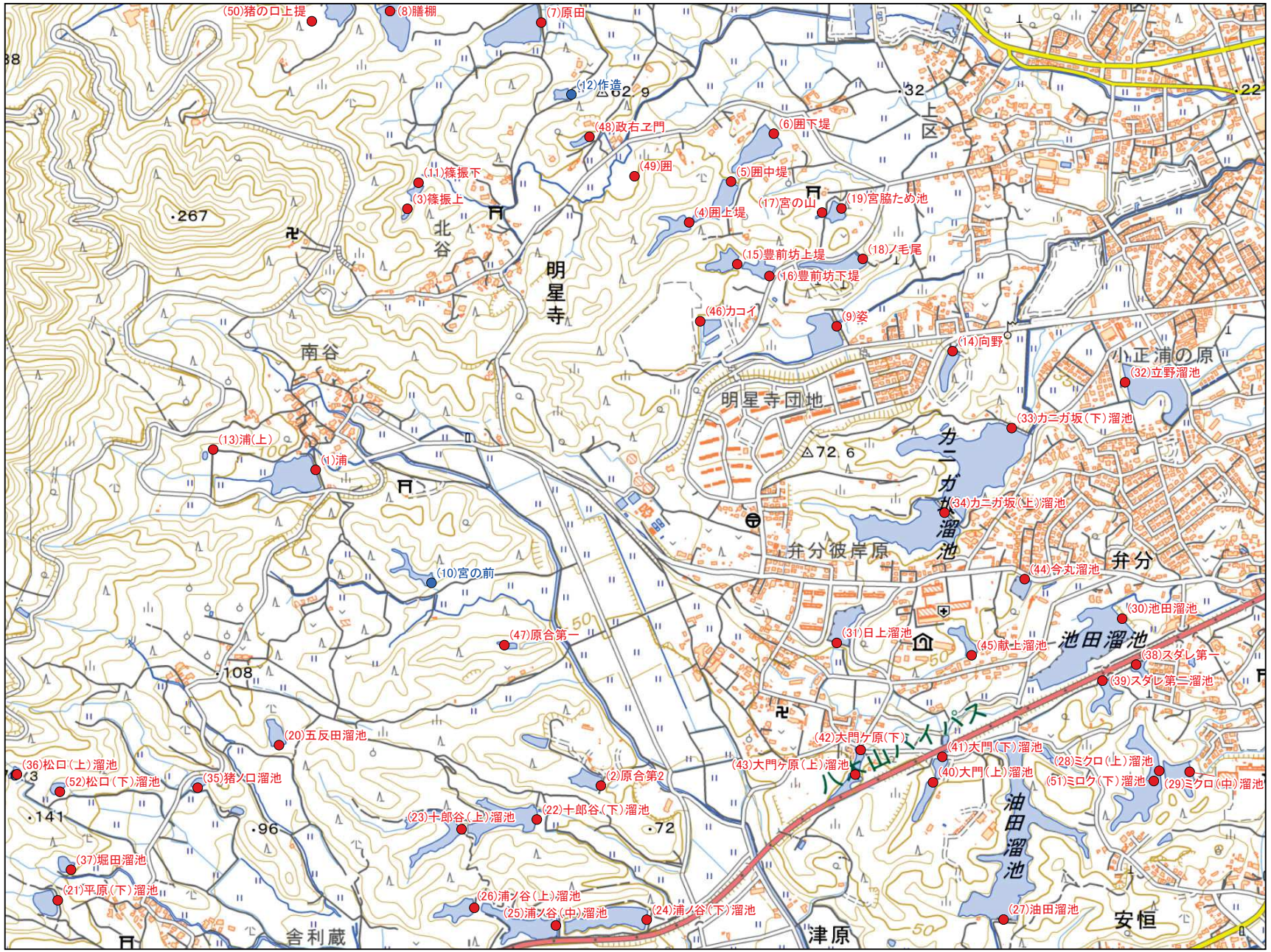

飯塚市 E3
1:10,000

No	コード	名称	総貯水量（千m3）	堤高（m）	堤頂長（m）
1	402050004	浦	37.0	13.7	108.0
2	402050005	原合第2	7.0	6.3	39.6
3	402050006	篠振上	6.0	6.2	24.0
4	402050007	囲上堤	13.0	5.6	45.0
5	402050008	囲中堤	19.0	7.2	55.0
6	402050009	囲下堤	14.0	6.4	81.0
7	402050011	原田	29.0	7.5	108.0
8	402050013	膳棚	40.0	10.7	61.0
9	402050030	姿	8.0	5.0	96.0
10	402050085	宮の前	3.0	6.5	35.0
11	402050087	篠振下	4.0	11.6	30.0
12	402050088	作造	1.0	3.5	28.0
13	402050091	浦(上)	1.0	5.0	18.0
14	402050092	向野	2.0	4.0	45.0
15	402050093	豊前坊上堤	5.0	6.2	36.0
16	402050094	豊前坊下堤	5.0	5.0	55.0
17	402050095	宮の山	2.0	4.8	55.0
18	402050096	ノ毛尾	4.0	9.8	49.0
19	402050140	宮脇ため池	7.0	3.8	24.0
20	402052011	五反田溜池	21.0	6.0	43.0
21	402052013	平原（下）溜池	11.0	9.4	86.0
22	402052017	十郎谷（下）溜池	25.0	8.5	54.0
23	402052018	十郎谷（上）溜池	12.0	5.0	32.0
24	402052019	浦ノ谷（下）溜池	29.0	8.8	50.0
25	402052020	浦ノ谷（中）溜池	23.0	6.0	40.0
26	402052021	浦ノ谷（上）溜池	11.0	6.0	40.0
27	402052024	油田溜池	123.0	9.0	67.0
28	402052026	ミクロ（上）溜池	20.0	5.3	82.0
29	402052027	ミクロ（中）溜池	23.0	6.3	46.0
30	402052028	池田溜池	42.0	7.7	106.0
31	402052029	日上溜池	6.0	6.9	59.0
32	402052030	立野溜池	13.0	3.6	121.0
33	402052031	カニガ坂（下）溜池	54.0	10.6	95.0
34	402052032	カニガ坂（上）溜池	60.0	9.0	110.0
35	402052042	猪ノ口溜池	1.0	3.7	46.0
36	402052043	松口（上）溜池	3.0	8.1	38.0
37	402052045	堀田溜池	3.0	9.4	48.0
38	402052048	スダレ第一	2.1	3.6	33.0
39	402052049	スダレ第二溜池	2.0	2.8	37.0
40	402052050	大門（上）溜池	3.0	3.6	20.0
41	402052051	大門（下）溜池	2.0	3.9	31.0
42	402052052	大門ケ原(下)	1.0	2.4	29.0
43	402052053	大門ヶ原（上）溜池	2.0	2.0	22.0
44	402052054	今丸溜池	4.0	5.0	50.0
45	402052055	献上溜池	4.0	5.0	55.0
46	402054034	カコイ	9.2	5.5	33.0
47	402054041	原合第一	2.6	3.3	16.0
48	402054042	政右ヱ門	2.4	3.1	19.6
49	402054043	囲	0.9	3.2	15.0
50	402054045	猪の口上提	2.7	1.6	27.0
51	402054087	ミロク（下）溜池	20.0	4.8	90.0
52	402054088	松口（下）溜池	1.9	2.4	43.0

令和8年7月　水土里ネット福岡作成

「測量法に基づく国土地理院長承認（複製）R 8JHf 102」
「本製品を複製する場合には、国土地理院の長の承認を得なければならない。」

0　125　250　500 m

【連絡先】
飯塚市　農業土木課
TEL：0948-22-5500

福岡県 農業用ため池 位置図



No	コード	名称	総貯水量（千m3）	堤高（m）	堤頂長（m）
1	402052056	鋤坂溜池	1.2	1.5	24.0

令和8年7月　水土里ネット福岡作成

「測量法に基づく国土地理院長承認（複製）R 8JHf 102」
「本製品を複製する場合には、国土地理院の長の承認を得なければならない。」

0　125　250　500 m

【連絡先】
飯塚市　農業土木課
TEL：0948-22-5500

福岡県 農業用ため池 位置図

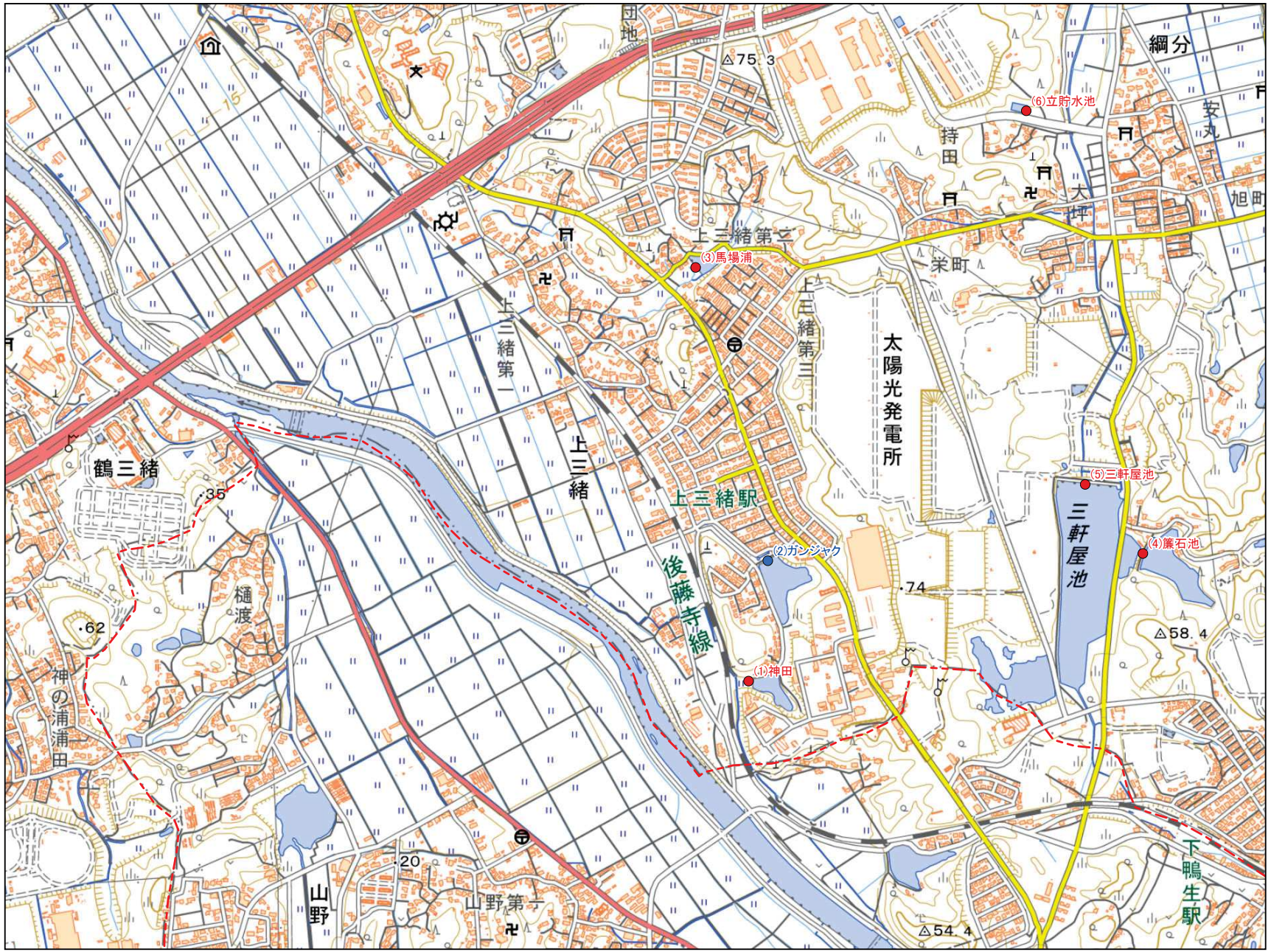

飯塚市 E5

1:10,000

No	コード	名称	総貯水量（千m3）	堤高（m）	堤頂長（m）
1	402050065	神田	7.0	4.4	33.0
2	402050066	ガンジャク	15.0	5.0	59.0
3	402050067	馬場浦	11.0	4.0	58.0
4	402053017	簾石池	23.0	6.0	94.0
5	402053018	三軒屋池	222.0	6.6	166.0
6	402053063	立貯水池	2.0	2.5	26.0

令和8年7月　水土里ネット福岡作成

「測量法に基づく国土地理院長承認（複製）R 8JHf 102」
「本製品を複製する場合には、国土地理院の長の承認を得なければならない。」

0　125　250　500 m

【連絡先】
飯塚市　農業土木課
TEL：0948-22-5500

福岡県 農業用ため池 位置図

N

防災重点農業用ため池
その他農業用ため池
行政界

飯塚市 E6
1:10,000



No	コード	名称	総貯水量（千m3）	堤高（m）	堤頂長（m）
1	402053011	伊山池	175.0	9.3	110.0
2	402053012	山ノ口池	7.0	11.1	57.0
3	402053013	坂口池	9.0	7.3	56.0
4	402053014	山中池	20.0	9.5	178.0
5	402053015	小僧池	12.0	3.6	15.0
6	402053016	内堤池	28.0	5.8	71.0
7	402053019	合ヶ坂下池	15.0	4.7	105.0
8	402053020	新堤池	10.0	9.1	59.0
9	402053021	赤松下池	8.0	5.2	50.0
10	402053022	赤松上池	8.0	6.3	71.0
11	402053023	松山池	5.2	5.0	50.0
12	402053053	蝦坂池	5.0	6.0	38.0
13	402053054	中峠池	3.0	6.9	56.0
14	402053055	若山上池	1.9	4.0	22.0
15	402053056	若山下池	0.9	3.3	28.4
16	402053057	斧落池	0.8	4.4	32.0
17	402053058	草場下池	2.9	4.8	30.0
18	402053059	草場上池	1.9	5.0	42.0
19	402053060	見正池	0.7	2.5	750.0
20	402053061	中村池	3.0	2.5	35.0
21	402053062	長堤池	1.0	5.7	45.0
22	402053065	伏尾池	3.0	4.7	100.0
23	402053066	ナギ池	1.0	3.8	30.0
24	402053070	倉谷貯水池	3.0	3.0	32.0
25	402053084	宮ノ谷池	3.0	4.8	28.0
26	402053085	寺室池	3.0	4.4	34.0

令和8年7月
水土里ネット福岡作成

「測量法に基づく国土地理院長承認（複製）R 8JHf 102」
「本製品を複製する場合には、国土地理院の長の承認を得なければならない。」

0 125 250 500 m

【連絡先】
飯塚市　農業土木課
TEL：0948-22-5500

福岡県 農業用ため池 位置図

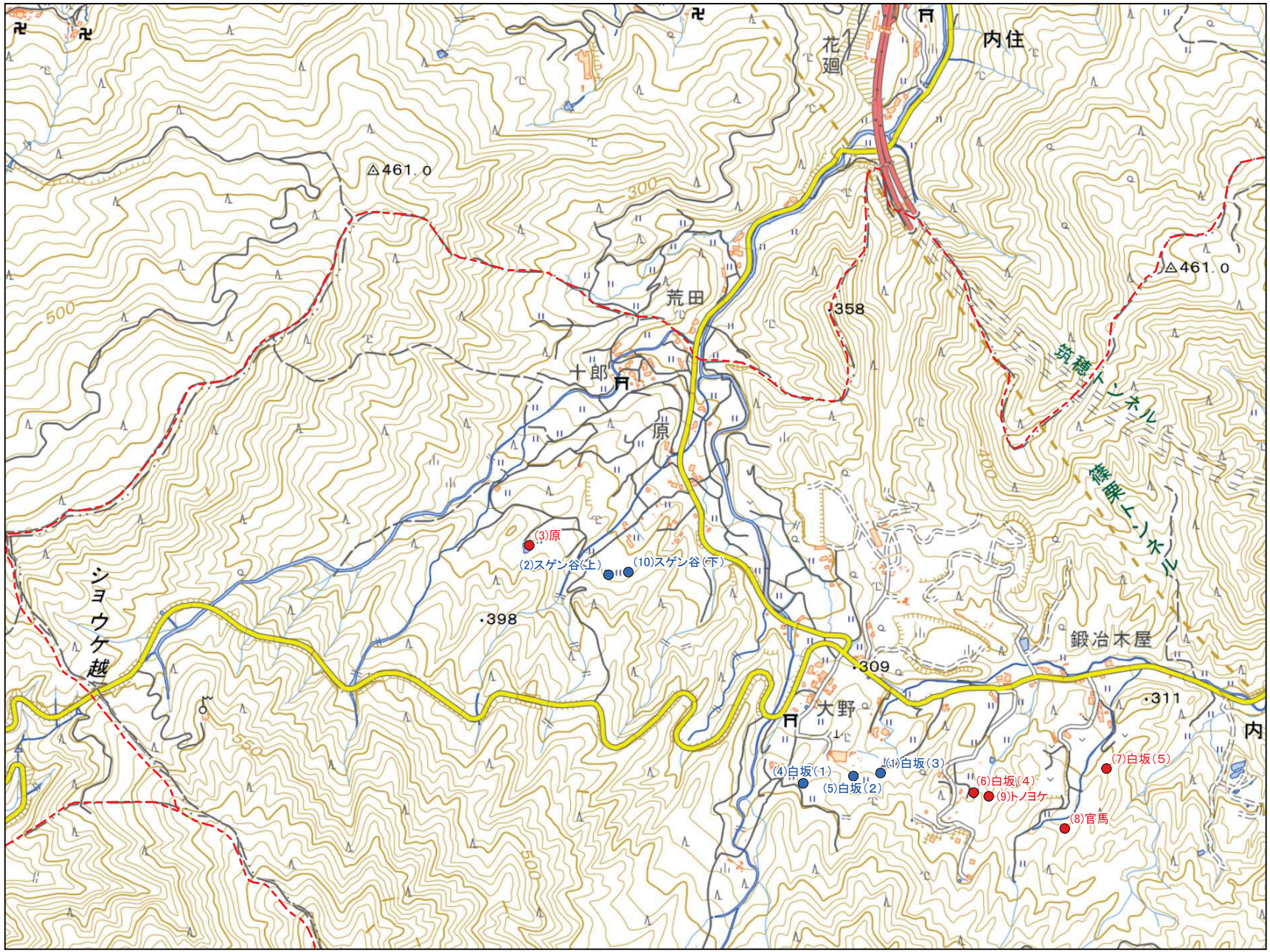

飯塚市 F1
1:10,000

No	コード	名称	総貯水量（千m3）	堤高（m）	堤頂長（m）
1	402051056	白坂（3）	1.0	4.0	25.0
2	402051062	スゲン谷(上)	0.6	3.4	48.0
3	402051064	原	1.0	3.4	36.0
4	402054079	白坂（1）	0.3	4.0	17.0
5	402054080	白坂（2）	0.4	3.3	14.0
6	402054081	白坂（4）	1.1	3.2	14.0
7	402054082	白坂（5）	1.2	2.1	25.0
8	402054083	官馬	1.2	2.4	24.0
9	402054084	トノヨケ	1.5	4.1	18.0
10	402054086	スゲン谷（下）	0.4	1.3	25.0

令和8年7月 水土里ネット福岡作成

「測量法に基づく国土地理院長承認（複製）R 8JHf 102」
「本製品を複製する場合には、国土地理院の長の承認を得なければならない。」

0 125 250 500 m

【連絡先】
飯塚市 農業土木課
TEL：0948-22-5500

福岡県 農業用ため池 位置図

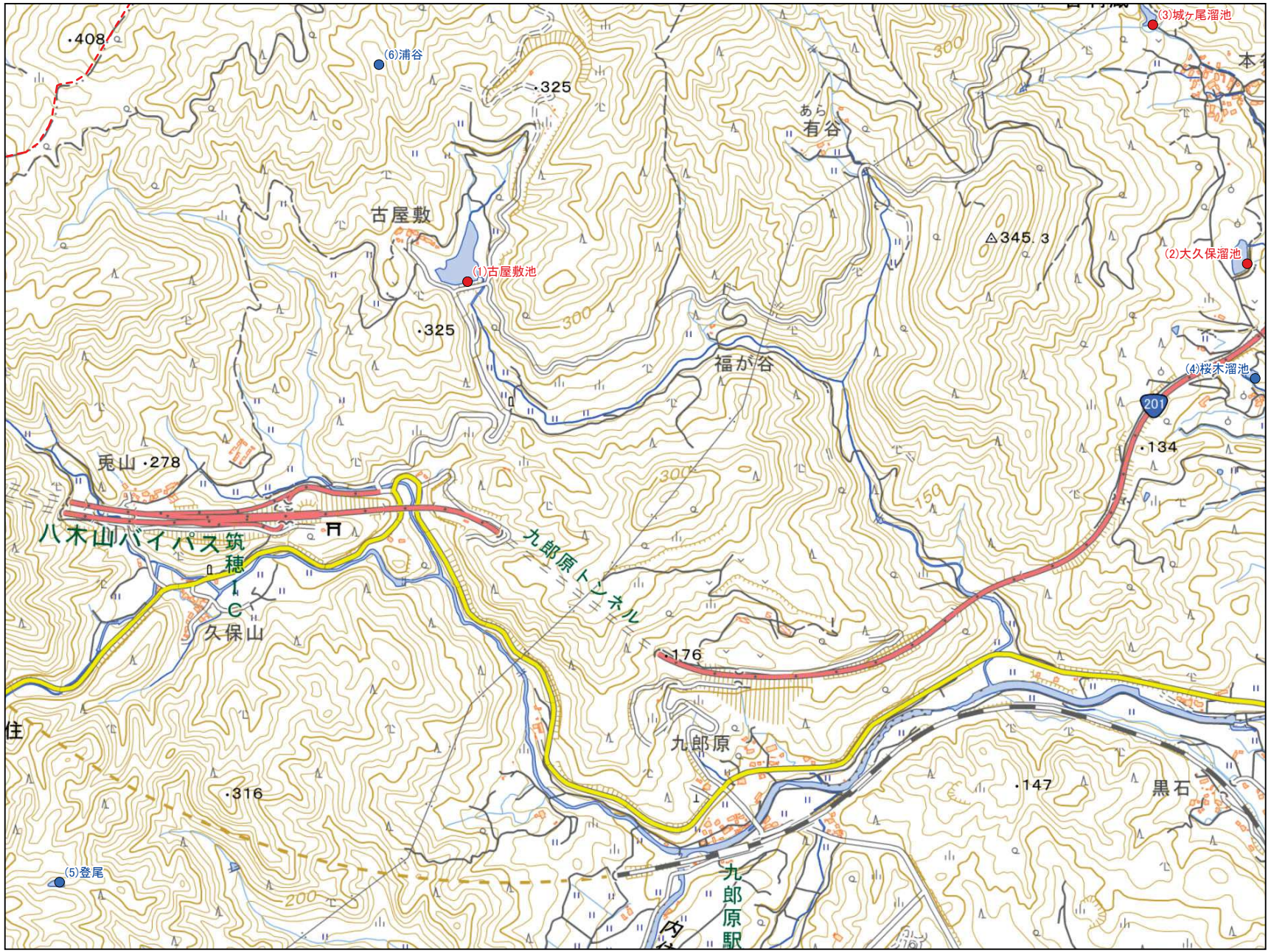

飯塚市 F2

1:10,000

No	コード	名称	総貯水量（千m3）	堤高（m）	堤頂長（m）
1	402051067	古屋敷池	94.0	18.6	77.0
2	402052015	大久保溜池	10.0	8.5	108.0
3	402052016	城ヶ尾溜池	4.0	7.0	61.0
4	402052041	桜木溜池	1.5	5.1	52.0
5	402054078	登尾	2.2	2.5	22.0
6	402054085	浦谷	0.8	2.0	26.0

令和8年7月 水土里ネット福岡作成

「測量法に基づく国土地理院長承認（複製）R 8JHf 102」
「本製品を複製する場合には、国土地理院の長の承認を得なければならない。」

0 125 250 500 m

【連絡先】
飯塚市 農業土木課
TEL：0948-22-5500

福岡県 農業用ため池 位置図

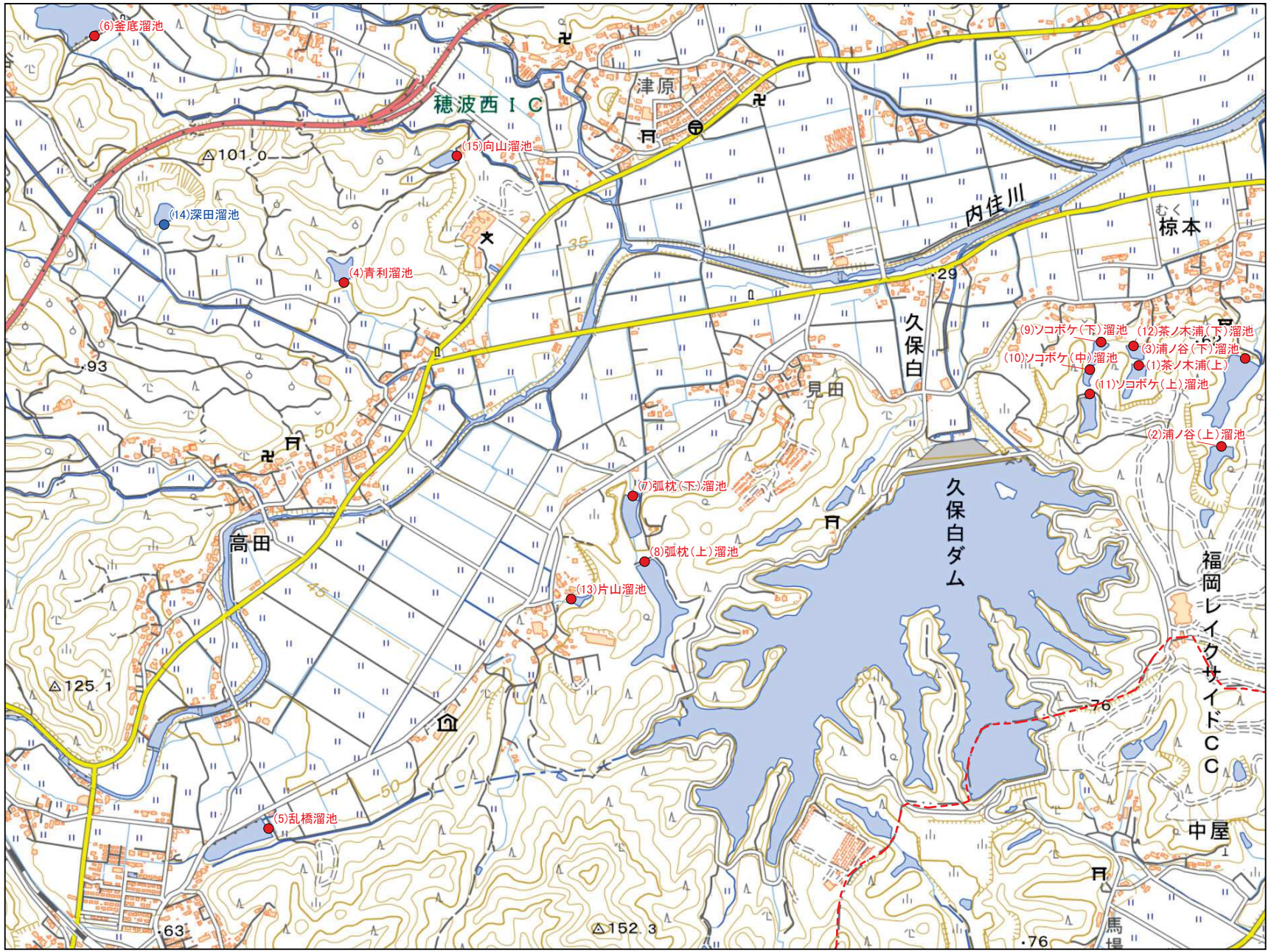

N

防災重点農業用ため池
その他農業用ため池
行政界

飯塚市 F3
1:10,000

No	コード	名称	総貯水量（千m3）	堤高（m）	堤頂長（m）
1	402052005	茶ノ木浦(上)	6.5	4.5	37.0
2	402052007	浦ノ谷（上）溜池	6.0	8.1	68.0
3	402052008	浦ノ谷（下）溜池	30.0	7.0	83.0
4	402052009	青利溜池	6.0	5.8	33.0
5	402052010	乱橋溜池	12.0	3.5	230.0
6	402052014	釜底溜池	61.0	12.5	137.0
7	402052022	弧枕（下）溜池	14.0	7.0	40.0
8	402052023	弧枕（上）溜池	34.0	6.0	50.0
9	402052034	ソコボケ（下）溜池	3.0	5.6	50.0
10	402052035	ソコボケ（中）溜池	2.0	3.2	31.0
11	402052036	ソコボケ（上）溜池	4.0	7.7	48.0
12	402052037	茶ノ木浦（下）溜池	2.0	4.2	56.0
13	402052040	片山溜池	1.8	3.0	9.0
14	402052046	深田溜池	3.0	6.0	44.0
15	402052047	向山溜池	4.0	2.8	36.0

令和８年７月　水土里ネット福岡作成

「測量法に基づく国土地理院長承認（複製）R 8JHf 102」
「本製品を複製する場合には、国土地理院の長の承認を得なければならない。」

0　125　250　500　m

【連絡先】
飯塚市　農業土木課
TEL：0948-22-5500

福岡県 農業用ため池 位置図



No	コード	名称	総貯水量（千m3）	堤高（m）	堤頂長（m）
1	402052001	ブドウ溜池	16.0	5.5	42.0
2	402052002	岩ヶ谷溜池	9.0	3.2	51.0
3	402052003	スス坂溜池	20.0	7.0	49.0
4	402052004	サコ第二溜池	9.0	3.8	28.0
5	402052006	西ノ浦（下）溜池	28.0	7.0	86.0
6	402052033	サコ第一溜池	3.0	4.0	47.0
7	402052038	観音寺溜池	1.5	2.5	23.0
8	402052039	西ノ浦（上）溜池	3.0	5.9	46.0

令和8年7月　水土里ネット福岡作成

「測量法に基づく国土地理院長承認（複製）R 8JHf 102」
「本製品を複製する場合には、国土地理院の長の承認を得なければならない。」

0　125　250　500 m

【連絡先】
飯塚市　農業土木課
TEL：0948-22-5500

福岡県 農業用ため池 位置図

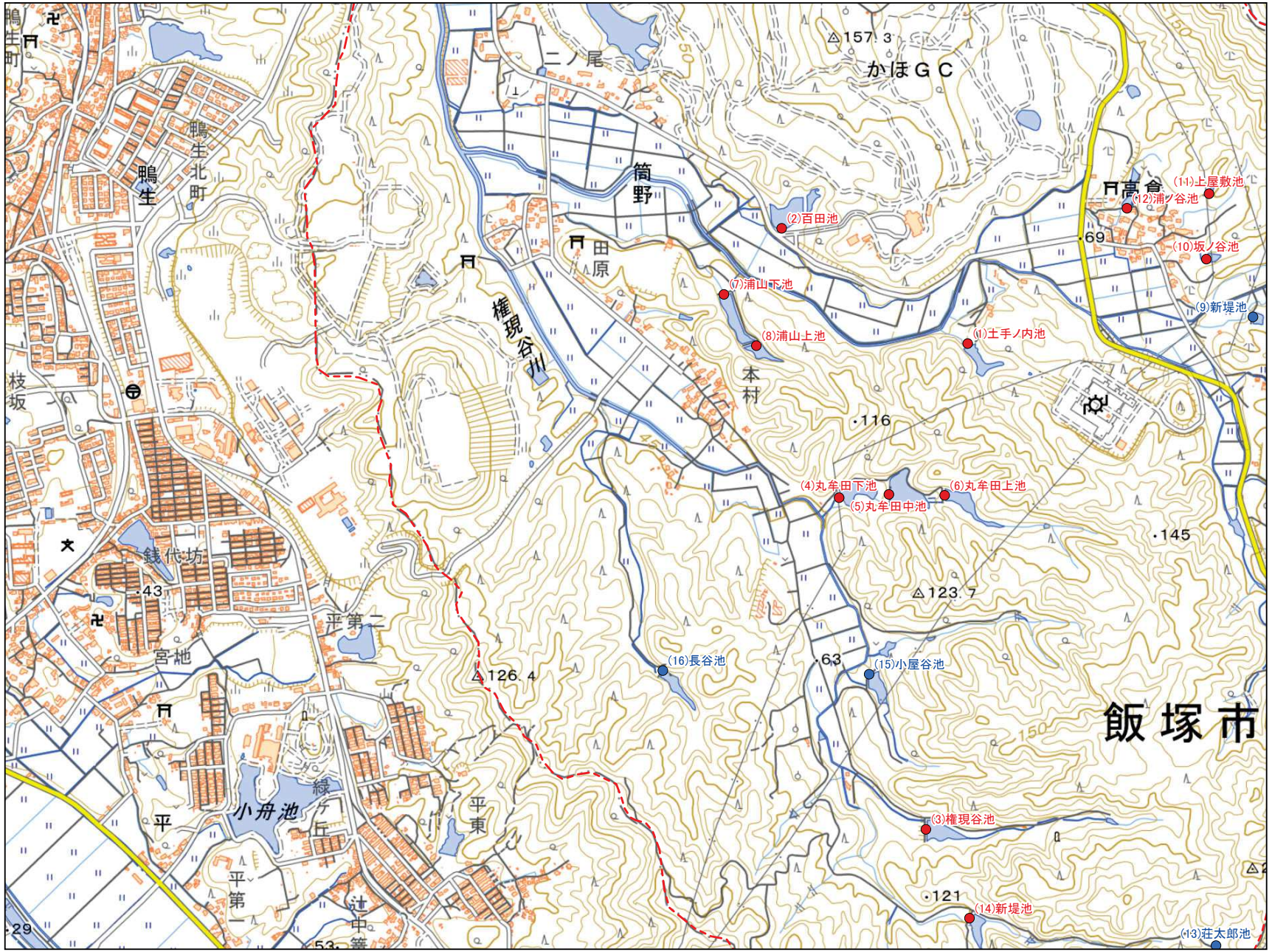

No	コード	名称	総貯水量（千m3）	堤高（m）	堤頂長（m）
1	402053003	土手ノ内池	8.0	8.5	40.0
2	402053004	百田池	13.0	7.0	70.0
3	402053005	権現谷池	7.0	9.2	57.0
4	402053006	丸牟田下池	7.0	6.1	41.0
5	402053007	丸牟田中池	14.0	7.4	64.0
6	402053008	丸牟田上池	16.0	10.1	27.0
7	402053009	浦山下池	10.0	6.2	35.0
8	402053010	浦山上池	10.0	4.7	19.0
9	402053045	新堤池	1.5	5.9	29.0
10	402053046	坂ノ谷池	1.0	4.6	27.0
11	402053047	上屋敷池	1.5	4.0	18.5
12	402053048	浦ノ谷池	1.5	3.8	29.7
13	402053049	荘太郎池	1.0	4.6	19.0
14	402053050	新堤池	4.0	7.8	35.0
15	402053051	小屋谷池	3.0	6.6	56.0
16	402053052	長谷池	2.6	4.7	32.1

令和8年7月　水土里ネット福岡作成

「測量法に基づく国土地理院長承認（複製）R 8JHf 102」
「本製品を複製する場合には、国土地理院の長の承認を得なければならない。」

0　125　250　500 m

【連絡先】
飯塚市　農業土木課
TEL：0948-22-5500

福岡県 農業用ため池 位置図

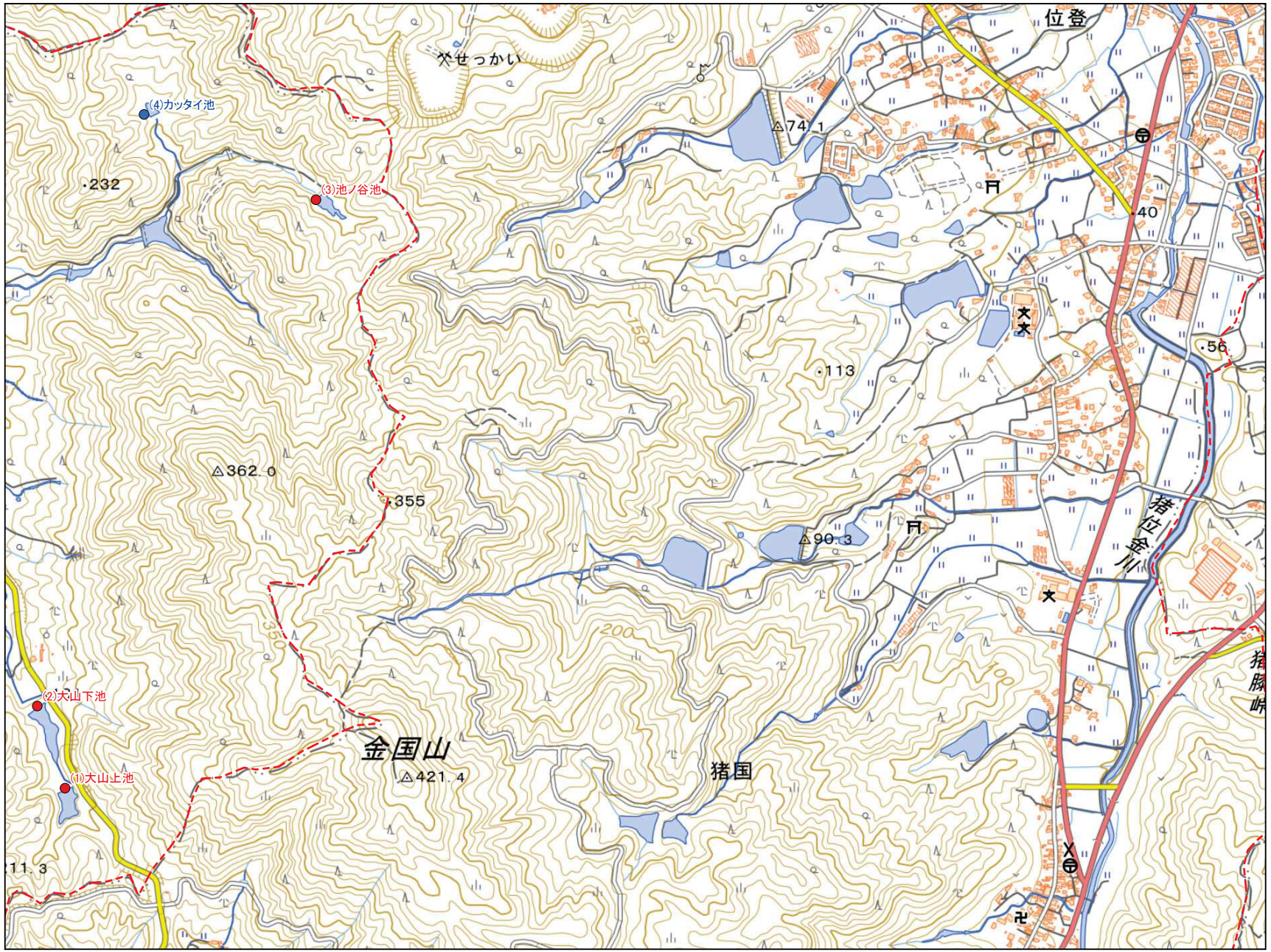

飯塚市 F7

1:10,000

No	コード	名称	総貯水量（千m3）	堤高（m）	堤頂長（m）
1	402053001	大山上池	14.0	10.0	51.0
2	402053002	大山下池	16.0	11.0	64.0
3	402053043	池ノ谷池	5.0	3.0	37.0
4	402053044	カッタイ池	2.0	3.9	35.0

令和8年7月 水土里ネット福岡作成

「測量法に基づく国土地理院長承認（複製）R 8JHf 102」
「本製品を複製する場合には、国土地理院の長の承認を得なければならない。」

0 125 250 500 m

【連絡先】
飯塚市 農業土木課
TEL：0948-22-5500

福岡県 農業用ため池 位置図

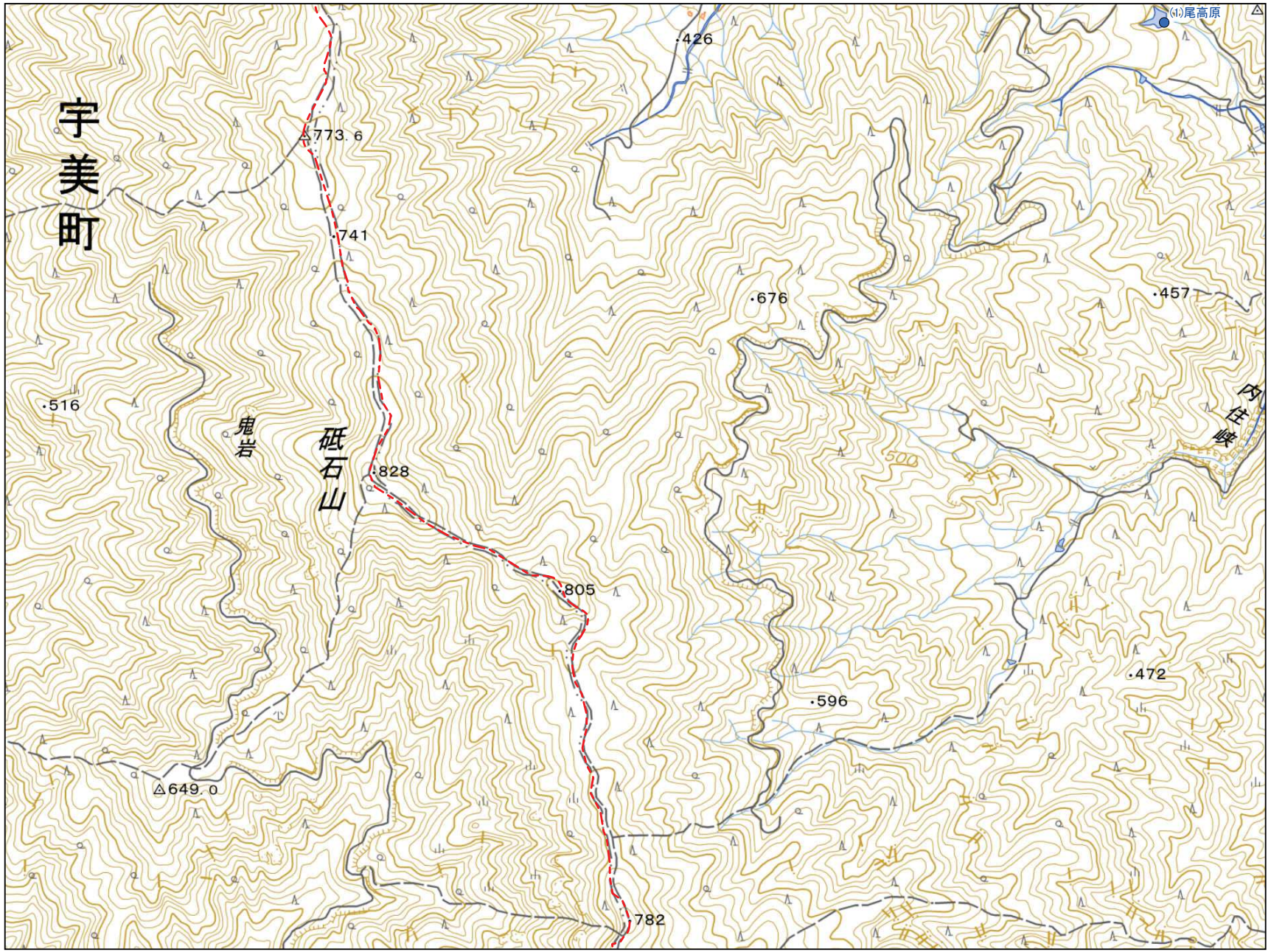

飯塚市 G1
1:10,000

No	コード	名称	総貯水量（千m3）	堤高（m）	堤頂長（m）
1	402051052	尾高原	1.0	7.5	27.0

令和8年7月 水土里ネット福岡作成

「測量法に基づく国土地理院長承認（複製）R 8JHf 102」
「本製品を複製する場合には、国土地理院の長の承認を得なければならない。」

0 125 250 500 m

【連絡先】
飯塚市 農業土木課
TEL：0948-22-5500

福岡県 農業用ため池 位置図

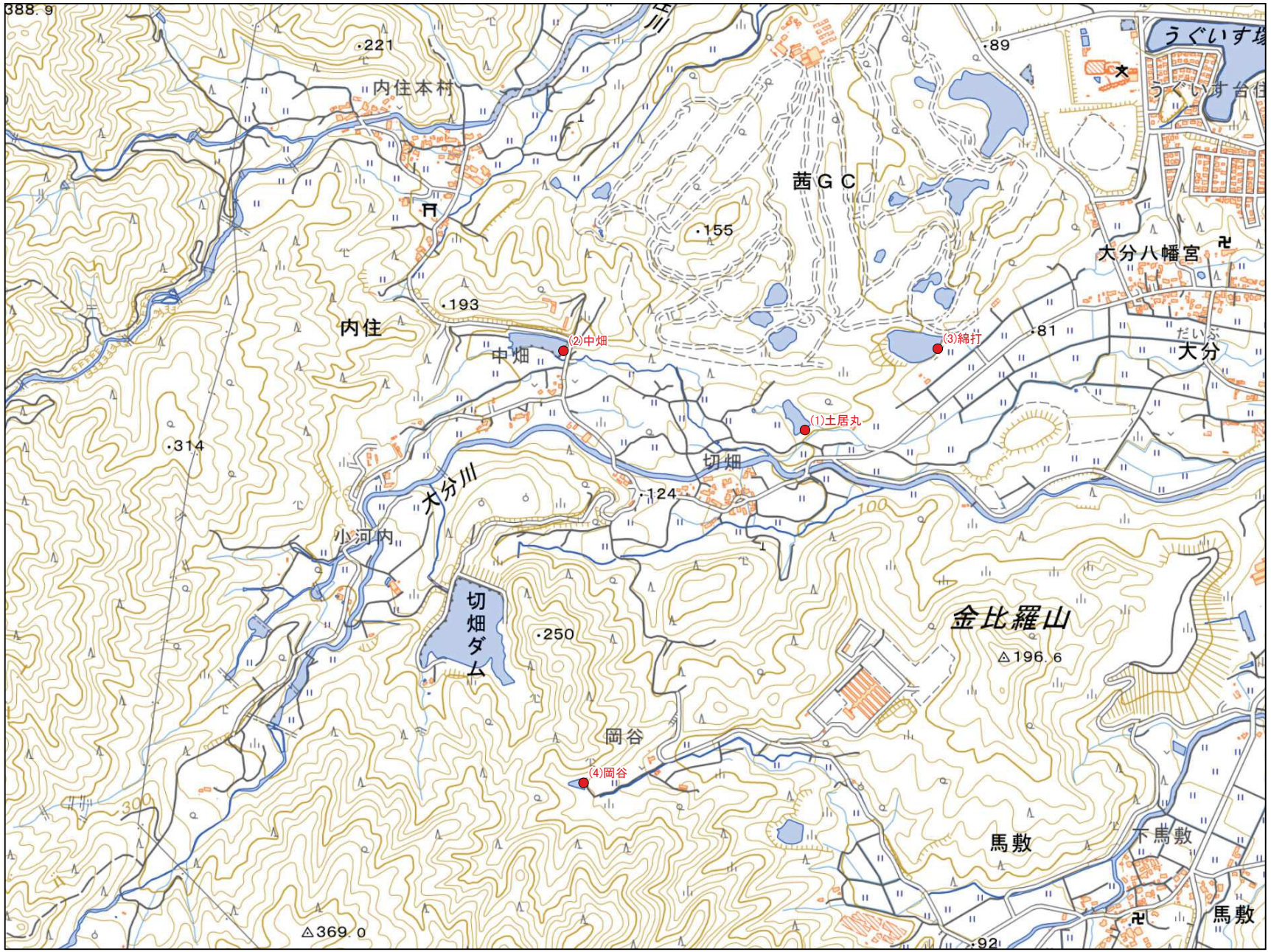

N

防災重点農業用ため池
その他農業用ため池
行政界

飯塚市 G2
1:10,000

No	コード	名称	総貯水量（千m3）	堤高（m）	堤頂長（m）
1	402051003	土居丸	13.0	10.5	59.0
2	402051004	中畑	24.0	8.8	51.0
3	402051011	綿打	30.0	8.3	66.0
4	402051049	岡谷	3.0	6.4	29.0

令和８年７月　水土里ネット福岡作成

「測量法に基づく国土地理院長承認（複製）R 8JHf 102」
「本製品を複製する場合には、国土地理院の長の承認を得なければならない。」

0　125　250　500　m

【連絡先】
飯塚市　農業土木課
TEL：0948-22-5500

福岡県 農業用ため池 位置図



N

防災重点農業用ため池
その他農業用ため池
行政界

飯塚市 G3
1:10,000

No	コード	名称	総貯水量（千m3）	堤高（m）	堤頂長（m）
1	402051001	鶯塚	155.0	8.5	114.0
2	402051002	長楽寺	23.0	9.5	62.0
3	402051006	風呂ノ谷	14.0	5.1	60.0
4	402051043	大谷	3.0	6.4	42.0
5	402051045	宮の前	2.0	2.4	38.0
6	402051050	中野	6.0	5.0	49.0
7	402051065	清久	25.0	3.7	49.0
8	402054077	鳥喰池	3.3	3.7	43.0

令和8年7月　水土里ネット福岡作成

「測量法に基づく国土地理院長承認（複製）R 8JHf 102」
「本製品を複製する場合には、国土地理院の長の承認を得なければならない。」

0　125　250　500 m

【連絡先】
飯塚市　農業土木課
TEL：0948-22-5500

福岡県 農業用ため池 位置図

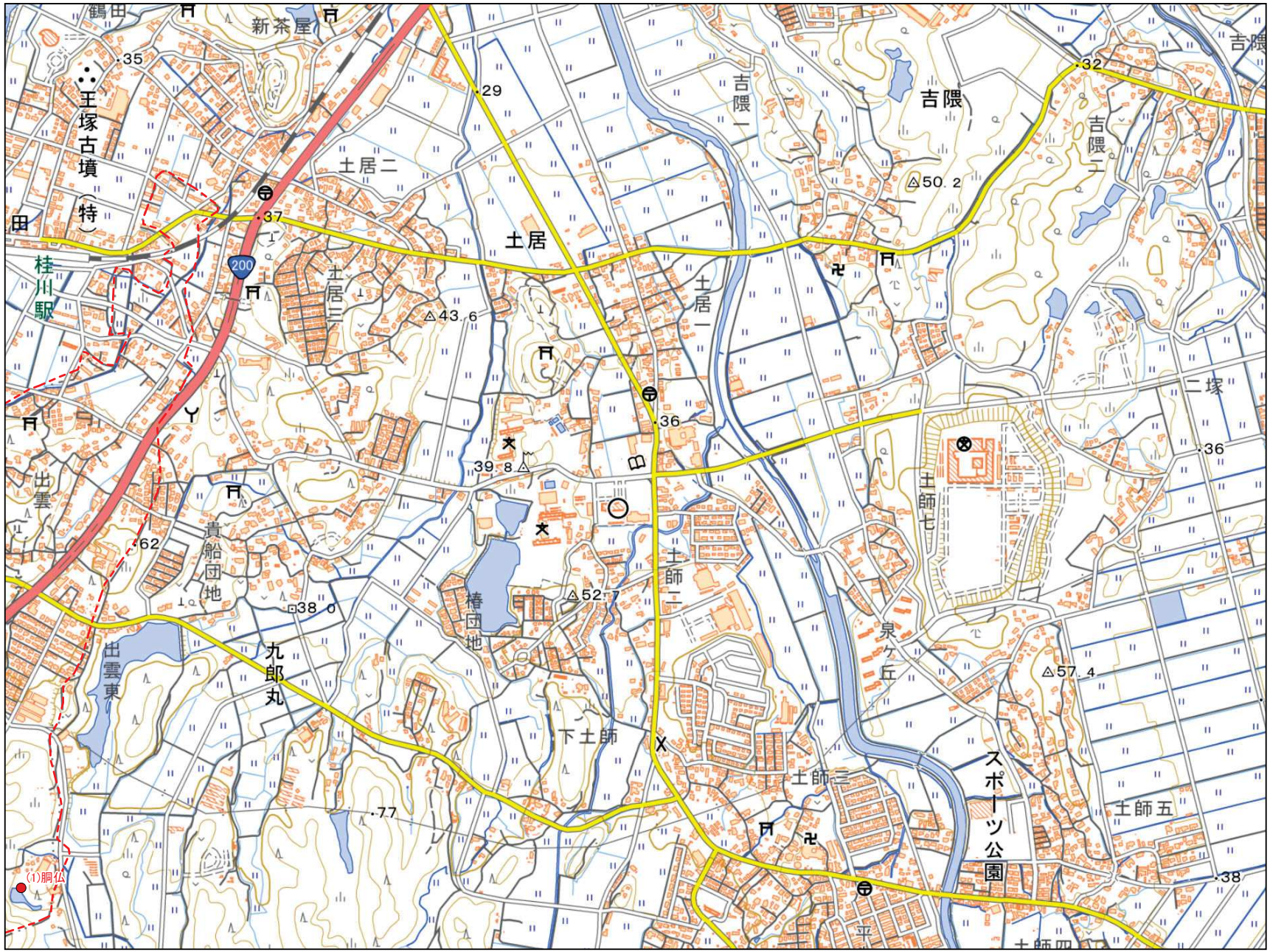

No	コード	名称	総貯水量（千m3）	堤高（m）	堤頂長（m）
1	402051044	胴仏	1.9	3.5	23.0

令和8年7月　水土里ネット福岡作成

「測量法に基づく国土地理院長承認（複製）R 8JHf 102」
「本製品を複製する場合には、国土地理院の長の承認を得なければならない。」

0　125　250　500 m

【連絡先】
飯塚市　農業土木課
TEL：0948-22-5500

福岡県 農業用ため池 位置図



飯塚市 H2
1:10,000

No	コード	名称	総貯水量（千m3）	堤高（m）	堤頂長（m）
1	402051008	昭和池	28.0	15.0	63.0
2	402051009	ヲベタ	18.0	5.4	55.0
3	402051047	コボシキ	3.0	9.2	26.0
4	402051048	奥畑	5.1	9.5	58.0
5	402051066	井の口	69.0	10.9	102.0

令和8年7月　水土里ネット福岡作成

「測量法に基づく国土地理院長承認（複製）R 8JHf 102」
「本製品を複製する場合には、国土地理院の長の承認を得なければならない。」

0　125　250　500 m

【連絡先】
飯塚市　農業土木課
TEL：0948-22-5500

福岡県 農業用ため池 位置図

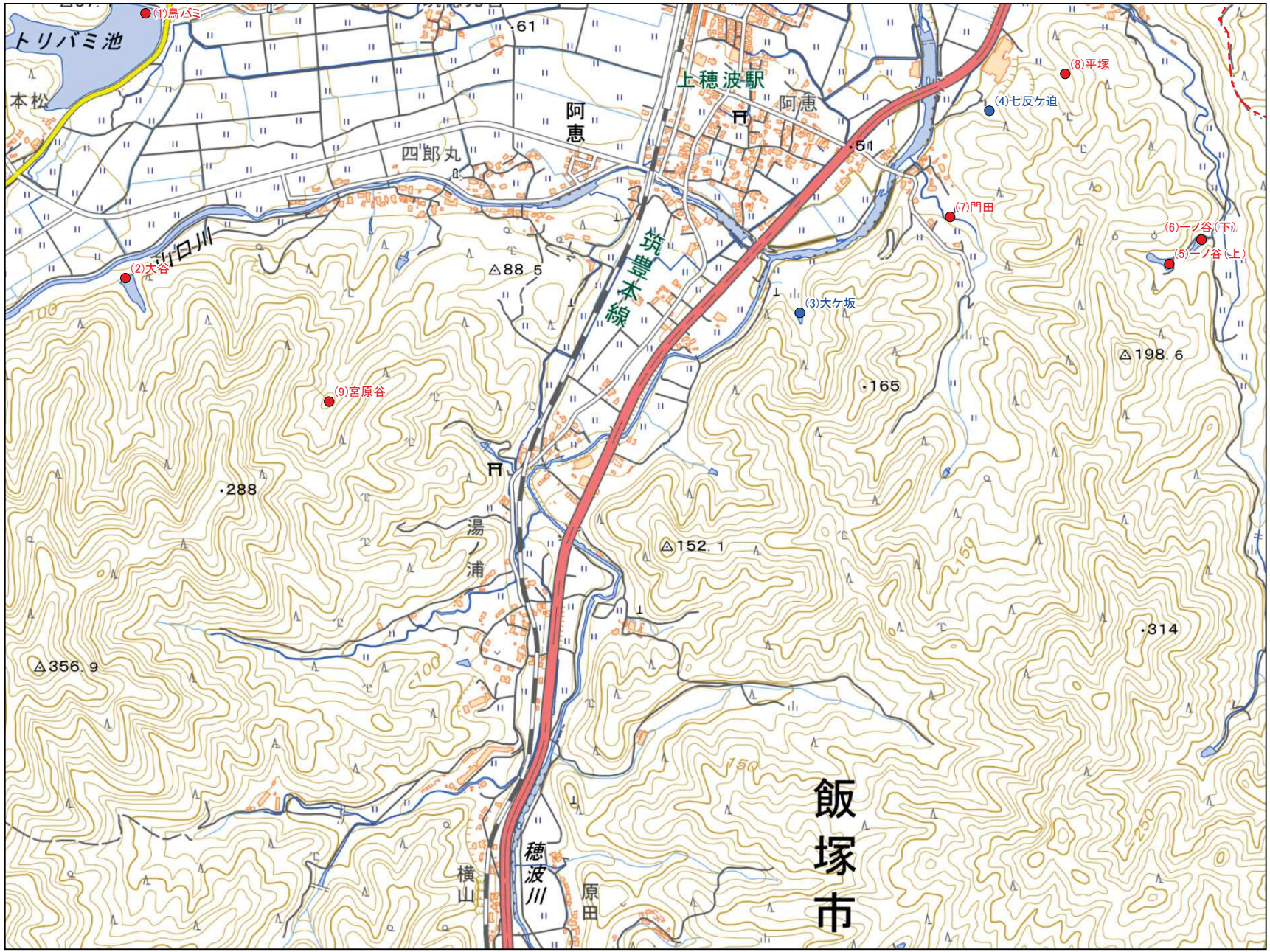

飯塚市 H3
1:10,000

No	コード	名称	総貯水量（千m3）	堤高（m）	堤頂長（m）
1	402051007	鳥バミ	255.0	10.3	140.0
2	402051010	大谷	9.0	14.5	43.0
3	402051037	大ケ坂	1.2	4.2	29.0
4	402051039	七反ケ迫	1.1	4.0	20.0
5	402051041	一ノ谷（上）	3.0	5.0	27.0
6	402051042	一ノ谷（下）	3.0	7.3	29.0
7	402054074	門田	0.3	1.8	24.0
8	402054075	平塚	1.2	2.5	18.0
9	402054076	宮原谷	2.4	13.5	47.0

令和8年7月　水土里ネット福岡作成

「測量法に基づく国土地理院長承認（複製）R 8JHf 102」
「本製品を複製する場合には、国土地理院の長の承認を得なければならない。」

0　125　250　500 m

【連絡先】
飯塚市　農業土木課
TEL：0948-22-5500

福岡県 農業用ため池 位置図



No	コード	名称	総貯水量（千m3）	堤高（m）	堤頂長（m）
1	402054061	笹尾	0.2	1.4	14.0
2	402054062	割石	2.1	2.9	16.0

令和8年7月　水土里ネット福岡作成

「測量法に基づく国土地理院長承認（複製）R 8JHf 102」
「本製品を複製する場合には、国土地理院の長の承認を得なければならない。」

0　125　250　500 m

【連絡先】
飯塚市　農業土木課
TEL：0948-22-5500

福岡県 農業用ため池 位置図

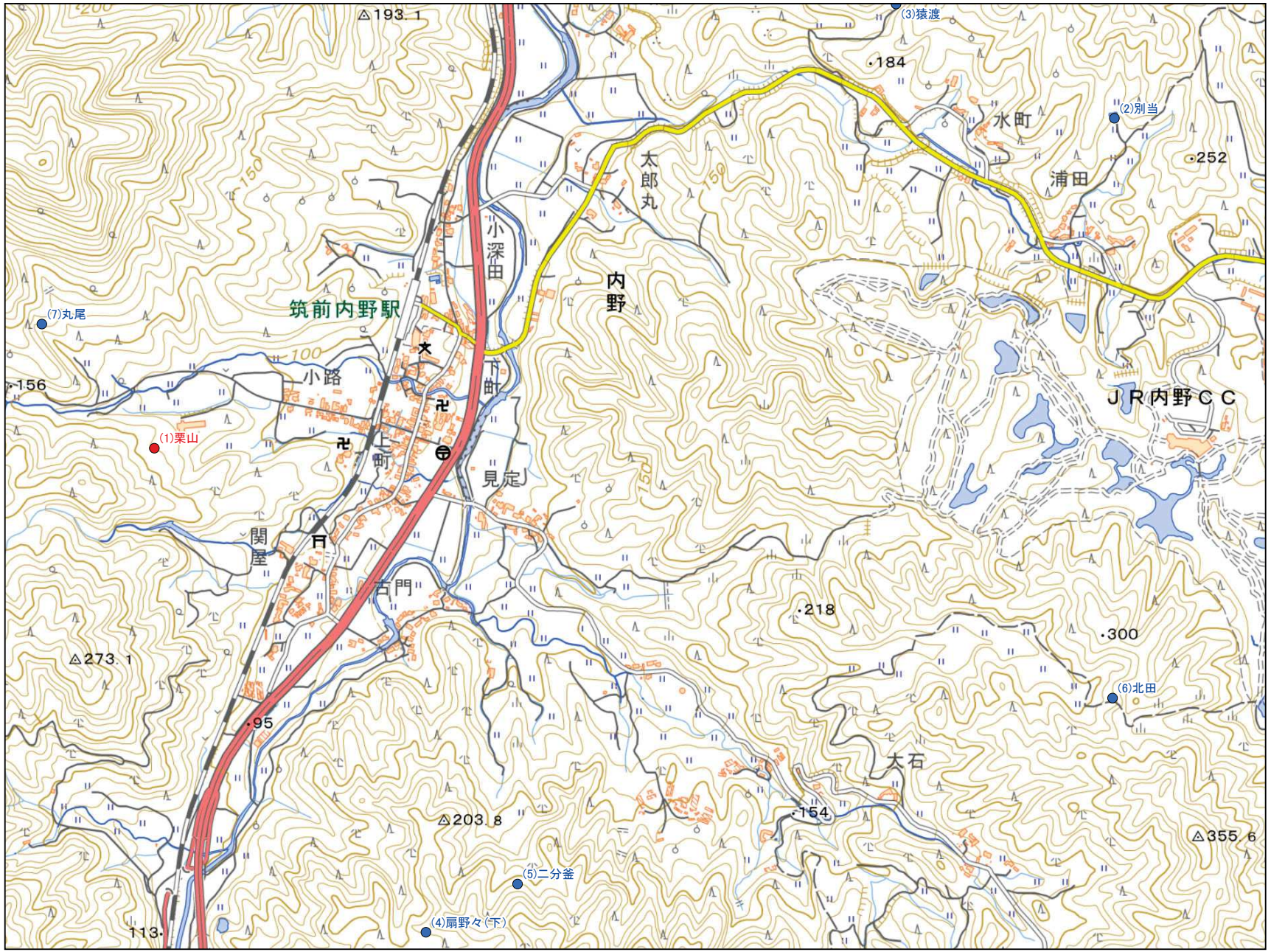

飯塚市 I3
1:10,000

No	コード	名称	総貯水量（千m3）	堤高（m）	堤頂長（m）
1	402051034	栗山	0.8	4.0	27.0
2	402051035	別当	0.5	4.0	21.0
3	402051036	猿渡	0.3	2.5	20.0
4	402054069	扇野々（下）	0.7	1.4	17.0
5	402054071	二分釜	0.2	1.8	17.0
6	402054072	北田	0.2	2.1	19.0
7	402054073	丸尾	0.5	1.8	12.0

令和8年7月

水土里ネット福岡作成

「測量法に基づく国土地理院長承認（複製）R 8JHf 102」
「本製品を複製する場合には、国土地理院の長の承認を得なければならない。」

0 125 250 500 m

【連絡先】
飯塚市　農業土木課
TEL：0948-22-5500

福岡県 農業用ため池 位置図

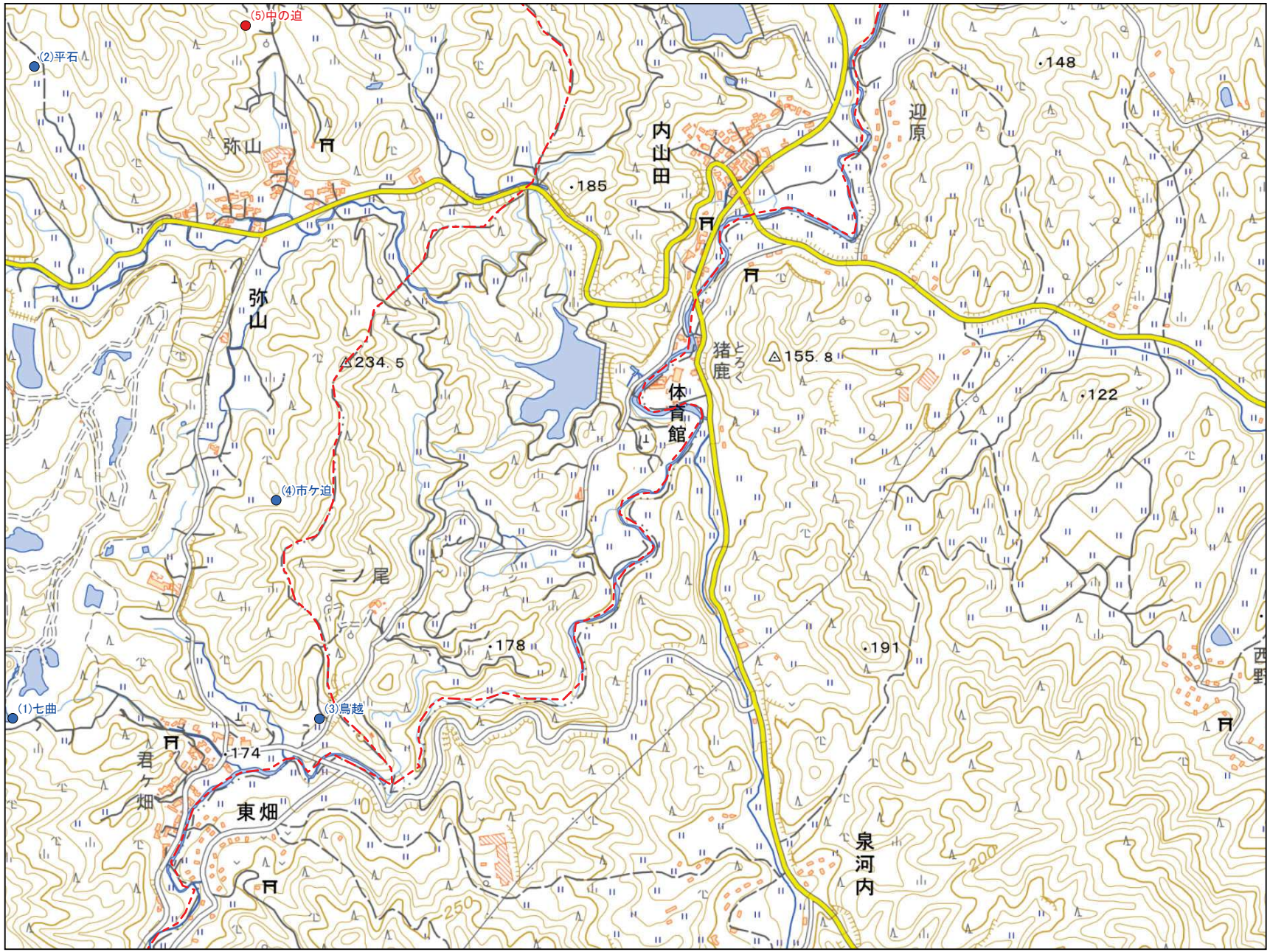

No	コード	名称	総貯水量（千m3）	堤高（m）	堤頂長（m）
1	402051015	七曲	0.3	3.5	9.0
2	402051018	平石	3.0	4.8	50.0
3	402054058	鳥越	0.2	1.4	18.0
4	402054059	市ケ迫	0.5	2.2	24.0
5	402054060	中の迫	1.3	3.5	21.0

飯塚市 I4
1:10,000

令和8年7月 水土里ネット福岡作成

「測量法に基づく国土地理院長承認（複製）R 8JHf 102」
「本製品を複製する場合には、国土地理院の長の承認を得なければならない。」

0 125 250 500 m

【連絡先】
飯塚市 農業土木課
TEL：0948-22-5500

福岡県 農業用ため池 位置図



No	コード	名称	総貯水量 (千m3)	堤高 (m)	堤頂長 (m)
1	402054067	牧の内（上）	0.4	1.5	13.0

飯塚市 J2
1:10,000

令和8年7月 水土里ネット福岡作成

「測量法に基づく国土地理院長承認（複製）R 8JHf 102」
「本製品を複製する場合には、国土地理院の長の承認を得なければならない。」

0 125 250 500 m

【連絡先】
飯塚市 農業土木課
TEL：0948-22-5500

福岡県 農業用ため池 位置図



No	コード	名称	総貯水量（千m3）	堤高（m）	堤頂長（m）
1	402051012	小山口	0.4	4.0	13.0
2	402051025	上の山	1.0	4.0	13.0
3	402054056	大塚	0.2	1.6	14.0
4	402054063	ヤビツ	0.7	3.3	15.0
5	402054064	上浦	0.3	2.1	16.0
6	402054065	林の口	0.3	1.2	14.0
7	402054066	牛ケ谷	0.8	1.0	14.0
8	402054068	扇野々（上）	0.5	1.8	14.0
9	402054070	勝負谷	3.0	4.3	36.0

飯塚市 J3
1:10,000

令和8年7月
水土里ネット福岡作成

「測量法に基づく国土地理院長承認（複製）R 8JHf 102」
「本製品を複製する場合には、国土地理院の長の承認を得なければならない。」

0 125 250 500 m

【連絡先】
飯塚市　農業土木課
TEL：0948-22-5500

福岡県 農業用ため池 位置図

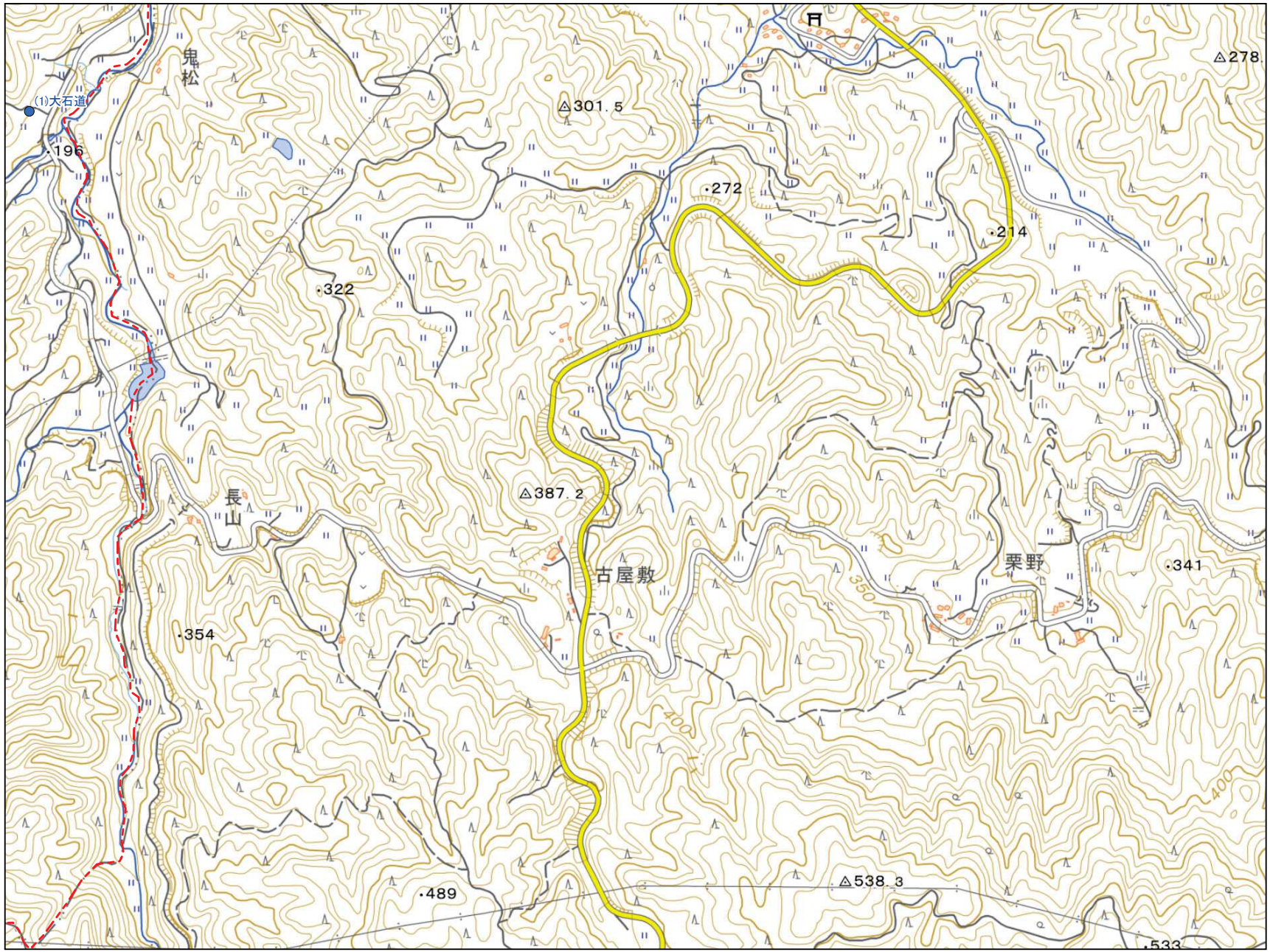

飯塚市 J4
1:10,000

No	コード	名称	総貯水量（千m3）	堤高（m）	堤頂長（m）
1	402054057	大石道	0.1	1.2	1.5

令和8年7月 水土里ネット福岡作成

「測量法に基づく国土地理院長承認（複製）R 8JHf 102」
「本製品を複製する場合には、国土地理院の長の承認を得なければならない。」

0 125 250 500 m

【連絡先】
飯塚市 農業土木課
TEL：0948-22-5500