北九州広域都市計画総括図（苅田町）

S = 1 : 25,000

北九州広域都市計画区域　臨港地区の変更　新松山地区（苅田町）

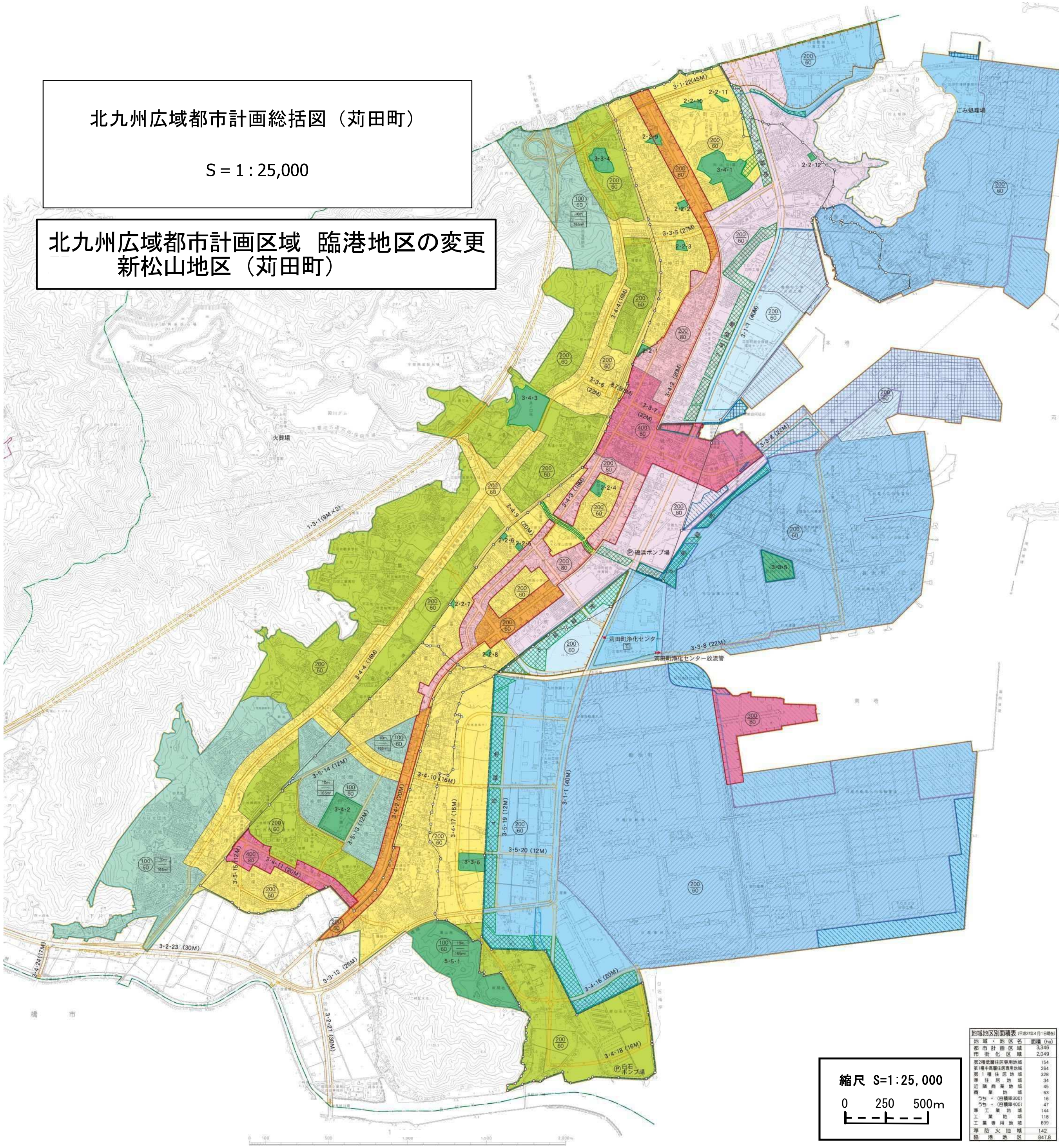

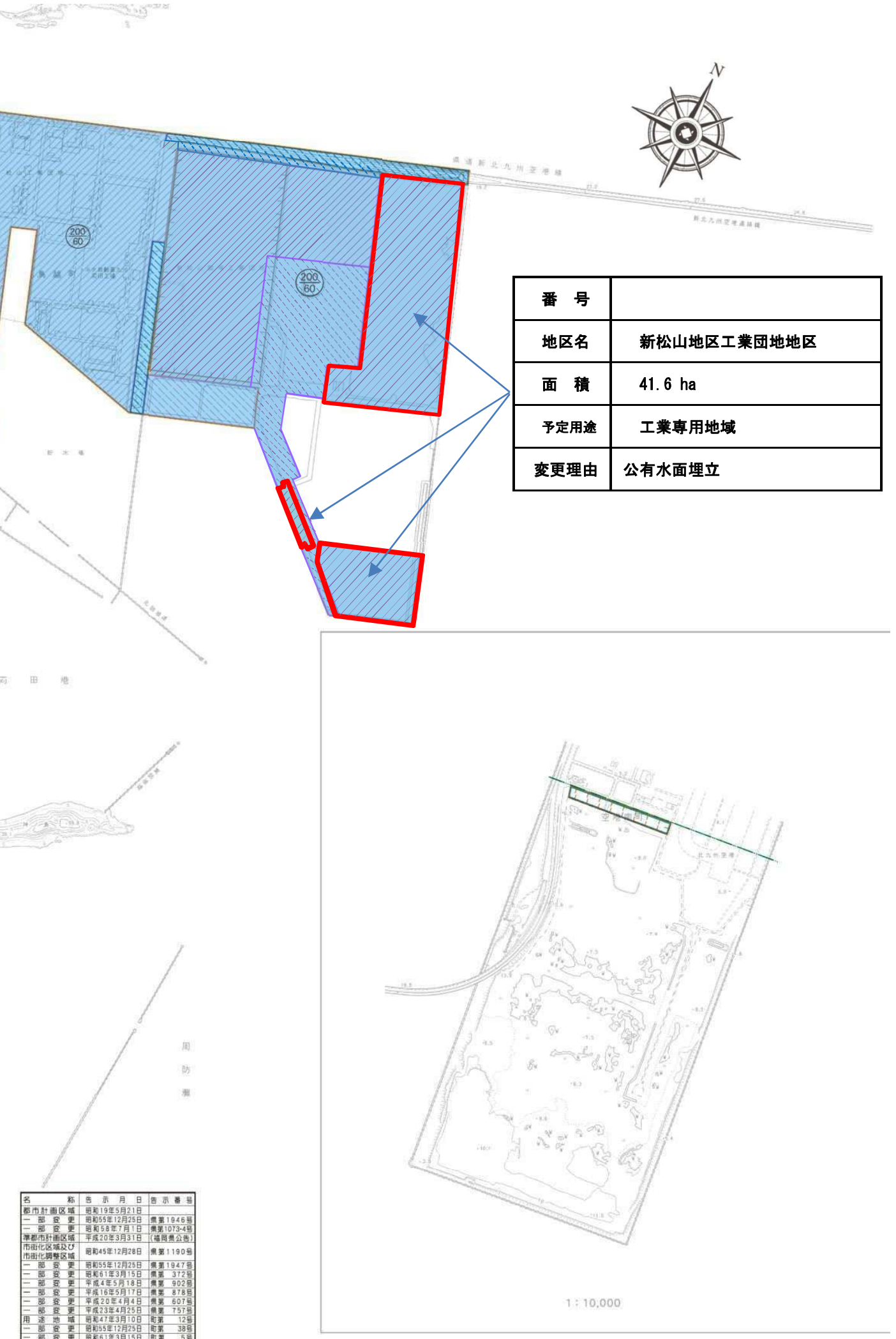

番　号	
地区名	新松山地区工業団地地区
面　積	41.6 ha
予定用途	工業専用地域
変更理由	公有水面埋立

縮尺 S=1:25,000

0　250　500m

地域地区別面積表（平成27年4月1日現在）

地域・地区名	面積 (ha)
都市計画区域	3,346
市街化区域	2,049
第2種低層住居専用地域	154
第1種中高層住居専用地域	264
第1種住居地域	328
準住居地域	34
近隣商業地域	45
商業地域	63
うち 〃 (容積率300)	16
うち 〃 (容積率400)	47
準工業地域	144
工業地域	118
工業専用地域	899
準防火地域	142
臨港地区	847.8

名称	告示月日	告示番号
都市計画区域	昭和19年5月21日	
一部変更	昭和55年12月25日	県第1946号
一部変更	昭和58年7月1日	県第1073-4号
準都市計画区域	平成20年3月31日	(福岡県公告)
市街化区域及び市街化調整区域	昭和45年12月28日	県第1190号
一部変更	昭和55年12月25日	県第1947号
一部変更	昭和61年3月15日	県第 372号
一部変更	平成4年5月18日	県第 902号
一部変更	平成16年5月17日	県第 878号
一部変更	平成20年4月4日	県第 607号
一部変更	平成23年4月25日	県第 757号
用途地域	昭和47年3月10日	町第 12号
一部変更	昭和55年12月25日	町第 38号
一部変更	昭和61年3月15日	町第 5号
一部変更	平成4年5月18日	町第 16号
用途地域	平成8年1月4日	町第 1号
一部変更	平成13年11月9日	町第 34号
一部変更	平成15年1月14日	町第 60号
一部変更	平成20年4月4日	町第 42号
一部変更	平成23年4月25日	町第 41号
一部変更	平成27年4月1日	町第 41号
準防火地域	昭和47年3月10日	町第 13号
一部変更	昭和55年12月25日	町第 41号
一部変更	平成8年1月4日	町第 2号
一部変更	平成20年4月4日	町第 41号
臨港地区	昭和40年5月1日	県第 300号
一部変更	平成19年4月6日	県第 771号
一部変更	平成21年9月30日	県第 1460号
一部変更	平成23年4月25日	県第 758号
一部変更	平成24年7月17日	(福岡県公告)
地区計画	平成13年11月9日	町第 33号
一部変更	平成19年9月25日	町第 83号
地区計画	平成20年3月14日	町第 12号
地区計画	平成20年4月4日	町第 40号
地区計画	平成27年4月1日	町第 40号
地区計画	平成27年4月1日	町第 42号
土地区画整理事業区域	昭和46年12月11日	県第 1138号
土地区画整理事業区域	昭和55年12月25日	県第 1948号
都市計画道路	昭和43年12月28日	国第 4059号
一部変更	昭和49年3月12日	県第 349号
一部変更	昭和52年3月1日	県第 260号
一部変更	昭和55年12月25日	[illegible]
一部変更	昭和56年12月15日	県第 1855号
一部変更	昭和57年3月11日	県第 306号
一部変更	平成8年10月30日	県第 1873号
一部変更	平成9年11月17日	県第 1878号
一部変更	平成15年10月17日	県第 1819号
一部変更	平成16年10月15日	[illegible]
一部変更	平成17年3月16日	町第 4号
一部変更	平成17年12月16日	県第 2447号
都市計画公園	昭和43年12月28日	国第 4066号
一部変更	昭和49年12月28日	県第 278号
一部変更	昭和55年12月25日	県第 1949号
都市計画緑地	昭和43年12月28日	国第 4069号
一部変更	昭和49年3月12日	県第 345号
一部変更	昭和55年12月25日	県第 1950号
一部変更	平成8年10月16日	県第 1778号
一部変更	平成13年11月9日	町第 35号
一部変更	平成15年10月17日	県第 1820号
都市計画下水道（都市下水路）	昭和55年12月25日	町第 39号
一部変更	昭和56年6月12日	町第 19号
一部変更（公共下水道）	平成6年12月15日	町第 29号
一部変更（公共下水道）	平成13年5月15日	町第 428号
一部変更（公共下水道）	平成19年4月10日	町第 41号
都市計画火葬場	昭和56年6月3日	町第 18号
都市計画ごみ処理場	平成8年12月11日	町第 49号

地区計画一覧表

番号	名称	位置	面積 (ha)
1	苅田臨空産業団地	大字苅田字松浦	26.5
2	空港南町地区	空港南町	2.0
3	磯浜町1丁目地区	磯浜町1丁目	1.3
4	新松山臨海工業団地	鳥越町	37.0
5	南原・殿川町地区	大字南原，殿川町	18.0

都市計画道路一覧表

番号 等級	番号 種別	番号 番号	道路名称	幅員	延長 (M)	起点	終点
1	3	1	北九州豊津線	9M×2	7,270	大字雨窪字居屋敷	大字上片島字左平
3	1	1	苅田臨海工業線	40	5,790	大字苅田字松浦	大字与原字白石
3	4	2	国道10号線	20	6,720	若久町2丁目	大字二崎字一の坪
3	4	3	苅田南原線	16	2,970	神田町3丁目	富久町2丁目
3	4	4	曽根行橋線	16	6,580	大字雨窪字居屋敷	大字下片島字裏付免
3	3	5	長畑松山線	27	1,040	大字苅田字リジ丸	松原町6-1
3	3	6	苅田西停車場線	22	160	大字苅田字高丸	大字提字上屋敷
3	3	7	苅田東停車場線	22	190	神田町1丁目	神田町1丁目
3	3	8	苅田港循環線	22	5,640	京町1丁目	大字南原字若名元
3	4	9	南原殿川線	20	1,560	大字南原字浮殿	大字南原字長倉
3	4	10	尾倉与原線	16	1,670	大字尾倉字出口	新浜町
3	4	11	小波瀬停車場線	20	1,210	大字新津字松の下	大字二崎字二先山
3	3	12	二崎与原線	25	1,930	大字二崎字一の坪	大字与原字白石
3	5	13	向山池ノ山線	12	1,360	大字尾倉字向山	大字新津字池ノ山
3	5	14	耳取大熊山線	12	980	大字尾倉字耳取	大字新津字大熊山
3	5	15	松ノ木池ノ山線	12	290	大字新津字松の木	大山新津字池ノ山
3	4	16	小波瀬臨海工業線	20	1,200	大字与原字白石	大字与原字白石
3	4	17	与原白石線	16	2,700	新浜町	大字与原字橘新地
3	4	18	白石海岸線	16	1,520	大字与原字橘新地	大字与原字白石
3	5	19	与原工業線	12	1,200	大字与原字文久	大字与原字文久
3	5	20	塩塚新浜町線	12	590	大字与原字塩塚	新浜町
3	2	21	国道10号バイパス	30	1,040	大字二崎字五の坪230の1	大字二崎字重願63番地2の地先
3	1	22	若久苅田線	45	600	若久町三丁目	大字苅田字松浦
3	2	23	国道201号バイパス線	30	3,280	大字上片島字ビハデ	大字与原字猫越輪
3	4	24	猪熊行橋線	17	220	大字下片島字榎	大字下片島字上手の内
8	7	5	苅田駅東西線	5	150	神田町1丁目	大字苅田字高丸
計			26路線		57,860		

都市計画公園一覧表

種別	名称 番号	名称 公園名	位置	面積 (ha)
総合公園	5-5-1	二先山公園	大字与原字猫越輪他	18.80
近隣公園	3-4-1	向山公園	若久町3丁目	5.80
近隣公園	3-4-2	大熊公園	大字新津字大熊山他	4.80
近隣公園	3-4-3	井ノ口公園	大字光国字井ノ口	5.00
近隣公園	3-3-4	取石公園	大字雨窪神ノ山	1.60
近隣公園	3-3-5	臨海公園	長浜町	3.00
近隣公園	3-3-6	与原公園	大字与原字塩塚	2.00
街区公園	2-2-1	玉川公園	神田町1丁目	0.19
街区公園	2-2-2	若久公園	若久町1丁目	0.23
街区公園	2-2-3	神田公園	神田町3丁目	0.35
街区公園	2-2-4	新開公園	京町2丁目	0.56
街区公園	2-2-5	大日公園	富久町1丁目	0.12
街区公園	2-2-6	大塚公園	富久町1丁目	0.11
街区公園	2-2-7	集公園	富久町2丁目	0.10
街区公園	2-2-8	近衛公園	富久町2丁目	0.10
街区公園	2-2-9	雨窪公園	若久町2丁目	0.45
街区公園	2-2-10	松山公園	若久町3丁目	0.42
街区公園	2-2-11	周防公園	若久町3丁目	0.13
街区公園	2-2-12	松原公園	松原町	0.14
計				43.90

都市計画緑地一覧表

番号	緑地名称	位置	面積 (ha)
1	1号（緩衝）緑地	若久町3丁目	5.6
2	2号（緩衝）緑地	幸町	8.6
3	3号（緩衝）緑地	長浜町・磯浜町・大字南原・富久町	12.5
4	4号（緩衝）緑地	大字浜町字浜無田 大字与原字下空屋、文久他	23.3
計			50.0

凡例

- 都市計画区域界
- 準都市計画区域界
- 市街化区域及び市街化調整区域界
- 都市計画道路
- 第二種低層住居専用地域
- 第一種中高層住居専用地域
- 第一種住居地域
- 準住居地域
- 近隣商業地域
- 商業地域
- 準工業地域
- 工業地域
- 工業専用地域
- 容積率 建ペイ率 / 高さの最高限度 / 外壁の後退距離 / 敷地面積の最低限度
- 準防火地域
- 臨港地区（商港区）
- 臨港地区（工業港区）
- 臨港地区（特殊物資港区）
- 臨港地区（漁港区）
- 臨港地区（修景厚生港区）
- 臨港地区（無分区）
- 地区計画
- 都市計画公園
- 都市計画緑地
- 土地区画整理事業施行区域
- 土地区画整理事業計画区域
- 公共下水道処理区域
- 公共下水道汚水幹線
- 北九州国定公園

【計画図】

北九州広域都市計画区域　臨港地区の変更
新松山地区（苅田町）

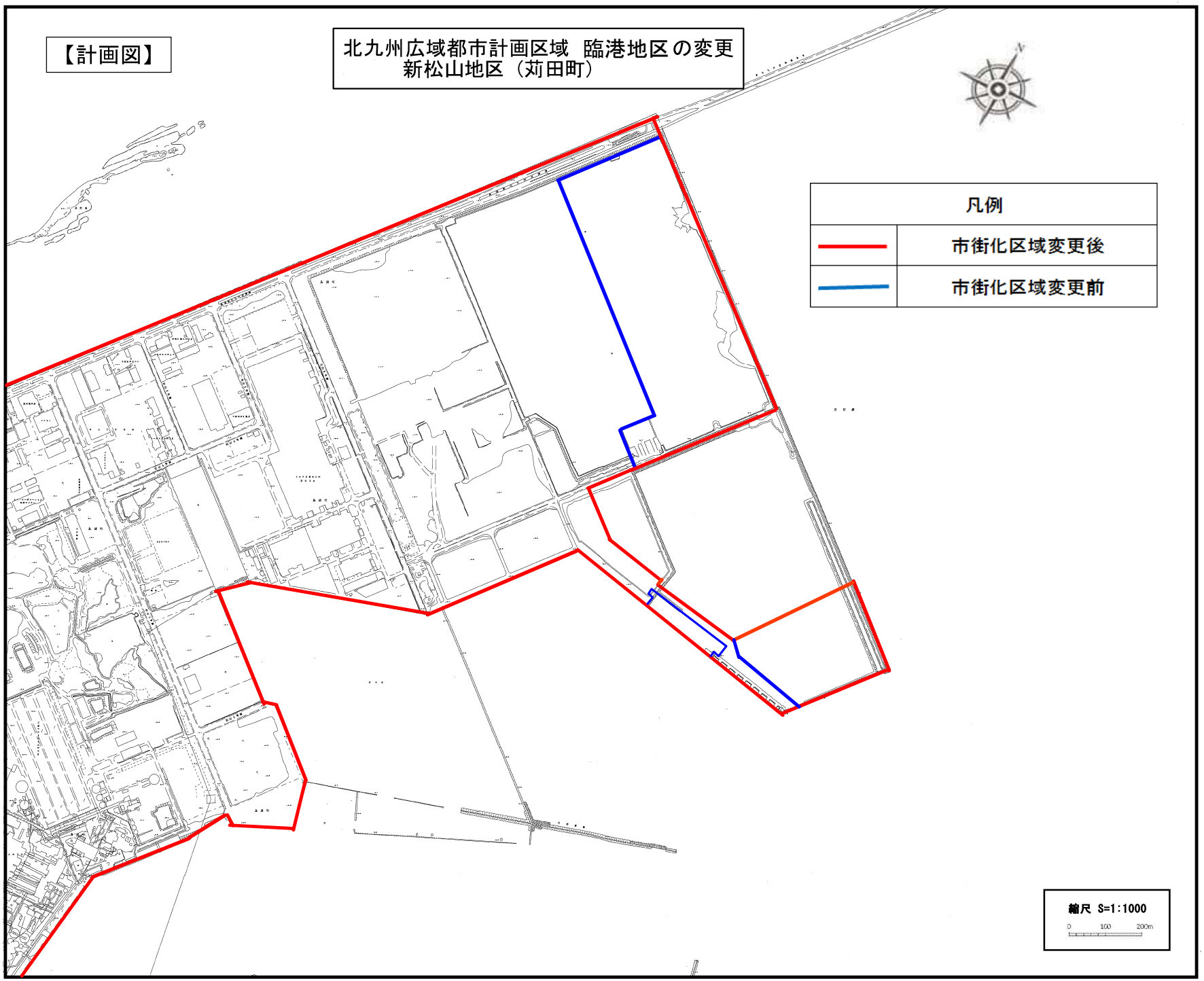

【境界図】

北九州広域都市計画区域　臨港地区の変更
新松山地区（苅田町）

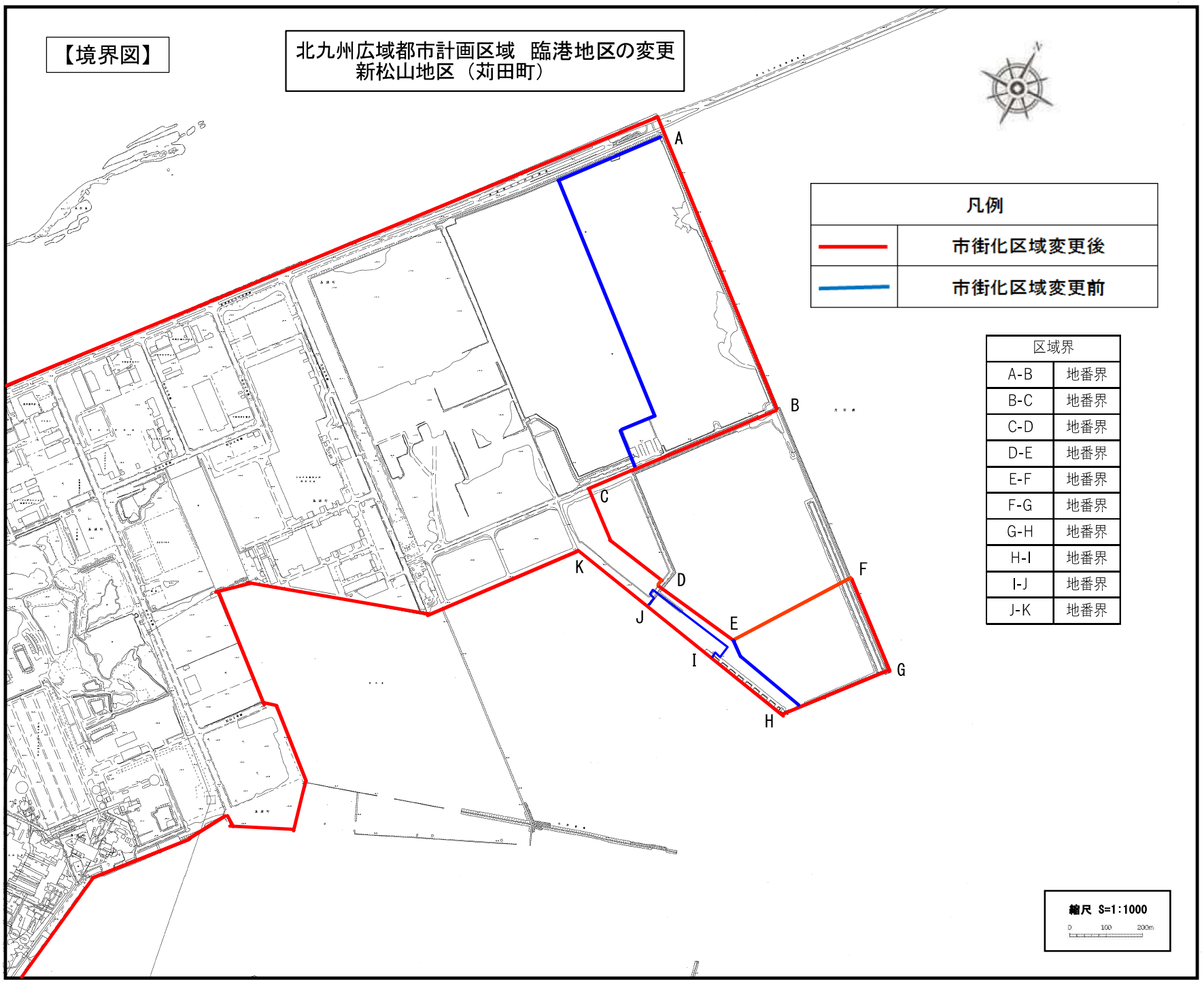

区域界	
A-B	地番界
B-C	地番界
C-D	地番界
D-E	地番界
E-F	地番界
F-G	地番界
G-H	地番界
H-I	地番界
I-J	地番界
J-K	地番界