北九州広域都市計画総括図（苅田町）

S = 1 : 25,000

北九州広域都市計画区域　区域区分の変更
即１：新松山地区（苅田町）

番　号	即1
地区名	新松山地区工業団地地区
面　積	41.6 ha
予定用途	工業専用地域
変更理由	公有水面埋立

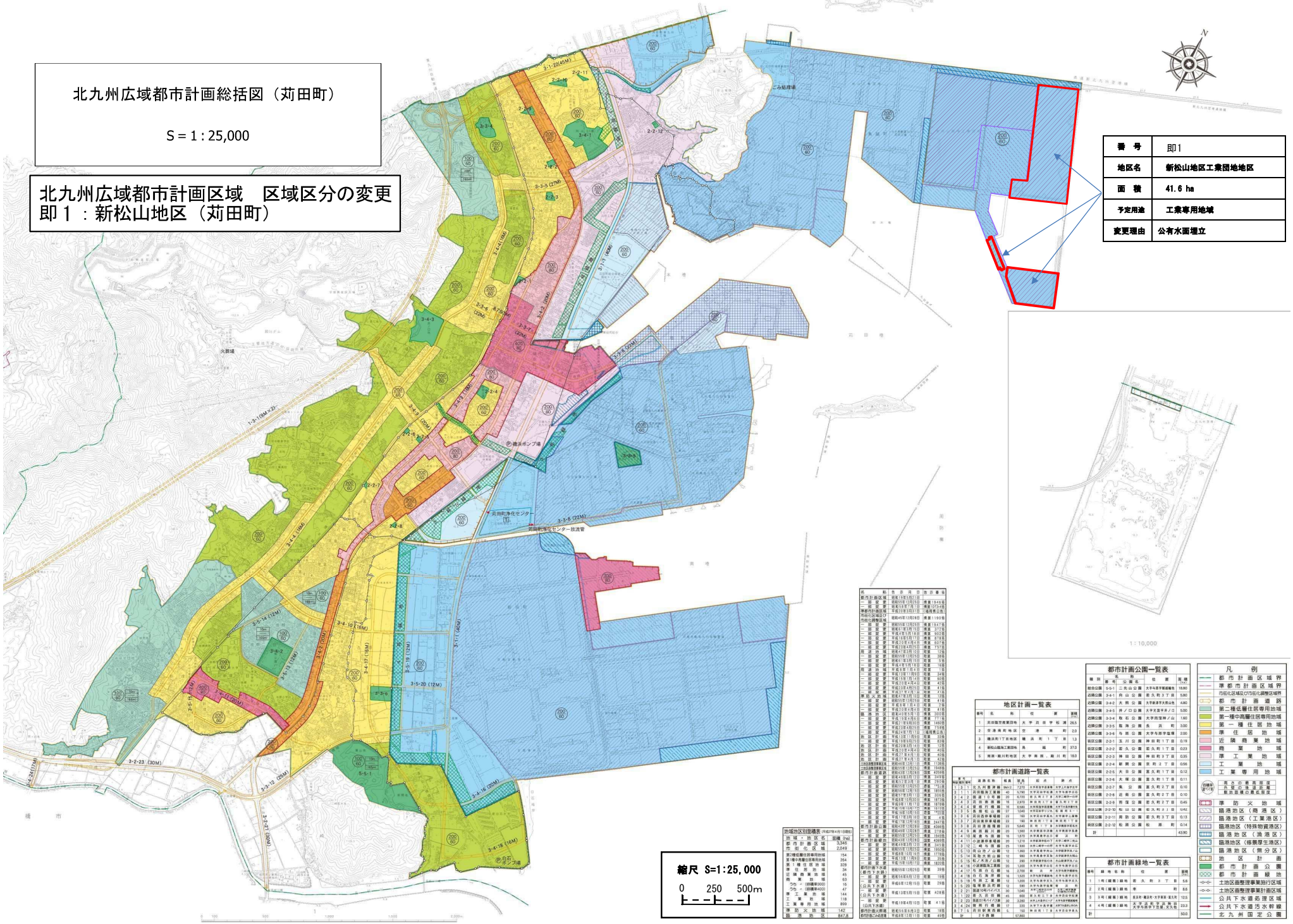

地域地区別面積表（平成27年4月1日現在）

地域・地区名	面積（ha）
都市計画区域	3,346
市街化区域	2,049
第1種低層住居専用地域	154
第1種中高層住居専用地域	264
第1種住居地域	328
準住居地域	34
近隣商業地域	43
商業地域	63
うち：（商積率300）	16
うち：（商積率400）	47
準工業地域	144
工業地域	118
工業専用地域	899
準防火地域	142
臨港地区	847.8

区分	告示年月日	告示番号
都市計画区域	昭和15年5月1日	
一部変更	昭和51年12月25日	県報1946号
一部変更	昭和61年7月1日	県報1073号
準都市計画区域	平成22年3月31日	（福岡県公告）
市街化区域及び市街化調整区域	昭和45年12月28日	県報1180号
一部変更	昭和51年12月25日	県報1947号
一部変更	昭和61年3月19日	県報317号
一部変更	平成4年3月18日	県報357号
一部変更	平成13年5月17日	県報878号
一部変更	平成23年4月4日	県報637号
一部変更	平成23年4月25日	県報757号
用途地域	昭和47年3月10日	県報179号
一部変更	昭和51年12月25日	県報399号
一部変更	昭和61年3月19日	県報317号
一部変更	平成4年9月18日	県報1168号
用途地域	平成8年1月24日	県報1号
一部変更	平成13年1月9日	県報34号
一部変更	平成15年1月24日	県報45号
一部変更	平成20年4月4日	県報478号
一部変更	平成23年4月25日	県報757号
一部変更	平成27年1月9日	県報1号
第1種文教地区	昭和47年3月10日	県報179号
一部変更	昭和51年12月25日	県報418号
一部変更	平成8年1月24日	県報7号
一部変更	平成13年1月9日	県報34号
一部変更	平成15年1月24日	県報45号
一部変更	平成20年4月4日	県報478号
一部変更	平成23年4月25日	県報757号
一部変更	平成27年1月9日	県報1号
一部変更	昭和51年12月25日	県報418号
一部変更	平成8年1月24日	県報7号
一部変更	平成13年1月9日	県報34号
一部変更	平成15年1月24日	県報45号
一部変更	平成20年4月4日	県報478号
一部変更	平成23年4月25日	県報757号
一部変更	平成27年1月9日	県報1号
土地区画整理事業地	昭和48年12月21日	県報1138号
土地区画整理事業地	昭和51年12月25日	県報1649号
都市計画道路	昭和43年12月26日	告示409号
一部変更	平成4年8月27日	県報349号
一部変更	昭和57年2月1日	県報297号
一部変更	昭和61年12月25日	県報1792号
一部変更	昭和63年12月15日	県報1805号
一部変更	平成5年1月19日	県報353号
一部変更	平成8年12月10日	県報1815号
一部変更	平成10年12月17日	県報1818号
一部変更	平成15年12月17日	県報1920号
一部変更	平成17年2月16日	県報162号
一部変更	平成17年12月16日	県報1418号
一部変更	平成19年12月14日	県報2441号
一部変更	平成21年12月21日	告示456号
一部変更	平成22年12月20日	県報273号
一部変更	平成23年12月21日	県報1848号
都市計画緑地	昭和43年12月26日	告示409号
一部変更	平成4年8月27日	県報341号
一部変更	昭和51年12月25日	県報1950号
一部変更	平成8年12月15日	県報1775号
一部変更	平成13年1月9日	県報35号
一部変更	平成15年10月17日	県報1620号
都市計画下水道	昭和51年12月25日	県報399号
（都市下水路）		北九州市建設局
一部変更	昭和56年5月12日	県報195号
一部変更	平成8年12月15日	県報399号
（公共下水道）		北九州市建設局
一部変更	平成13年5月15日	県報424号
（公共下水道）		北九州市建設局
一部変更	平成19年4月10日	県報411号
（公共下水道）		北九州市建設局
都市計画火葬場	昭和51年5月31日	県報195号
都市計画ごみ処理場	平成8年1月15日	県報439号

番号	名称	位置	面積（ha）
1	苅田臨空産業団地	大字苅田字松浦	25.5
2	空港南町地区	空港南町	2.0
3	横浜町1丁目地区	横浜町1丁目	1.3
4	新松山臨海工業団地	鳥越町	37.0
5	南原・殿川町地区	大字南原、殿川町	18.0

都市計画道路一覧表

番号	種別	細別	路線名称	幅員	延長	起点	終点
3	1	1	北九州空港線	36m×2	7,270	大字苅田字新浦	大字上片島字石平
3	1	2	苅田臨海工業線	40	5,790	大字苅田字松浦	大字与原字小谷
3	4	2	国道10号線	20	6,700	若久町1丁目	大字二崎字一の坪
3	4	3	苅田南線	16	2,970	神田町1丁目	富久町1丁目
3	4	4	県道行橋線	16	6,580	大字苅田字新浦	大字行橋市稲光
3	4	5	色川松山線	27	1,040	大字苅田字小川	松原町1丁目
3	4	6	苅田長峰東線	22	160	大字苅田字高久	大字新津ヶ浦東
3	4	7	苅田長峰西線	22	140	神田町1丁目	神田町1丁目
3	4	8	苅田港臨港線	22	5,840	若久町1丁目	大字南原字若久
3	4	9	南原殿川線	20	1,560	大字南原字須賀	大字南原字高倉
3	4	10	東角馬場線	16	1,610	大字高倉字谷口	新浜町
3	4	11	小波瀬停車場線	20	1,210	大字新津字松の下	大字二崎字二崎山
3	4	12	二崎与原線	25	1,930	大字二崎字一の坪	大字与原字小谷
3	5	13	松山池ノ山線	12	1,960	大字尾倉字奥山	大字尾倉字池ノ山
3	5	14	馬場久男山線	12	980	大字尾倉字馬場	大字尾倉字久男山
3	5	15	松ノ天池ノ山線	12	290	大字新津字松の天	大字尾倉字池ノ山
3	4	16	小波瀬臨海工業線	20	1,200	大字与原字谷口	大字与原字小谷
3	4	17	与原谷口線	16	3,200	新浜町	大字与原字鳥越
3	4	18	谷口海岸線	16	1,530	大字与原字鳥越	大字与原字谷口
3	5	19	与原工業線	12	1,200	大字与原字宮天	大字与原字宮天
3	5	20	塩塚朝長町線	12	590	大字与原字塩塚	新浜町
3	2	21	国道10号バイパス	30	1,040	大字二崎字石川原	大字二崎字石川原
3	1	22	若久北苅田線	45	900	若久北二丁目	大字苅田字牧浦
3	2	23	国道10号バイパス3期	30	3,280	大字山崎字ハバ	大字与原字鳥越
3	4	24	南原行橋線	17	220	大字下片島字鍋	大字行橋市中川
3	7	5	苅田駅東西線	5.5	150	神田町1丁目	大字苅田字東久
計			2.2路線		67,850		

都市計画公園一覧表

種別	番号	名称	位置	面積（ha）
総合公園	3-5-1	二色山公園	大字与原字鳥越地	18.90
近隣公園	3-4-1	向山公園	若久町3丁目	5.80
近隣公園	3-4-2	太鼓公園	大字新津字大鼓山地	4.80
近隣公園	3-4-3	井ノ口公園	大字光国字井ノ口	5.00
近隣公園	3-3-4	取石公園	大字雨窪神ノ山	1.60
近隣公園	3-3-5	臨海公園	長浜町	3.00
近隣公園	3-3-6	与原公園	大字与原字塩塚	2.00
街区公園	2-2-1	玉川公園	神田町1丁目	0.18
街区公園	2-2-2	若久公園	若久町1丁目	0.23
街区公園	2-2-3	神田公園	神田町3丁目	0.35
街区公園	2-2-4	新開公園	京町2丁目	0.56
街区公園	2-2-5	大日公園	富久町1丁目	0.12
街区公園	2-2-6	大塚公園	富久町1丁目	0.11
街区公園	2-2-7	集公園	富久町2丁目	0.10
街区公園	2-2-8	近郊公園	富久町2丁目	0.10
街区公園	2-2-9	熊谷公園	若久町2丁目	0.45
街区公園	2-2-10	松山公園	松久町3丁目	0.42
街区公園	2-2-11	周防公園	若久町3丁目	0.13
街区公園	2-2-12	松原公園	松原町	0.14
計				43.90

都市計画緑地一覧表

番号	緑地名称	位置	面積（ha）
1	1号（緩衝）緑地	若久町3丁目	5.6
2	2号（緩衝）緑地	幸町	8.6
3	3号（緩衝）緑地	長浜町・南原町・富久町	12.5
4	4号（緩衝）緑地	大字与原字鳥越・大字与原字塩塚・富久町	23.3
計			50.0

凡例

- 都市計画区域界
- 準都市計画区域界
- 市街化区域及び市街化調整区域界
- 都市計画道路
- 第二種低層住居専用地域
- 第一種中高層住居専用地域
- 第一種住居地域
- 準住居地域
- 近隣商業地域
- 商業地域
- 準工業地域
- 工業地域
- 工業専用地域
- 高さの最高限度 外壁の後退距離 敷地面積の最低限度
- 準防火地域
- 臨港地区（商港区）
- 臨港地区（工業港区）
- 臨港地区（特殊物資港区）
- 臨港地区（漁港区）
- 臨港地区（緩衝厚生港区）
- 臨港地区（無分区）
- 地区計画
- 都市計画公園
- 都市計画緑地
- 土地区画整理事業施行区域
- 土地区画整理事業計画区域
- 公共下水道処理区域
- 公共下水道汚水幹線
- 北九州国定公園

【計画図】

北九州広域都市計画区域　区域区分の変更
即１：新松山地区（苅田町）

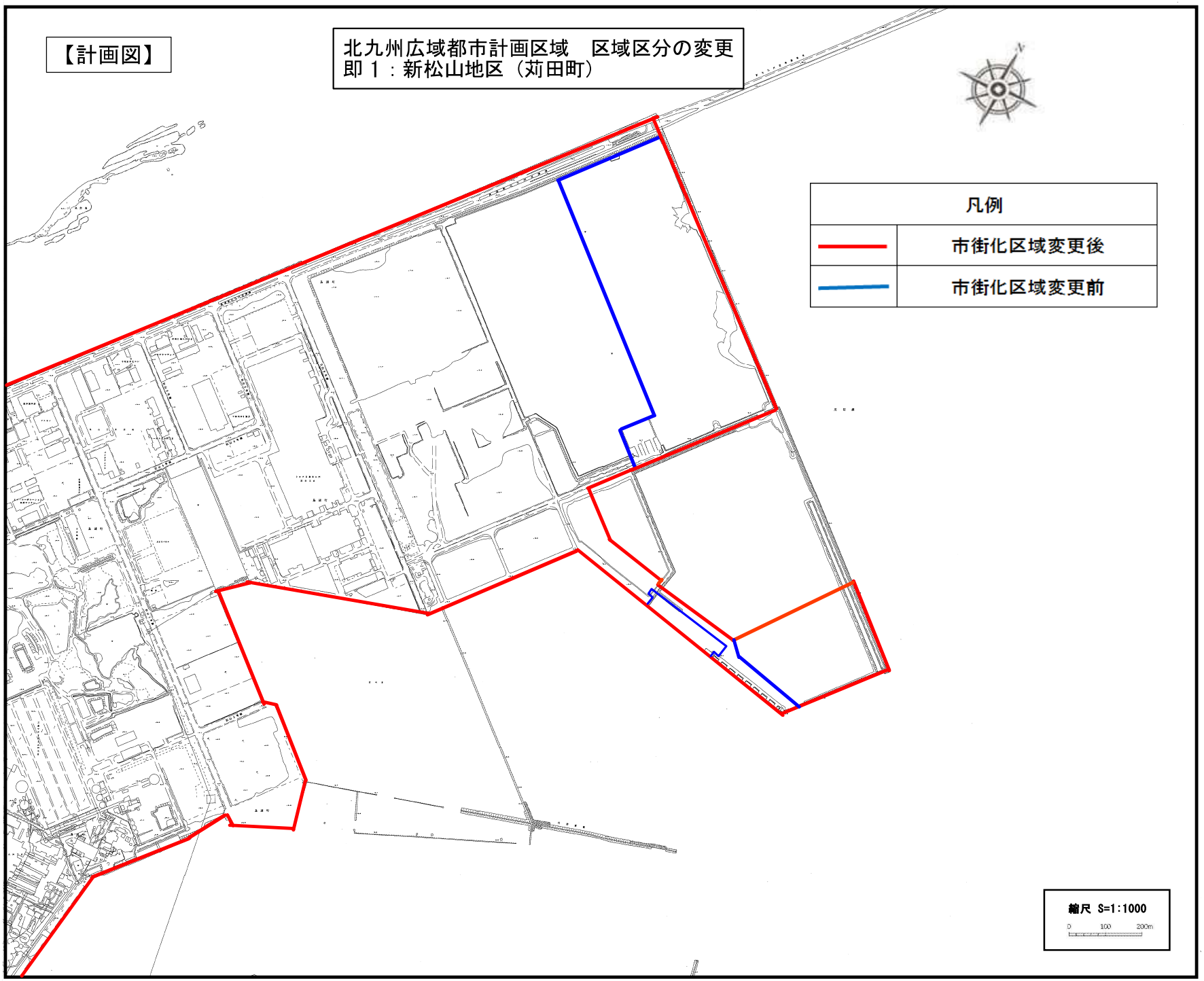

【境界図】

北九州広域都市計画区域　区域区分の変更
即１：新松山地区（苅田町）

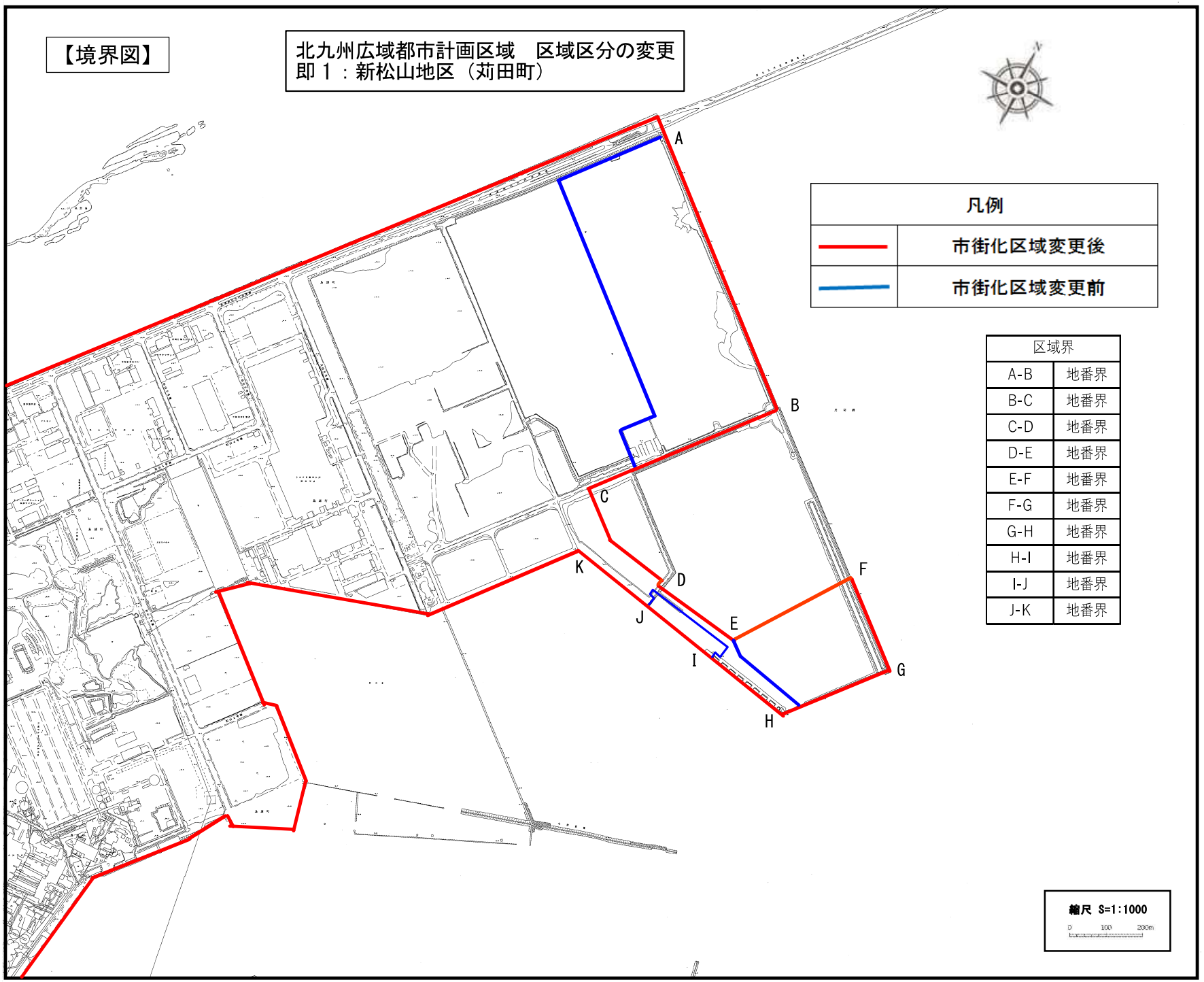

区域界	
A-B	地番界
B-C	地番界
C-D	地番界
D-E	地番界
E-F	地番界
F-G	地番界
G-H	地番界
H-I	地番界
I-J	地番界
J-K	地番界