

令和8年6月24日からの大雨に伴う災害対策本部会議（第2回）

令和8年6月26日（金） 11:00

於：県庁3階災害対策本部会議室

1 気象の概況

2 被害の状況等

3 服部本部長訓示

# 筑豊地方、筑後地方、京築では、26日夕方にかけて土砂災害に嚴重に警戒

## <発表中の気象解説情報等>

- ・福岡県気象解説情報(大雨・落雷・突風)

## <早期注意情報(警報級の可能性)>

**土砂災害[高]**:26日夕方まで 筑豊地方、筑後地方、京築

**土砂災害[中]**:26日夜遅くまで 福岡県全域

**大雨[中]**:26日夕方まで 福岡県全域

6月26日11時時点

## <降水量の予想(多い所)>

26日12時から27日12時まで

1時間降水量:30ミリ 福岡県全域

24時間降水量:80ミリ 福岡県全域

福岡県の時系列情報 (明日までの警報等の見直し)													
2026年06月26日11時00分発表													
福岡県福岡地方	26日				27日				28日	備考・関連する現象			
	12-15	15-18	18-21	21-24	00-03	03-06	06-09	09-12			12-15	15-18	18-21
1時間最大雨量 (mm)	30	20	10	5	5	5	5	5	0	0	0	0	
24時間最大雨量 (mm)	80				20								
大雨													
土砂災害													
高潮	潮位 (m)	0.0	0.4	0.7	0.6	0.2	0.8	0.9	0.7	0.0	0.2		
福岡県北九州地方	26日				27日				28日	備考・関連する現象			
	12-15	15-18	18-21	21-24	00-03	03-06	06-09	09-12			12-15	15-18	18-21
1時間最大雨量 (mm)	30	20	10	5	5	5	5	5	0	0	0	0	
24時間最大雨量 (mm)	80				20								
大雨													
土砂災害													
高潮	潮位 (m)	0.1	1.1	1.3	1.1	0.2	1.1	1.1	0.6	0.1	0.9		
福岡県筑豊地方	26日				27日				28日	備考・関連する現象			
	12-15	15-18	18-21	21-24	00-03	03-06	06-09	09-12			12-15	15-18	18-21
1時間最大雨量 (mm)	30	20	10	5	5	5	5	5	0	0	0	0	
24時間最大雨量 (mm)	80				20								
大雨													
土砂災害													
高潮	潮位 (m)	-0.2	1.6	1.8	1.1	0.1	1.6	1.8	0.7	-0.8	1.4		
福岡県筑後地方	26日				27日				28日	備考・関連する現象			
	12-15	15-18	18-21	21-24	00-03	03-06	06-09	09-12			12-15	15-18	18-21
1時間最大雨量 (mm)	30	20	10	5	5	5	5	5	0	0	0	0	
24時間最大雨量 (mm)	80				20								
大雨													
土砂災害													
高潮	潮位 (m)	-0.2	1.6	1.8	1.1	0.1	1.6	1.8	0.7	-0.8	1.4		

令和8年6月24日からの大雨に伴う第2回災害対策本部会議 資料  
(被害の状況等)

令和8年6月26日

総務部

【被害の状況】

- 現時点で被害報告なし

政策企画部

【被害の状況】

- 現時点で被害報告なし

【対応】

- 「福岡県災害時多言語支援センター」の設置  
6月25日、福岡県国際交流センター内に「福岡県災害時多言語支援センター」を設置（閉鎖まで原則24時間開設）。  
当センターにおいて、市町村からの依頼により、翻訳・通訳支援を行う。

市町村・地域振興部

【被害の状況】

- 現時点で被害報告なし

人材育成・活躍推進部

【被害の状況】

- 現時点で被害報告なし

保健医療介護部

【被害の状況】

- 現時点で被害報告なし

福祉こども政策部

【被害の状況】

区分	箇所数	施設種別	状況
児童関係施設	4	保育所（大牟田市、春日市、大木町、水巻町）	雨漏り4
その他施設	1	無料低額宿泊所（八女市）	雨漏り1

環境部

【被害の状況】

- 現時点で被害報告なし

#### 商工部

##### 【被害の状況】

(県内中小企業・温泉、宿泊地の状況)

- ・現時点で被害報告なし。

(カーメーカー、サプライヤーの状況)

- ・現時点で被害報告なし。

- ・トヨタ自動車九州：25日午後から26日昼過ぎまで稼働見合わせ。夕方以降は状況を見て判断。

- ・日産自動車九州：第2工場の稼働を25日午後8時から26日午前まで見合わせ。午後から稼働予定。

(出先機関、県有施設、外郭団体施設)

- ・現時点で被害報告なし。

##### 【対応】

- ・本庁各課及び県内4地域の中小企業振興事務所、商工団体、市町村等を通じて情報収集中
- ・観光ホームページ(クロスロード福岡、ビジット福岡)へ4か国語で災害情報を掲載。

#### 農林水産部

##### 【被害の状況】

- 一部で浸水被害がみられる(詳細は調査中)

#### 県土整備部

##### 【被害の状況】

- 別紙のとおり

#### 建築都市部

- 県営住宅

##### 【被害の状況】

- ・断水：佃団地(柳川市)全3棟 入居世帯39世帯

##### 【対応】

- ・落雷による受水槽の電気基盤損傷、本日中の仮復旧に向け作業中。
- ・集会所の水を団地自治会が各戸へ配布し対応中。

- 県営公園

【被害の状況】

・施設被害：筑後広域公園

①トイレ2か所 屋外汚水処理設備、余剰水満水により使用中止

②冠水により園内に入れない箇所4か所

【対応】

・復旧に向け作業中。

会計管理局

【被害の状況】

○ 現時点で被害報告なし

企業局

【被害の状況】

○ 現時点で被害報告なし

教育庁

【被害の状況】

○ 県立学校を含めて県教育委員会所管施設における被害報告なし

警察本部

【被害の状況】

○ 災害関連110番件数（6月26日午前10時00分現在）

・ 24日からの総件数 46件

・ 主な通報内容

土砂崩れ、倒木、冠水、道路施設の損傷等

○ 人的被害

調査中

【対応】

警察署及び県警本部の体制（6月26日午前10時00分現在）

9警察署 262人

警察本部 164人 合計426人

6月24日(水)からの大雨による被害及び対応状況について(速報)

(6月26日8時00分時点)

■被害状況及び対応状況

【河川】

- ・施設被害 1箇所
  - ・護岸崩壊 1箇所(久留米市1)
- ・浸水被害 2河川(2箇所)(八女市1 大牟田市1)
- ※氾濫危険水位到達 国管理河川 現時点でなし  
県管理河川1河川(大刀洗川)

<※詳細別紙①>

【道路】

- ・施設被害 現時点でなし
- ・通行規制 通行規制12箇所(孤立集落なし)  
全面通行止め12箇所
  - 久留米県土管内 2箇所(久留米市1 うきは市1)
  - 八女県土管内 9箇所(八女市9)
  - 南筑後県土管内 1箇所(柳川市1)

<※詳細別紙②>

【砂防】

- ・施設被害 1箇所
  - ・仮設道路崩壊 1箇所(八女市1)
- ・土砂災害 現時点でなし

<※詳細別紙③>

- 【港湾・海岸】 ・施設被害 現時点でなし

■ポンプ車要請状況

- ・1台出動中 6月24日16:00 柳川市管理の橋本排水機場で運転開始  
(常設の市ポンプ故障の代替)
- ・1台出動中 6月25日05:35 久留米市の陣屋川で運転開始(国・県各1台)
- ・1台撤収 6月25日10:40~6月26日07:10 八女市の大倉谷川で作業完了(県1台)

# 令和8年6月22日からの大雨による河川被害の状況（6月26日8時時点）

別紙①

- (凡例)
- × 河川施設被害箇所 1箇所
  - 浸水被害 2箇所



池町川 護岸崩壊(久留米市)



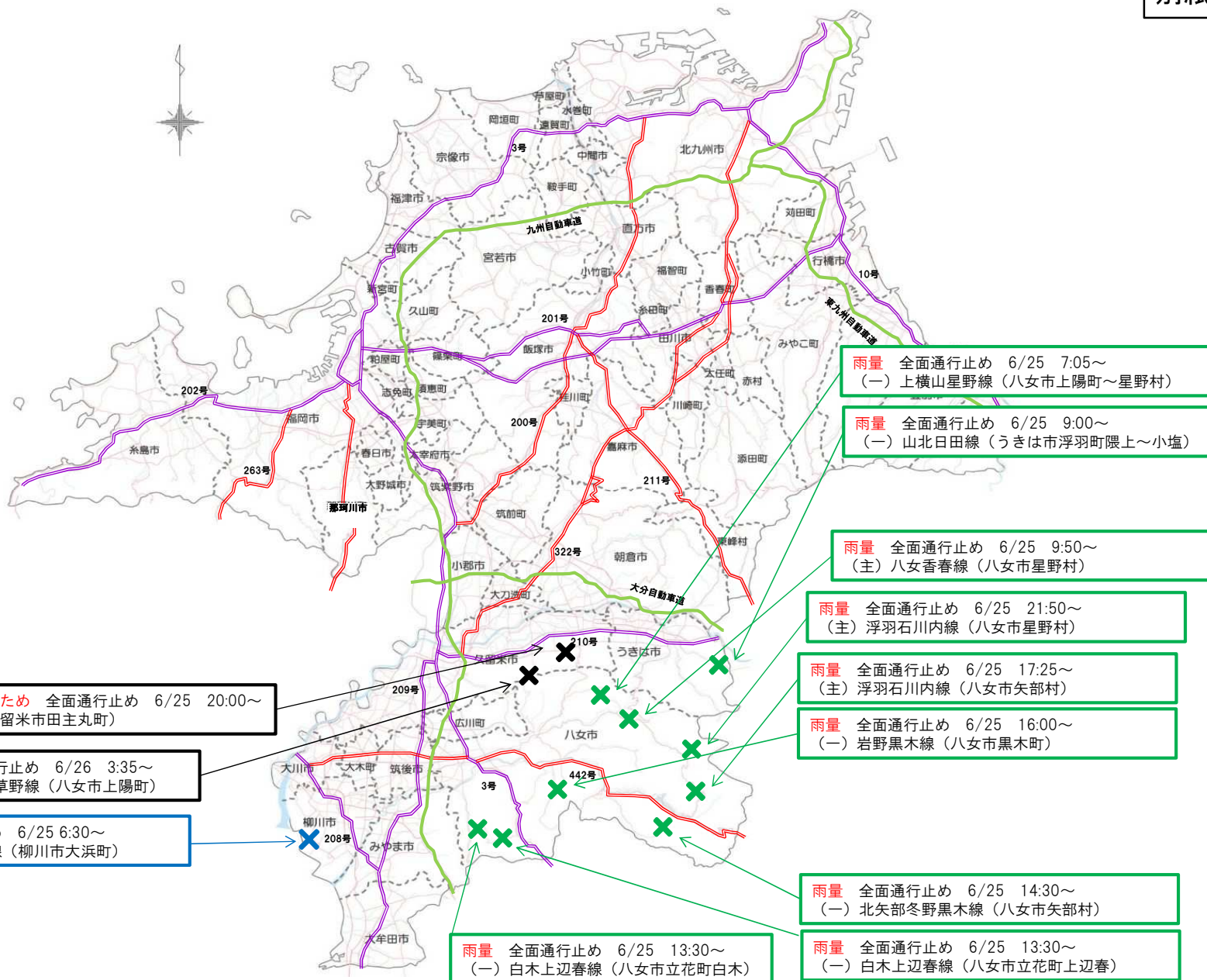
隈川 溢水(大牟田市)



大倉谷川 溢水(八女市)

# 令和8年6月24日から大雨による道路被害の状況（6月26日 8時時点）

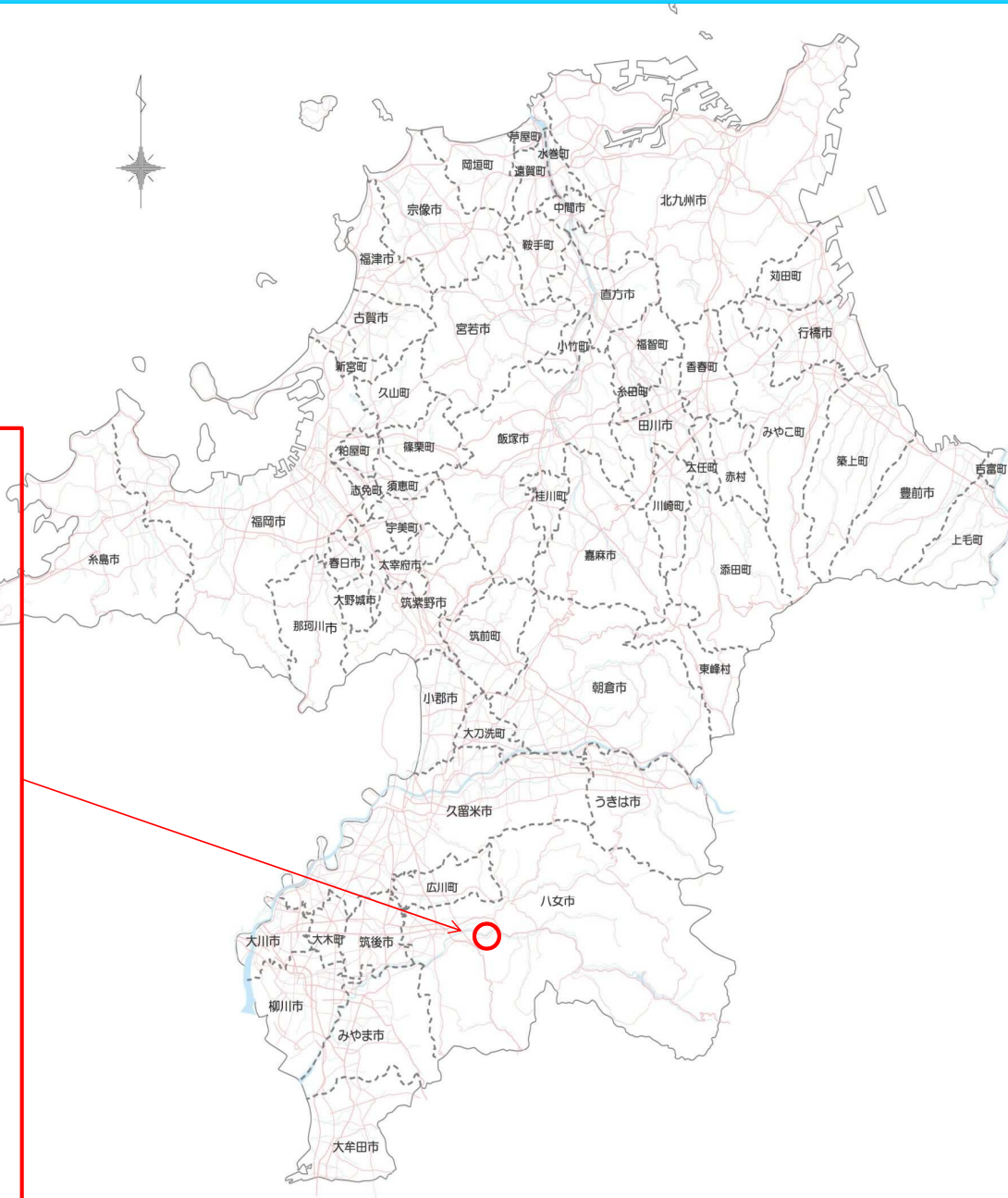
- 〔凡例〕
- ✖ 土砂(全面通行止)
  - △ 土砂(片側交互通行)
  - ✖ 冠水(全面通行止)
  - △ 冠水(片側交互通行)
  - ✖ 雨量(全面通行止)
  - ✖ 強風(全面通行止)
  - ✖ その他(全面通行止)
  - △ その他(片側交互通行)



# 令和8年6月24日からの雨による土砂災害の状況（6月26日9時時点）

別紙③

(凡例)  
○ 施設被害(仮設道路) 1箇所





八女市立花町遠久谷 6/24時点



- ・ 気象情報（大雨警報、線状降水帯発生予測など）
- ・ 避難情報（避難指示、避難所の開設など）

福岡県では、福岡県防災アプリ「ふくおか防災ナビまもるくん」を配信しています。

登録は、 防災ナビまもるくん  又は、県HP

## 6 月 24 日からの大雨に関する情報（第 5 報）

### 1 配備体制(06 月 26 日 09 時 00 分)

県	災害対策本部設置:06 月 25 日 22 時 30 分
<u>31</u> 市町村(15 市 <u>15</u> 町 1 村)	災害対策本部設置: <u>12</u> 団体( <u>7</u> 市 <u>5</u> 町) 災害警戒本部設置: <u>10</u> 団体( <u>4</u> 市 <u>5</u> 町 1 村) その他の体制設置: <u>9</u> 団体( <u>4</u> 市 <u>5</u> 町)

### 2 主な被害の状況(06 月 26 日 09 時 00 分)

区分	件数	内訳
人的被害	なし	
家屋被害	10 件	○住家 一部破損:1 件(八女市 1)、 床上:5 件(柳川市 5)、 床下:4 件(柳川市 4)
道路被害	<u>11</u> 件	損壊: <u>4</u> 件(大牟田市 <u>3</u> 、八女市 1)、 冠水: <u>7</u> 件(大牟田市 4、柳川市 <u>3</u> )
橋梁被害	なし	
河川被害	<u>5</u> 件	施設・設備損壊: <u>2</u> 件(久留米市 1、 <u>筑後市</u> 1)、 内水氾濫: <u>3</u> 件(柳川市 <u>3</u> )
土砂災害	<u>6</u> 件	がけ崩れ: <u>6</u> 件(大牟田市 <u>4</u> 、行橋市 2)

### 3 避難状況(06月26日 09時00分)

区分		人数	内訳
緊急安全確保	対象数	なし	
	実避難数	なし	
避難指示	対象数	<u>42,628</u> 世帯 <u>94,867</u> 名	八女市:1,212世帯 2,575名 豊前市:3,119世帯 5,728名 うきは市:2,028世帯 4,829名 朝倉市:22,302世帯 50,332名 みやま市:5,111世帯 13,430名 東峰村:777世帯 1,708名 広川町: <u>374</u> 世帯 <u>905</u> 名 <u>添田町:4,274世帯 7,967名</u> みやこ町:140世帯 256名 吉富町:50世帯 108名 上毛町:3,241世帯 7,029名
	実避難数	<u>15</u> 世帯 <u>19</u> 名	うきは市: <u>3</u> 世帯 <u>4</u> 名 <u>朝倉市:1世帯 1名</u> みやま市: <u>4</u> 世帯 <u>5</u> 名 広川町:2世帯 <u>2</u> 名 <u>添田町:5世帯 7名</u>
高齢者等避難	対象数	<u>90,188</u> 世帯 <u>179,012</u> 名	<u>大牟田市:55,267世帯 105,661名</u> 八女市:16,055世帯 35,988名 <u>苅田町:18,866世帯 37,363名</u>
	実避難数	<u>10</u> 世帯 <u>12</u> 名	<u>大牟田市:2世帯 3名</u> 柳川市:1世帯 1名 八女市: <u>5</u> 世帯 <u>6</u> 名 東峰村: <u>2</u> 世帯 <u>2</u> 名
自主避難	実避難数	<u>1</u> 世帯 <u>1</u> 名	<u>遠賀町:1世帯 1名</u>

※ 本件は速報値ですので、変更することがあります。