

かみふじまつ ちょうめ  
上藤松1丁目地区  
(急傾斜地崩壊対策事業)

1. 事業概要

1) 急傾斜地の概要

かみふじまつ ちょうめ  
上藤松1丁目地区は、北九州市門司区上藤松1目に位置し、斜面周辺には人家が近接する高さ121m、勾配36°の急傾斜地である。

2) 事業の必要性

当該箇所は、過去に発生した斜面の表層崩壊の跡が見られ、今後の大雨等により斜面崩壊が発生するおそれがある。保全対象には人家、市道があり、地域住民の生命、身体の安全を守るため早期に崩壊防止対策を実施する必要がある。

なお、地域防災計画では、土砂災害の危険箇所位置付けられている。

3) 事業により期待される効果

〇がけ崩れによる土砂災害からの保全

保 全 人 家 : 40戸  
保 全 公 共 施 設 : 市 道

2. 現在の状況

土 砂 災 害 防 止 法 : 土砂災害警戒区域等の指定済(令和6年11月22日告示)  
斜 面 勾 配 : 36°(最大)  
斜 面 高 さ : 121m(最大)  
斜 面 崩 壊 の 有 無 : 有リ

3. 計画内容

箇 所 名 : 北九州市門司区上藤松1丁目  
整 備 内 容 : 待受式擁壁工 L=150m  
全 体 事 業 費 : C=10億円  
事 業 着 手 年 度 : 令和 8年度  
完 成 目 標 年 度 : 令和17年度  
費 用 便 益 比 : 7.3

4. その他特記事項

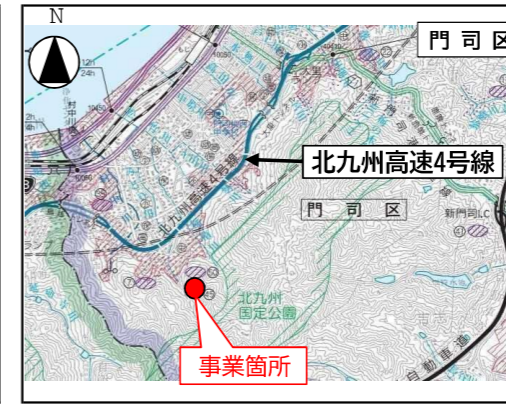
・事業に対する要望・協力体制

要 望 書 : 地元自治会からの要望(平成23年3月)  
北九州市からの要望(平成23年3月)  
地元自治会からの要望(令和5年9月)

【位置図】



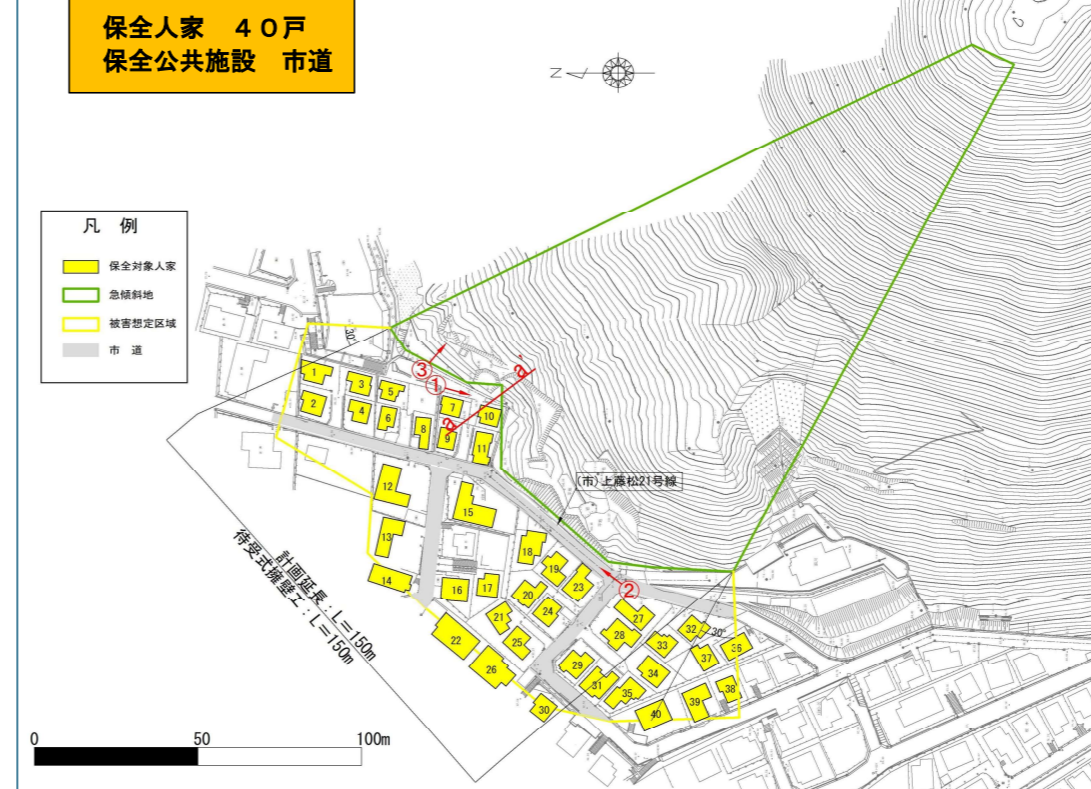
【管内図】



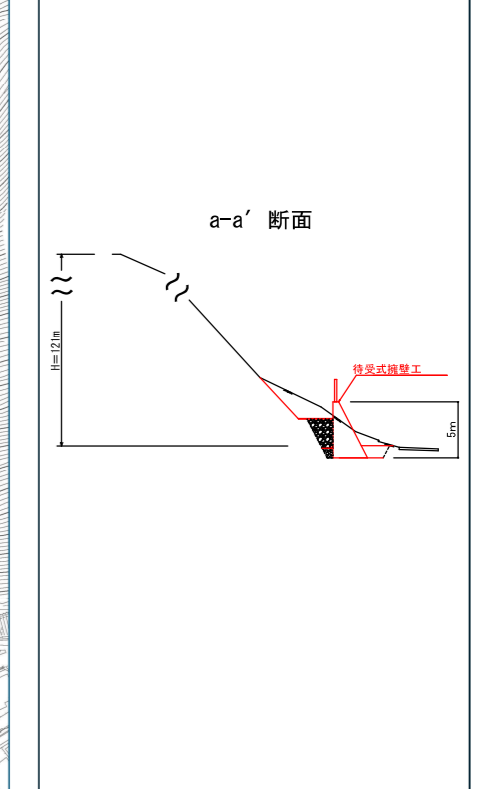
【構造図】



【事業概要図】



【構造図】



【現況写真】



【土砂災害警戒区域】

凡例	
土砂災害警戒区域	■
土石等の移動による力が100kN/m <sup>2</sup> を超える区域	■
土砂災害特別警戒区域	■
土石等の堆積の高さが3mを超える区域	■
それ以外の区域	■

