

担当事務所：田川県土整備事務所

主要地方道 添田赤池線 (添田工区)  
交通安全事業(歩道設置)

1. 事業概要

1) 路線の概要

主要地方道添田赤池線は、添田町を起点とし、福智町を終点とする総延長約16kmの幹線道路である。本事業区間の周辺には、民家や店舗のほか、郵便局、図書館、公立の小中学校等が立地しており、生活道路や通学路としての機能も併せもつ路線である。

2) 事業の必要性

○安全安心な交通空間の確保

本事業区間は添田町の中心部に位置し、添田町役場、町立図書館、JR添田駅といった主要施設が周辺に立地しているため、地域住民に広く利用されている。また、東側には、令和7年4月に5つの小学校が統合して開校した添田小学校と添田中学校が立地しており、小・中学生の通学路としても利用されている。

しかしながら、本事業区間は、南側に幅員が狭小な歩道があるのみで、歩行者が路肩を通行せざるを得ないなど危険な状況であることから、添田町の通学路交通安全プログラムにおいて危険箇所に位置づけられており、歩行者の安全性向上を早急に図る必要がある。

3) 事業により期待される効果

○安全安心な交通空間の確保

両側に歩道及び0.75mの路肩を整備し、歩行者の安全性の向上を図る。

2. 現道の状況

- 自動車交通量：1,723台/12h (R7.9実施)
- 自転車交通量：40台/12h (R7.9実施)
- 歩行者交通量：124人/12h (R7.9実施)
- 通学路：学校指定
- 交通事故発生状況：0件(令和元年～令和5年)

3. 計画内容

- 箇所名：田川郡添田町添田
- 延長・幅員：L=180m W=6.0(12.5)m
- 全体事業費：C=4.0億円
- 事業着手年度：令和8年度
- 完成目標年度：令和12年度

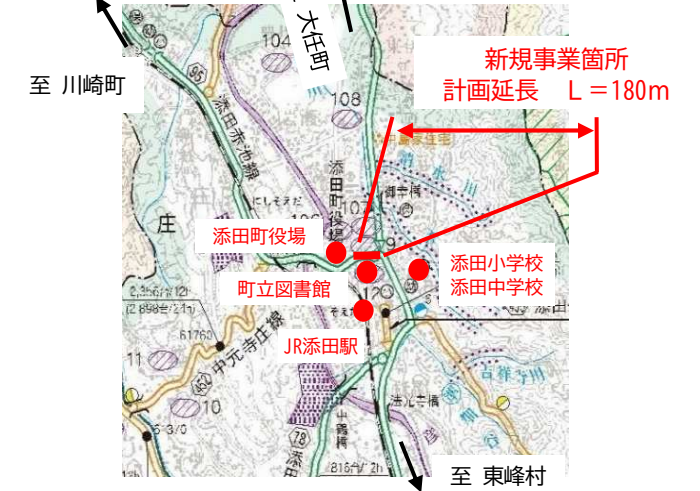
4. その他特記事項

要望書：添田町からの要望(令和6年11月、令和7年9月)、添田小学校からの要望(令和6年8月) 田川郡町村会からの要望(令和4年11月)、町一区からの要望(令和7年8月)

【位置図】



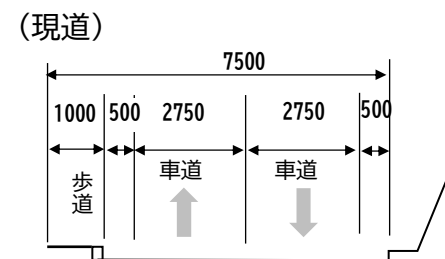
【管内図】



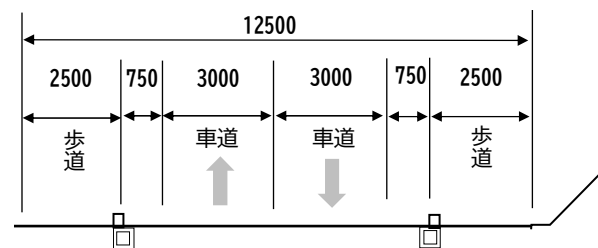
【平面図】



【標準横断面図】(A-A')



(計画)



【上記幅員構成については、警察協議を行い決定】

【現況写真】

①通学状況(歩行者)



②通学状況(歩行者)

