


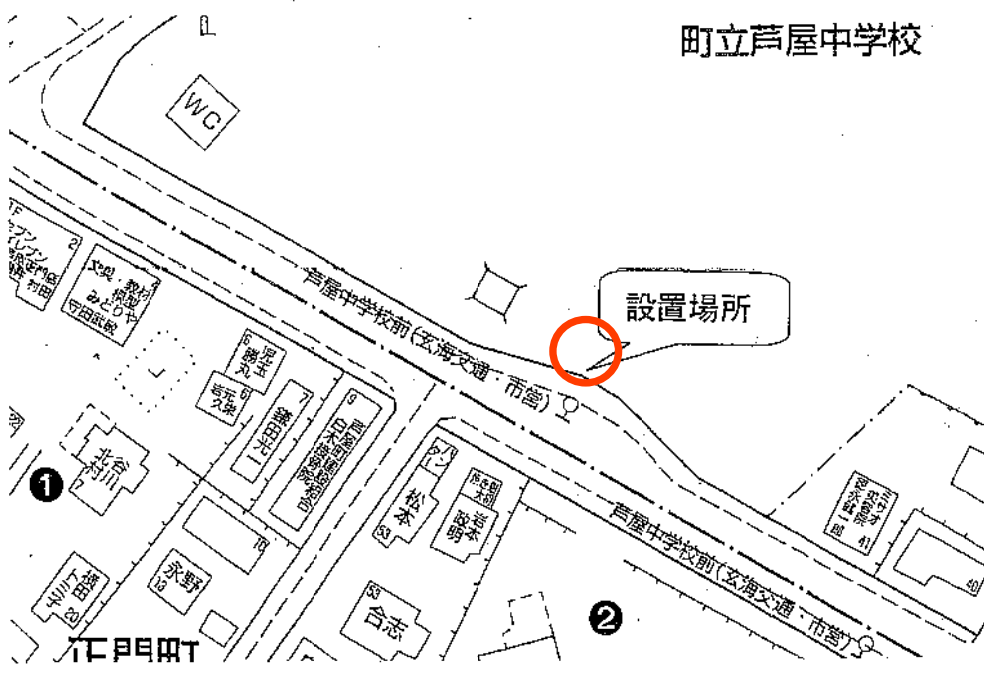
1	芦屋町ポスター掲示場設置場所付近見取図	所有者又は管理者
	望海団地フェンス	芦屋町（環境住宅課）
〈設置の方法〉支柱設置		

2	芦屋町ポスター掲示場設置場所付近見取図	所有者又は管理者
	芦屋小学校前交差点花壇	芦屋町（環境住宅課）
〈設置の方法〉支柱設置		

3	芦屋町ポスター掲示場設置場所付近見取図	所有者又は管理者
	かなや公園フェンス	芦屋町（環境住宅課）
〈設置の方法〉支柱設置		
		

4	芦屋町ポスター掲示場設置場所付近見取図	所有者又は管理者
	芦屋町役場玄関前	芦屋町（財政課）
〈設置の方法〉支柱設置		
		

5	芦屋町ポスター掲示場設置場所付近見取図	所有者又は管理者
	中央公民館前	芦屋町（生涯学習課）
<p>〈設置の方法〉支柱設置</p> 		

6	芦屋町ポスター掲示場設置場所付近見取図	所有者又は管理者
	芦屋中学校バス停	芦屋町（学校教育課）
<p>〈設置の方法〉支柱設置</p> 		

7	芦屋町ポスター掲示場設置場所付近見取図	所有者又は管理者
	中央公園	芦屋町（環境住宅課）

〈設置の方法〉支柱設置

8	芦屋町ポスター掲示場設置場所付近見取図	所有者又は管理者
	正門町交差点付近	あしやライフ

〈設置の方法〉支柱設置



1 1	芦屋町ポスター掲示場設置場所付近見取図	所有者又は管理者
	芦屋東公民館前	芦屋町（生涯学習課）
〈設置の方法〉支柱設置		
		

1 2	芦屋町ポスター掲示場設置場所付近見取図	所有者又は管理者
	浜口公民館フェンス	浜口町区
〈設置の方法〉支柱設置		
		



1 3	芦屋町ポスター掲示場設置場所付近見取図	所有者又は管理者
	祇園崎バス停付近	遠賀川河川事務所

〈設置の方法〉支柱設置



1 4	芦屋町ポスター掲示場設置場所付近見取図	所有者又は管理者
	大城バス停横（国道495号用地）	北九州市土整備事務所

〈設置の方法〉支柱設置



15	芦屋町ポスター掲示場設置場所付近見取図	所有者又は管理者
	栗屋公民館フェンス	栗屋区
<p>〈設置の方法〉支柱設置</p> 		

16	芦屋町ポスター掲示場設置場所付近見取図	所有者又は管理者
	正津ヶ浜公民館フェンス	正津ヶ浜区
<p>〈設置の方法〉支柱設置</p> 		



17	芦屋町ポスター掲示場設置場所付近見取図	所有者又は管理者
	芦屋歴史の里入り口付近（国道495号線歩道上）	北九州県土整備事務所


〈設置の方法〉支柱設置

18	芦屋町ポスター掲示場設置場所付近見取図	所有者又は管理者
	唐戸交差点駐輪場フェンス	芦屋町（環境住宅課）

〈設置の方法〉支柱設置

19	芦屋町ポスター掲示場設置場所付近見取図	所有者又は管理者
	山鹿小学校表門前	芦屋町（都市整備課）
〈設置の方法〉支柱設置		
		

20	芦屋町ポスター掲示場設置場所付近見取図	所有者又は管理者
	山鹿バス停花壇（国道495号線用地）	北九州市土整備事務所
〈設置の方法〉支柱設置		
		

2 1	芦屋町ポスター掲示場設置場所付近見取図	所有者又は管理者
	花美坂 1 号公園	芦屋町（環境住宅課）
<p>〈設置の方法〉支柱設置</p> 		

2 2	芦屋町ポスター掲示場設置場所付近見取図	所有者又は管理者
	総合運動公園自転車置場下	芦屋町（生涯学習課）
<p>〈設置の方法〉支柱設置</p> 		

23	芦屋町ポスター掲示場設置場所付近見取図	所有者又は管理者
	江川台入口交差点	芦屋町（財政課）
<p>〈設置の方法〉支柱設置</p> 		

	芦屋町ポスター掲示場設置場所付近見取図	所有者又は管理者
<p>〈設置の方法〉</p>		