

建設発生土申込書（様式1） 記入留意事項

項目	記載時の留意事項
応募者記入欄	<p>応募者の郵便番号・住所・氏名・電話番号を記入してください。 法人にあっては、名称及び代表者の氏名を明記してください。</p> <p>ここでの電話番号は、応募者宅や事業所への連絡先を記入してください。</p>
1. 受入地の位置	<p>受入地の詳細な住所を記入してください。 (例;福岡県田川市〇〇1丁目〇〇-1)</p>
2. 受入時の連絡先 (担当・電話番号)	<p>ここでの電話番号は、受入地先の詰め所などで受入地先の連絡先がある場合は、記入してください。</p>
3. 受入地の面積	<p>平方メートル単位で、記入してください。 許認可がある場合は、整合性のとれる数値を記入すること。</p>
4. 受入希望数量	<p>立方メートル単位で、記入してください。 許認可がある場合は、整合性のとれる数値を記入すること。 土砂埋立条例「土砂埋立て等状況報告書」を提出している場合は、最近の報告体積を記入すること。</p> <p>また数量は、地山換算で記入してください。</p>
5. 受入に必要な許認可	<p>該当する項目の“□”に、レ点を記入してください。</p> <p>また土砂埋立条例施行規則 第3条による場合は、該当する法令の許認可を記入してください。</p>
6. 受入可能期間	<p>受入期間は、上限1年間とします。 ただし、ストックヤードの場合は、上限3年間とします。 また受入に必要な許認可の期限を越えての申込は出来ません。</p>
7、9. 処分費、仮置費用	<p>(最終処分地、ストックヤードの場合に記入) 処分費、仮置費用とは、搬入者が受入者に支払う代金を指します。立方メートル単位(地山換算)当たりの処分費、仮置費用(円・税抜)を記入してください。</p>
8. 土質区分 ※複数回答可	<p>中間処分地で申請される方は、第1種建設発生土～第4種建設発生土の指定が出来ます(別表参照)。 希望される土質区分“□”に、レ点を記入してください。</p>

建設発生土受入地 申込書

記入例;最終処分地

令和8年1月20日

福岡県田川県土整備事務所長 様

応募者 郵便番号 825-0002

住所 福岡県田川市〇〇123-4

氏名 田川開発(株) 代表 田川県一郎 印

電話番号 0947-42-〇〇11

FAX番号 0947-42-〇〇22

田川県土整備事務所が発注する公共工事における建設発生土受入地の候補地として応募します。
なお、受入候補地として認定された場合には、「福岡県田川県土整備事務所の建設発生土受入地の募集要項」を遵守します。

1. 受入地の位置	福岡県 田川市 〇〇-1
2. 受入時の連絡先(担当・電話番号)	担当者名 田川 健太郎 電話番号 0947-42-××××
3. 受入地の面積(m ²)	35,121 m ²
4. 受入希望数量(m ³)	315,816 m ³
5. 受入に必要な許認可	<input checked="" type="checkbox"/> 福岡県土砂埋立などによる災害の発生防止に関する条例 <input type="checkbox"/> 同施行規則第3条の法による土砂埋立ての許可(期限内に限る) (該当法令) <input type="checkbox"/> その他の許可 (該当許可)
6. 受入可能期間	令和8年4月1日 ~ 令和9年3月31日
最終 処分地	7. 処分費 560 円/m ³ (税抜・地山換算)
中間 処分地	8. 土質区分 (代表的な土質分類) ※複数選択可 <input type="checkbox"/> 第1種(レキ) <input type="checkbox"/> 第2種(レキ混じり土) <input type="checkbox"/> 第2種(真砂土) <input type="checkbox"/> 第3種(土砂) <input type="checkbox"/> 第4種(しゅんせつ土) <input type="checkbox"/> 第4種(有機質土) <input type="checkbox"/> 第4種(畑土)
ストック ヤード	9. 仮置費用 円/m ³ (税抜・地山換算)

〔盛土規制法〕

☒ 盛土規制法に基づく許可書の写し又は届出書の写しを添付したか

〔ストックヤード運営事業者登録制度〕

☒ スtockヤード運営事業者登録制度に登録した場合、通知書を添付したか

〔添付資料〕

添付した資料にチェック(✓)をしてください。

- ☒ 誓約書
☒ 位置図
☒ 周辺の見取り図
☒ 平面図他図面一式
☒ 許認可のコピー
☐ 現地写真

受入地登録番号 (ここには、記入しないでください)

受付印

記入例；中間処分地

令和8年1月20日

福岡県田川県土整備事務所長 様

825-0002

福岡県田川市〇〇123-4

田川開発(株) 代表 田川県一郎

印 印

0947-42-0011

0947-42-0022

田川県土整備事務所が発注する公共工事における建設発生土受入地の候補地として応募します。
 なお、受入候補地として認定された場合には、「福岡県田川県土整備事務所の建設発生土受入地の募集要項」を遵守します。

1. 受入地の位置		福岡県 田川市 ○○-1	
2. 受入時の連絡先(担当・電話番号)		担当者名 田川 健太郎	電話番号 0947-42-××××
3. 受入地の面積(m ²)		5,629 m ²	
4. 受入希望数量(m ³)		1,525 m ³	
5. 受入に必要な許認可		<input type="checkbox"/> 福岡県土砂埋立などによる災害の発生防止に関する条例	
		<input checked="" type="checkbox"/> 同施行規則第3条の法による土砂埋立ての許可(期限内に限る) (該当法令 採石法)	
		<input type="checkbox"/> その他の許可 (該当許可)	
6. 受入可能期間		令和8年4月1日	～ 令和9年3月31日
最終 処分地	7. 処分費	— 円/m ³ (税抜・地山換算)	
中間 処分地	8. 土質区分 (代表的な土質分類) ※複数選択可	<input type="checkbox"/> 第1種(レキ) <input checked="" type="checkbox"/> 第2種(レキ混じり土) <input checked="" type="checkbox"/> 第2種(真砂土) <input checked="" type="checkbox"/> 第3種(土砂) <input type="checkbox"/> 第4種(しゅんせつ土) <input type="checkbox"/> 第4種(有機質土) <input type="checkbox"/> 第4種(畑土)	
ストック ヤード	9. 仮置費用	— 円/m ³ (税抜・地山換算)	

〔盛土規制法〕







盛土規制法に基づく許可書の写し又は届出書の写しを添付したか。

〔ストックヤード運営事業者登録制度〕

レ ストックヤード運営事業者登録制度に登録した場合、通知書を添付したか

〔添付資料〕

添付した資料にチェック(✓)をしてください。

-  誓約書
-  位置図
-  周辺の見取り図
-  平面図他図面一式
-  許認可のコピー
-  現地写真

受入地登録番号
(ここには、記入しないでください)

受付印

建設発生土受入地 申込書

記入例;ストックヤード

令和8年1月20日

福岡県田川県土整備事務所長 様

応募者 郵便番号 825-0002

住所 福岡県田川市〇〇123-4

氏名 田川開発(株) 代表 田川県一郎 印

電話番号 0947-42-〇〇11

FAX番号 0947-42-〇〇22

田川県土整備事務所が発注する公共工事における建設発生土受入地の候補地として応募します。
なお、受入候補地として認定された場合には、「福岡県田川県土整備事務所の建設発生土受入地の募集要項」を遵守します。

1. 受入地の位置	福岡県 田川市 〇〇-1
2. 受入時の連絡先(担当・電話番号)	担当者名 田川 健太郎 電話番号 0947-42-××××
3. 受入地の面積(m ²)	26,250 m ²
4. 受入希望数量(m ³)	320,860 m ³
5. 受入に必要な許認可	<input checked="" type="checkbox"/> 福岡県土砂埋立などによる災害の発生防止に関する条例
	<input type="checkbox"/> 同施行規則第3条の法による土砂埋立ての許可(期限内に限る) (該当法令)
	<input type="checkbox"/> その他の許可 (該当許可)
6. 受入可能期間	令和8年4月1日 ~ 令和9年3月31日
最終 処分地	7. 処分費 円/m ³ (税抜・地山換算)
中間 処分地	8. 土質区分 (代表的な土質分類) ※複数選択可 <input type="checkbox"/> 第1種(レキ) <input type="checkbox"/> 第2種(レキ混じり土) <input type="checkbox"/> 第2種(真砂土) <input type="checkbox"/> 第3種(土砂) <input type="checkbox"/> 第4種(しゅんせつ土) <input type="checkbox"/> 第4種(有機質土) <input type="checkbox"/> 第4種(畑土)
ストック ヤード	9. 仮置費用 500 円/m ³ (税抜・地山換算)

〔盛土規制法〕

☒ 盛土規制法に基づく許可書の写し又は届出書の写しを添付したか

〔ストックヤード運営事業者登録制度〕

☒ スtockヤード運営事業者登録制度に登録した場合、通知書を添付したか

〔添付資料〕

添付した資料にチェック(✓)をしてください。

- ☒ 誓約書
- ☒ 位置図
- ☒ 周辺の見取り図
- ☒ 平面図他図面一式
- ☒ 許認可のコピー
- ☒ 現地写真

受入地登録番号 (ここには、記入しないでください)

受付印