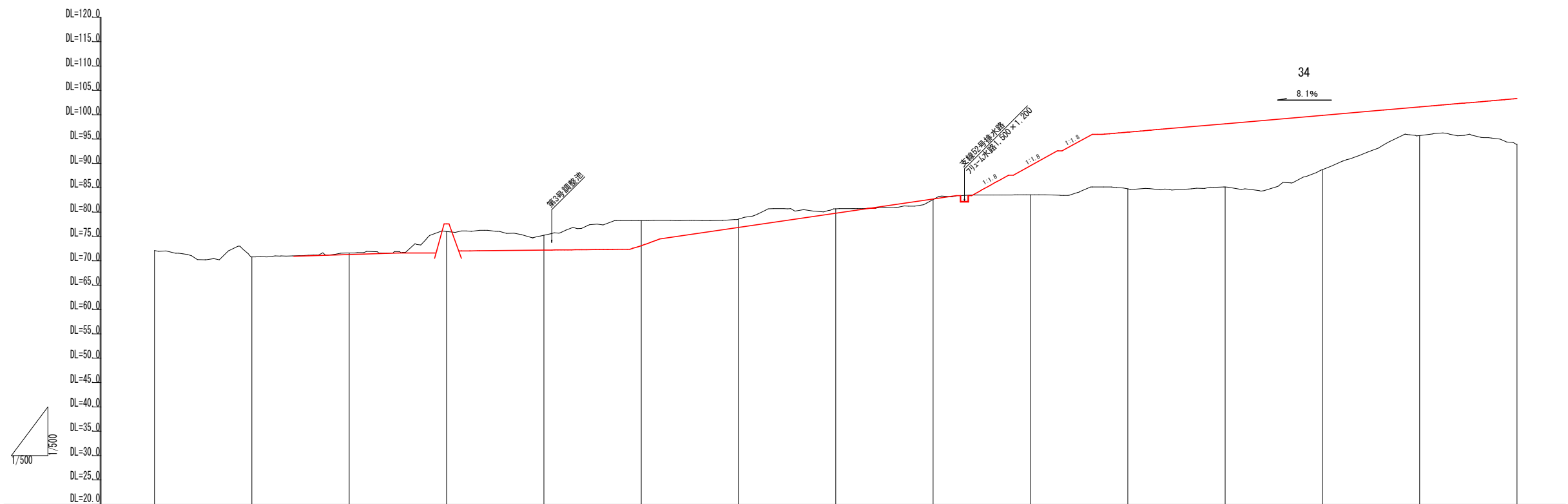


計画縦断図 (1 / 3) (2 ブロック) H=1:500
V=1:500

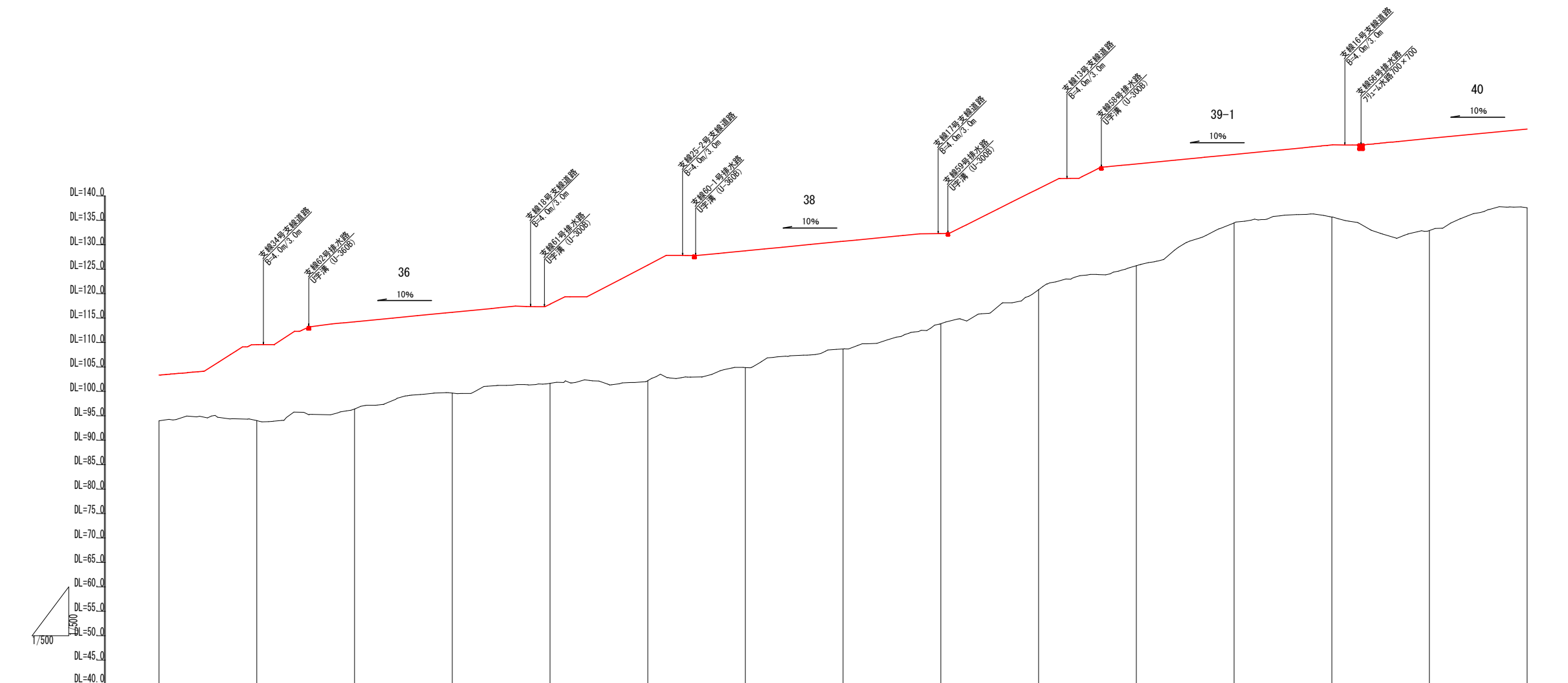


凡 例	
	現況線
	計画線

勾 配															
切 盛 高	0.000	0.000	0.000	1.567	-3.048	-5.163	0.000	-1.185	0.000	5.992	11.837	13.001	11.147	5.875	9.367
計 画 高	72.098	70.806	71.613	77.600	72.200	73.101	78.558	79.500	82.605	89.544	96.429	98.157	99.884	101.609	103.337
地 盤 高	72.098	70.806	71.613	76.033	75.248	78.264	78.558	80.685	82.605	83.552	84.792	85.156	88.737	95.734	93.970
単 距 離	0.000	20.000	20.000	20.000	20.000	20.000	20.000	20.000	20.000	20.000	20.000	20.000	20.000	20.000	20.000
追 加 距 離	0.000	20.000	40.000	60.000	80.000	100.000	120.000	140.000	160.000	180.000	200.000	220.000	240.000	260.000	280.000
測 点 名	BP	20.000	40.000	60.000	80.000	100.000	120.000	140.000	160.000	180.000	200.000	220.000	240.000	260.000	280.000

工 事 名	経営体育成基盤整備事業 甲田地区 令和6年度起工第2号 ほ場整備工事 (2ブロック)			
図 面 名	計画縦断図 (1/3)			
年 月 日	令和	年	月	日
縮 尺	H=1:500 V=1:500	図面番号	4	(1/3)
会 社 名				
事業(務)所名	福岡県筑後農林事務所			

計画縦断面図 (2 / 3) H=1:500
V=1:500



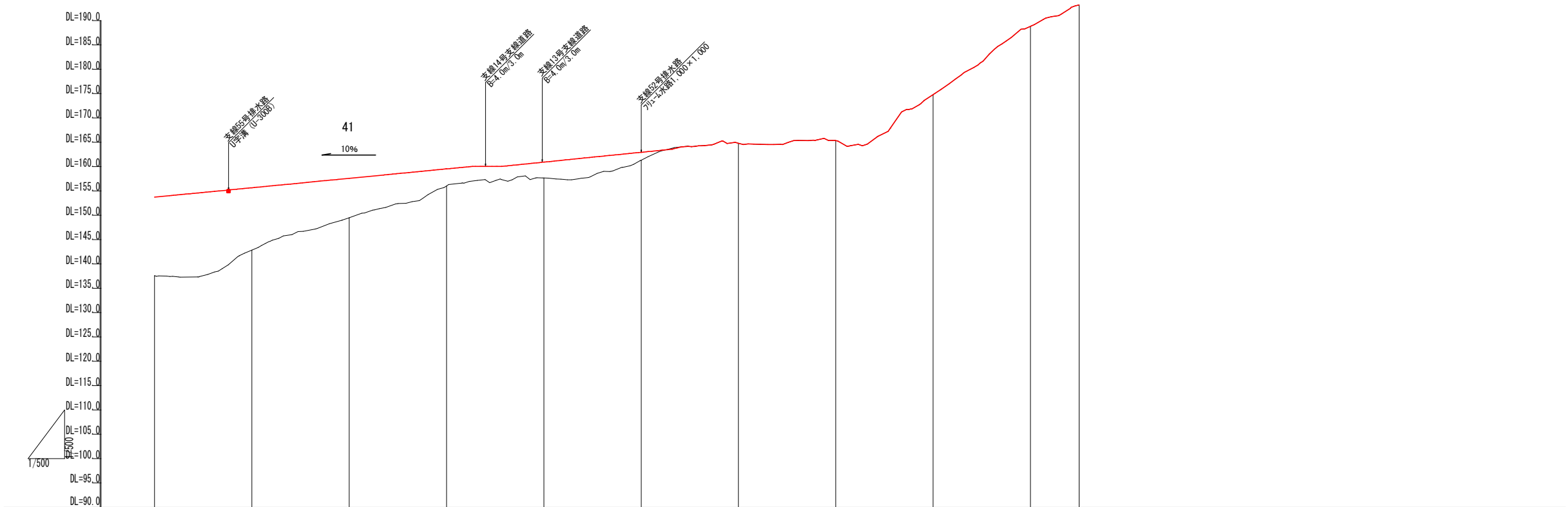
凡 例	
—	現況線
—	計画線

測 点 名	追 加 距 離	単 距 離	地 盤 高	計 画 高	切 盛 高	勾 配
280.000	280.000	280.000	93.970	103.337	9.367	
300.000	300.000	20.000	94.005	109.559	15.554	
320.000	320.000	20.000	96.397	114.259	17.862	
340.000	340.000	20.000	99.655	116.196	16.541	
360.000	360.000	20.000	101.645	117.864	16.219	
380.000	380.000	20.000	102.165	125.659	23.674	
400.000	400.000	20.000	104.879	128.789	23.910	
420.000	420.000	20.000	108.698	130.735	22.037	
440.000	440.000	20.000	113.861	132.314	18.453	
460.000	460.000	20.000	120.817	141.508	20.691	
480.000	480.000	20.000	125.721	145.956	20.235	
500.000	500.000	20.000	134.485	147.892	13.407	
520.000	520.000	20.000	135.709	149.927	14.118	
540.000	540.000	20.000	132.937	151.781	18.844	
560.000	560.000	20.000	137.594	153.721	16.127	

工 事 名	経営体育倉庫整備借事業 甲田地区 令和6年度起第2工事 ぼ場整備工事（2ブロック）		
図 面 名	計画縦断図（2/3）		
年 月 日	令 和	年 月 日	
縮 尺	H=1:500 V=1:500	図面番号	4（2/3）
会 社 名			
事業（所）名	福岡県筑後農林事務所		

計画縦断図（3 / 3）（2ブロック）

H=1:500
V=1:500


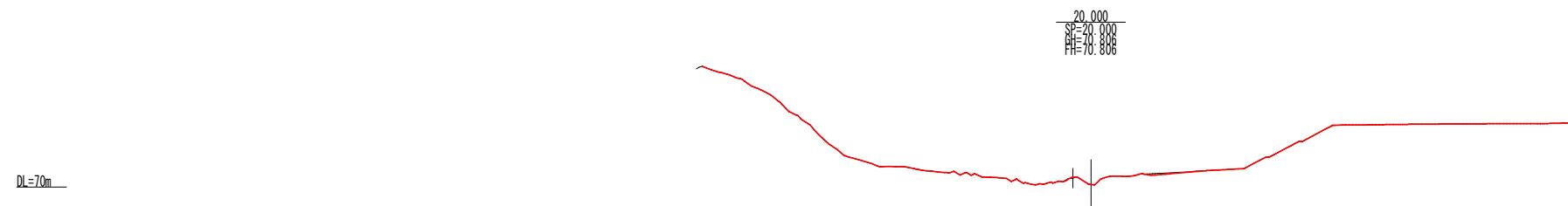
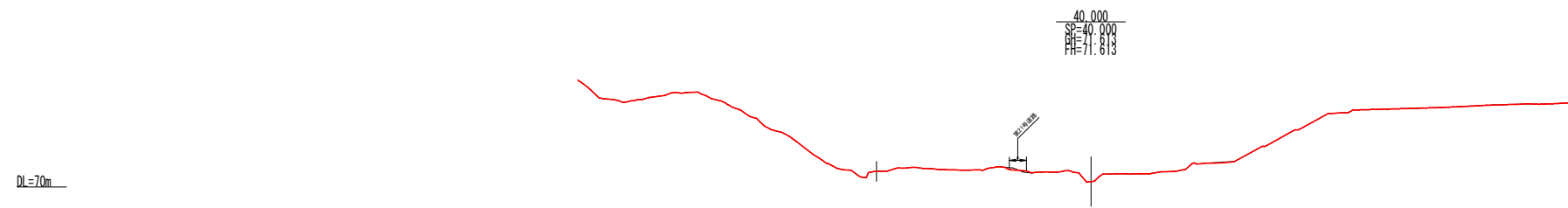


凡 例	
	現 況 線
	計 画 線

勾 配											
切 盛 高	16.127	12.817	8.115	3.307	3.355	1.817	0.000	0.000	0.000	0.000	0.000
計 画 高	153.721	155.654	157.594	159.533	160.924	162.942	164.796	165.339	174.797	188.839	193.252
地 盤 高	137.594	142.837	149.479	156.026	157.669	161.325	164.796	165.339	174.797	188.839	193.252
単 距 離	560.000	20.000	20.000	20.000	20.000	20.000	20.000	20.000	20.000	20.000	10.000
追 加 距 離	560.000	580.000	600.000	620.000	640.000	660.000	680.000	700.000	720.000	740.000	750.000
測 点 名	560.000	580.000	600.000	620.000	640.000	660.000	680.000	700.000	720.000	740.000	EP

工 事 名	経営体育成基盤整備事業 甲田地区 令和6年度起工第2号 ほ場整備工事 (2ブロック)		
図 面 名	計画縦断図 (2/3)		
年 月 日	令和	年	月 日
縮 尺	H=1:500 V=1:500	図面番号	4 (3/3)
会 社 名			
事業(務)所名	福岡県筑後農林事務所		

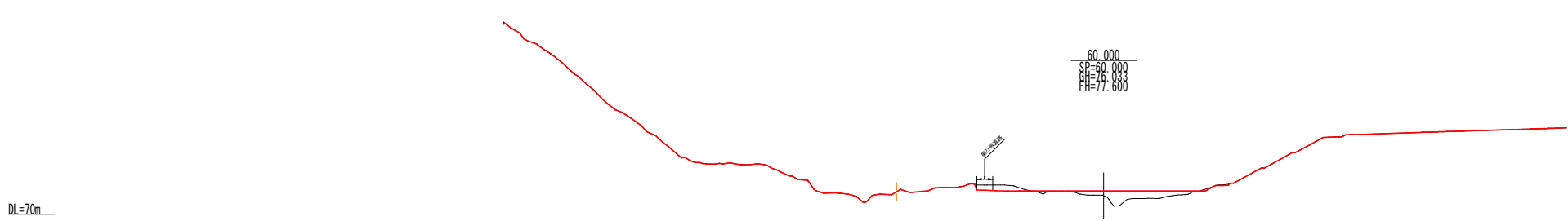
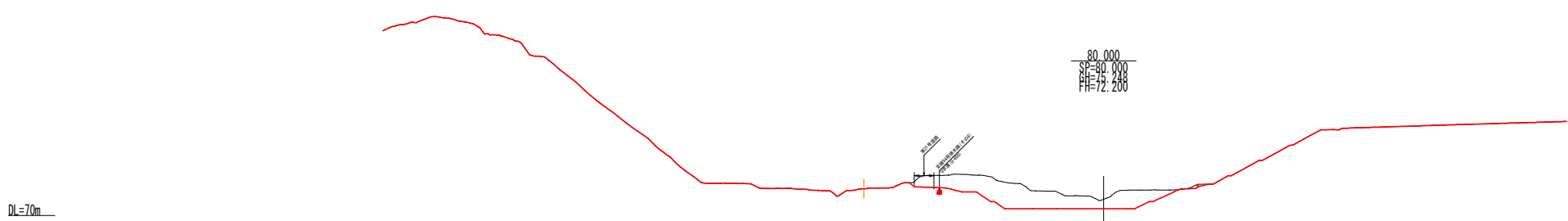
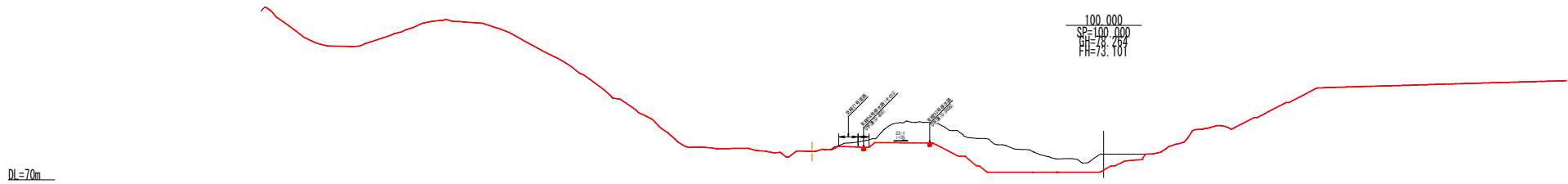
計画横断図 (1 / 13) S=1:1,000



凡 例	
—	現況線
—	計画線

工 事 名	経営体育成基盤整備事業 甲田地区 令和6年度起工第2号 (ほ場整備工事 (2ブロック))		
図 面 名	計画横断面図 (1/13)		
年 月 日	令和	年	月 日
縮 尺	S=1:1,000	図面番号	5 (1/13)
会 社 名			
事業(務)所名	福岡県筑後農林事務所		

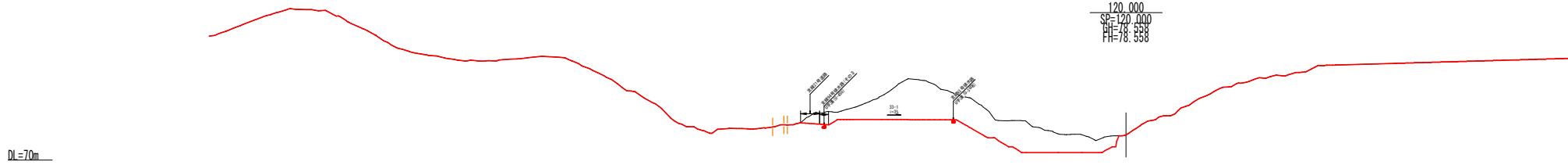
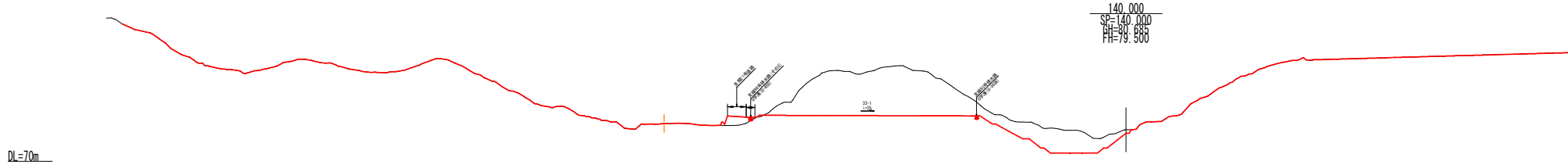
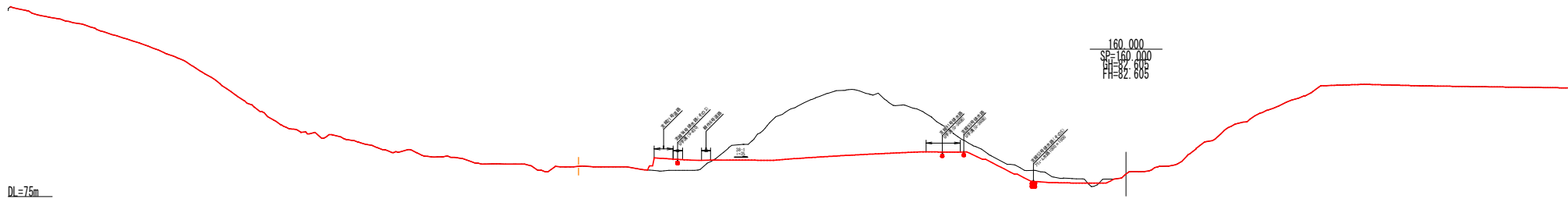
計画横断面図（2 / 13）S=1:1,000



凡 例	
	現況線
	計画線

工 事 名	経営体育成基盤整備事業 甲田地区 令和6年度起工第2号 ほ場整備工事（2ブロック）		
図 面 名	計画横断面図（2/13）		
年 月 日	令和	年	月 日
縮 尺	S=1:1,000	図面番号	5（2/13）
会 社 名			
事業(務)所名	福岡県筑後農林事務所		

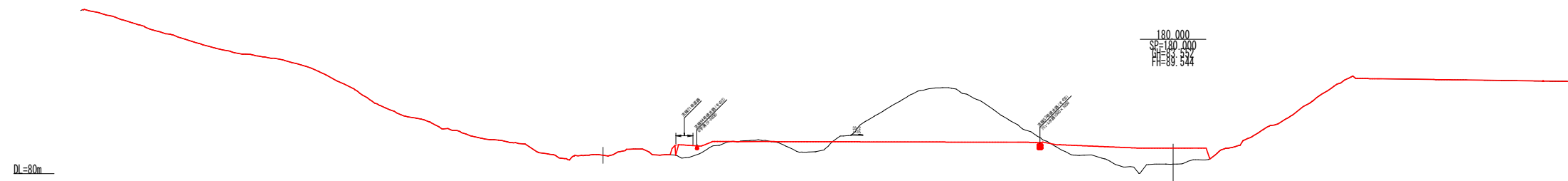
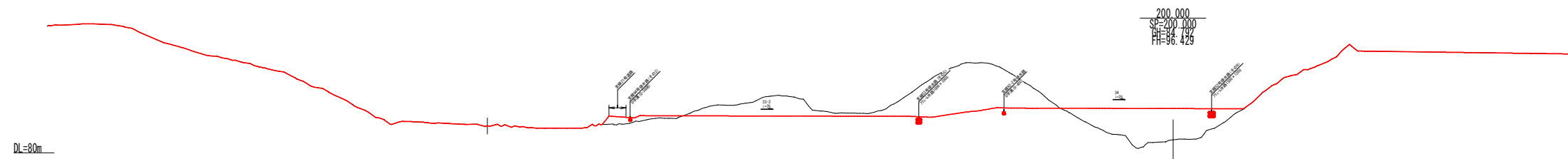
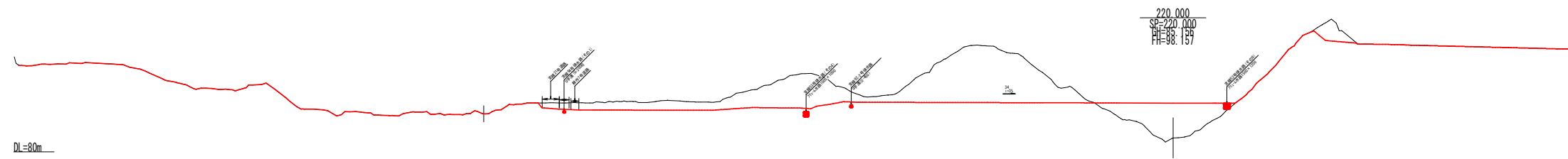
計画横断面図（3 / 13）S=1:1,000



凡 例	
	現況線
	計画線

工 事 名	経営体育成基盤整備事業 甲田地区 令和6年度起工第2号 ほ場整備工事（2ブロック）		
図 面 名	計画横断面図（3/13）		
年 月 日	令和	年	月 日
縮 尺	S=1:1,000	図面番号	5（3/13）
会 社 名			
事業(務)所名	福岡県筑後農林事務所		

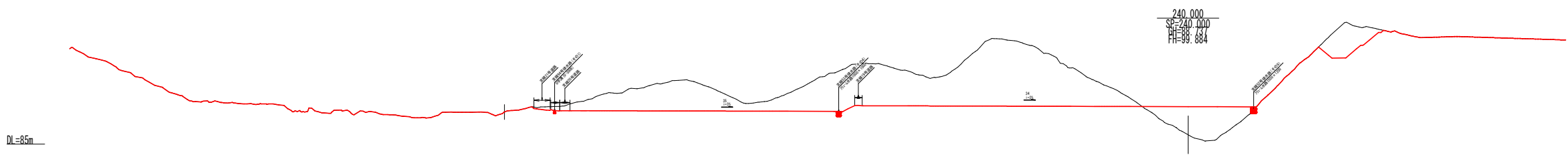
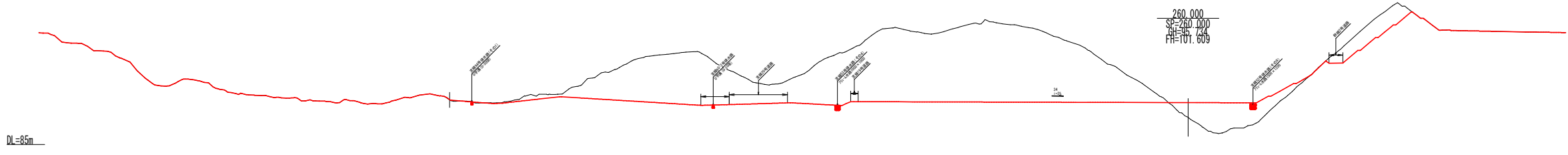
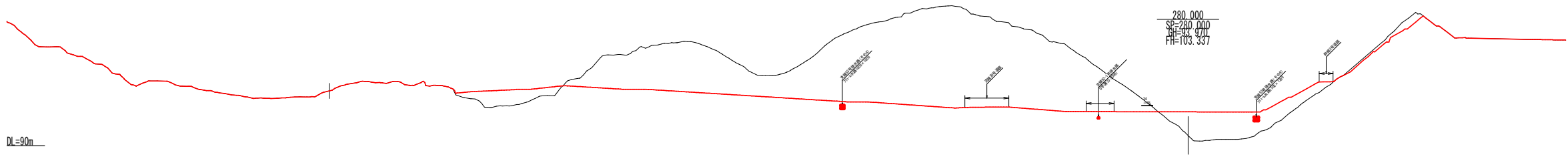
計画横断図 (4 / 13) S=1:1,000



凡 例	
—	現況線
—	計画線

工 事 名	経営体育成基盤整備事業 甲田地区 令和6年度起工第2号 (ほ場整備工事 (2ブロック))		
図 面 名	計画横断面図 (4/13)		
年 月 日	令 和	年	月 日
縮 尺	S=1:1,000	図 面 番 号	5 (4/13)
会 社 名			
事業(務)所名	福岡県筑後農林事務所		

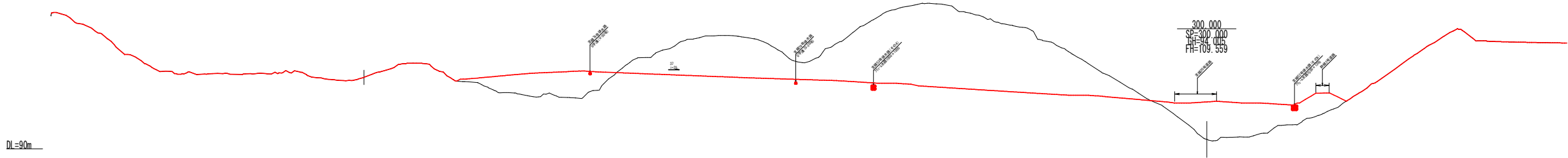
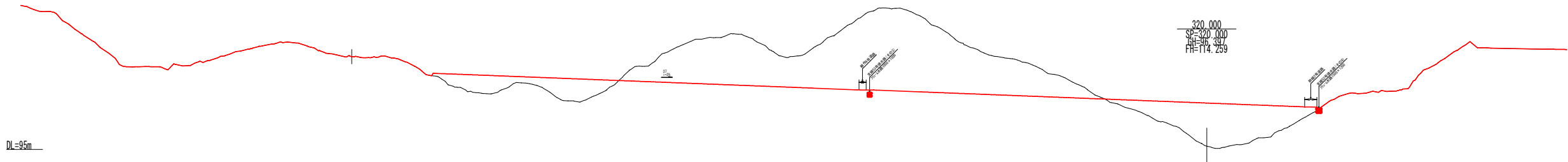
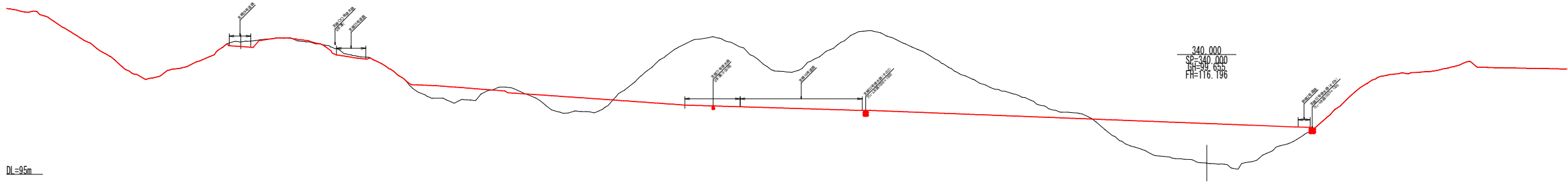
計画横断面図 (5 / 1 3) S=1:1,000



凡 例	
	現況線
	計画線

工 事 名	経営体育成基盤整備事業 甲田地区 令和6年度起工第2号 ほ場整備工事 (2ブロック)		
図 面 名	計画横断面図 (5/13)		
年 月 日	令和	年	月 日
縮 尺	S=1:1,000	図面番号	5 (5/13)
会 社 名			
事業(務)所名	福岡県筑後農林事務所		

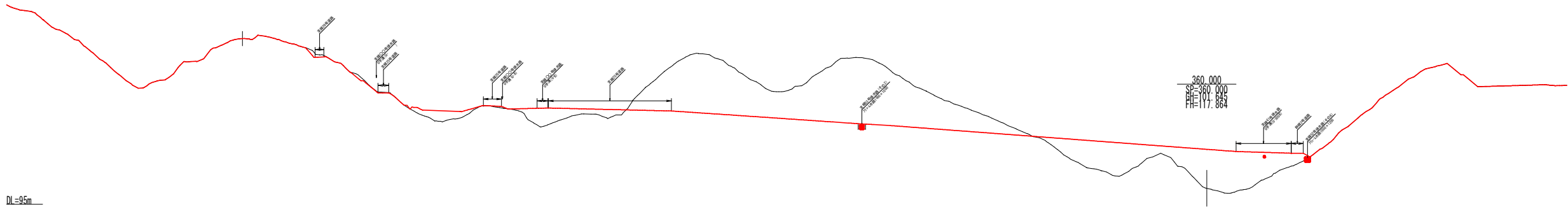
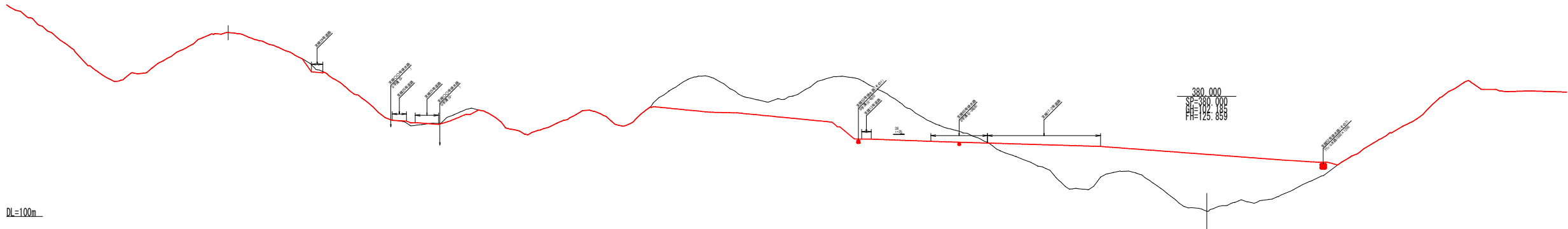
計画横断面図 (6 / 1 3) S=1:1,000



凡 例	
	現況線
	計画線

工 事 名	経営体育成基盤整備事業 甲田地区 令和6年度起工第2号 ほ場整備工事 (2ブロック)		
図 面 名	計画横断面図 (6/13)		
年 月 日	令和	年	月 日
縮 尺	S=1:1,000	図面番号	5 (6/13)
会 社 名			
事業(務)所名	福岡県筑後農林事務所		

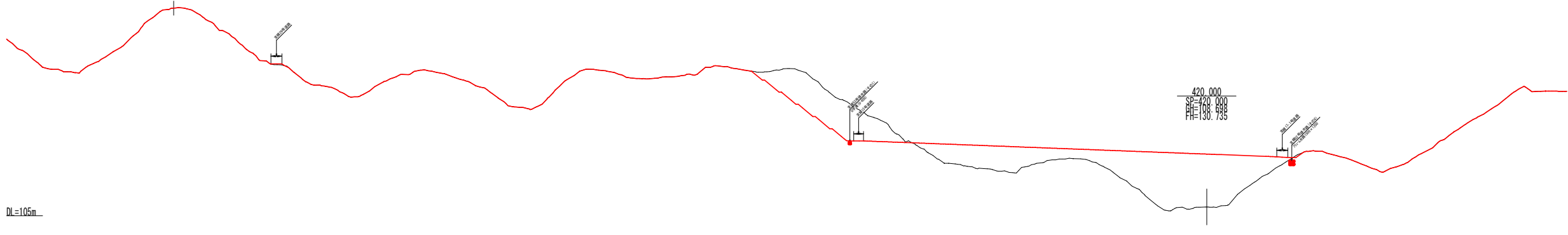
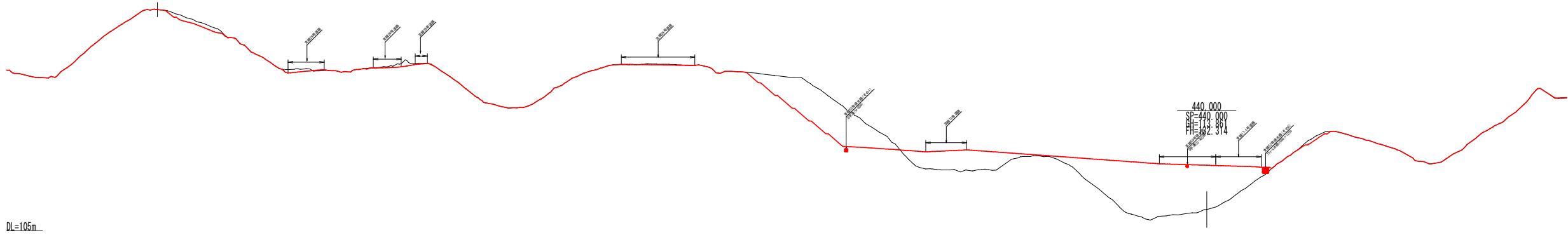
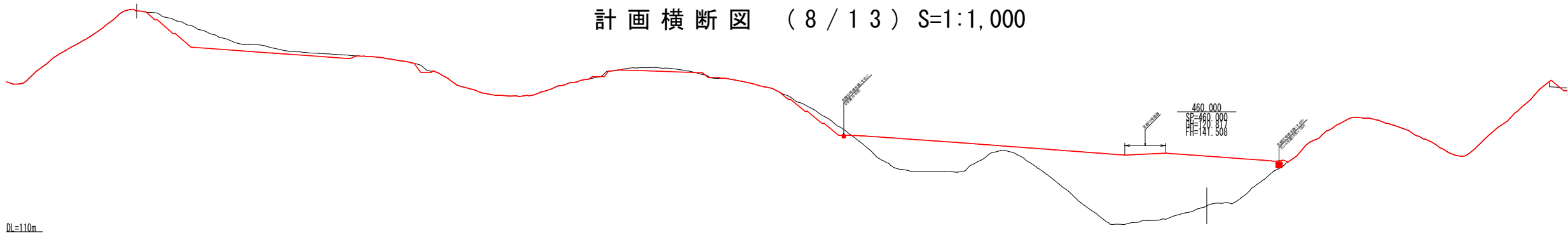
計画横断面図 (7 / 1 3) S=1:1,000



凡 例	
	現況線
	計画線

工 事 名	経営体育成基盤整備事業 甲田地区 令和6年度起工第2号 ほ場整備工事 (2ブロック)		
図 面 名	計画横断面図 (7/13)		
年 月 日	令和	年	月 日
縮 尺	S=1:1,000	図面番号	5 (7/13)
会 社 名			
事業(務)所名	福岡県筑後農林事務所		

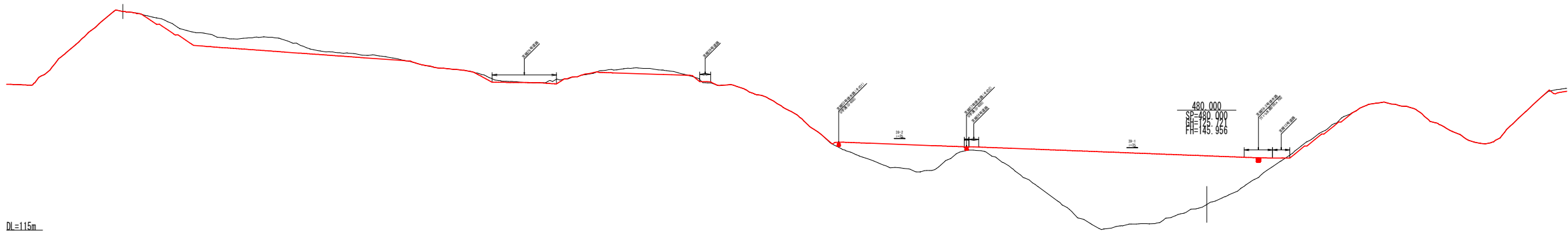
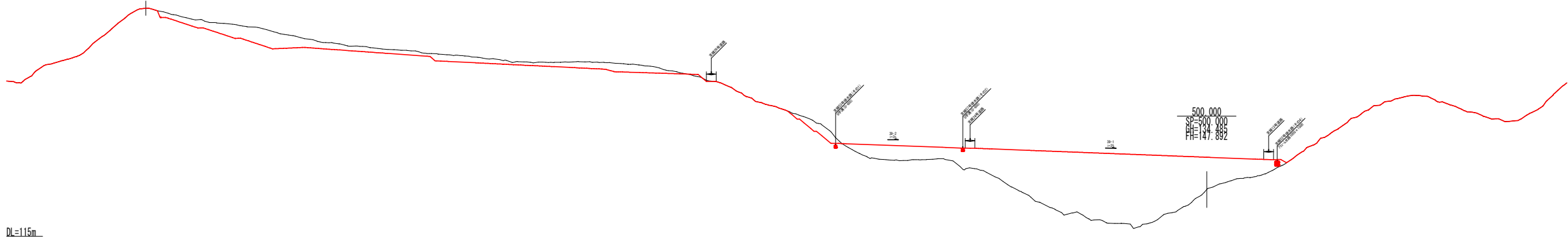
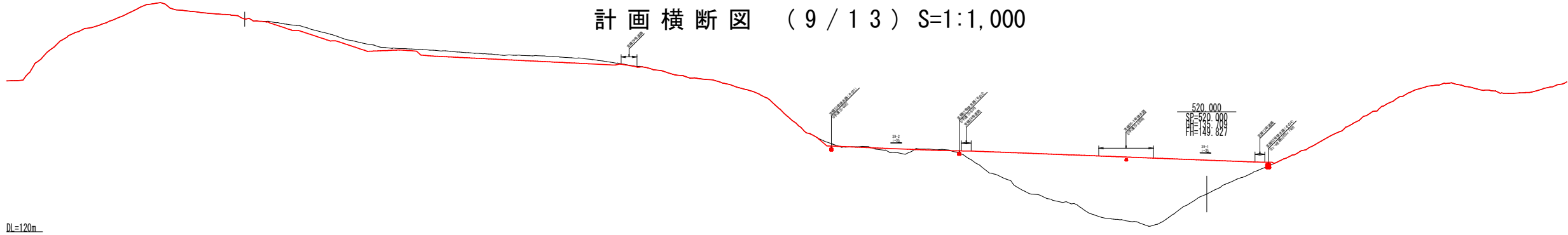
計画横断面図 (8 / 1 3) S=1:1,000



凡 例	
	現況線
	計画線

工 事 名	経営体育成基盤整備事業 甲田地区 令和6年度起工第2号 ほ場整備工事 (2ブロック)		
図 面 名	計画横断面図 (8/13)		
年 月 日	令和	年	月 日
縮 尺	S=1:1,000	図面番号	5 (8/13)
会 社 名			
事業(務)所名	福岡県筑後農林事務所		

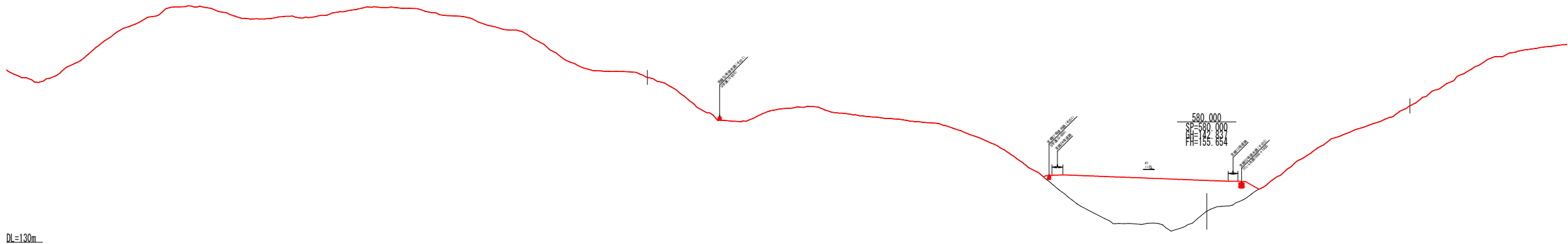
計画横断面図 (9 / 1 3) S=1:1,000




凡 例	
	現況線
	計画線

工 事 名	経営体育成基盤整備事業 甲田地区 令和6年度起工第2号 ほ場整備工事 (2ブロック)		
図 面 名	計画横断面図 (9/13)		
年 月 日	令和	年	月 日
縮 尺	S=1:1,000	図面番号	5 (9/13)
会 社 名			
事業(務)所名	福岡県筑後農林事務所		

計画横断面図 (10/13) S=1:1,000

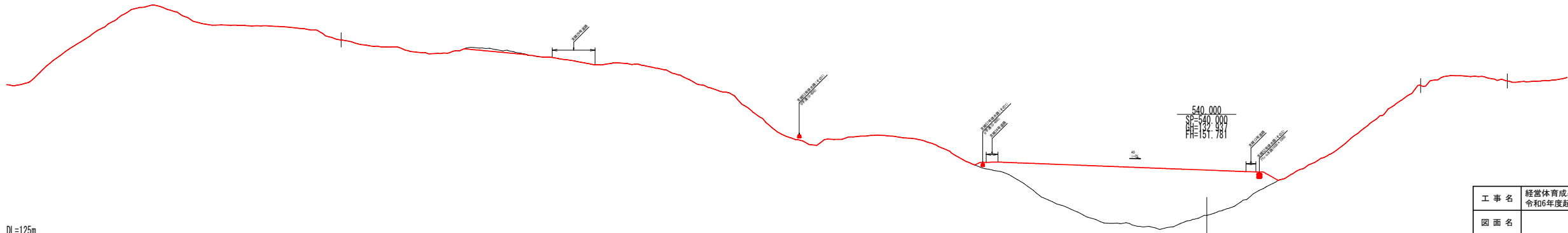


DL=130m



DL=130m



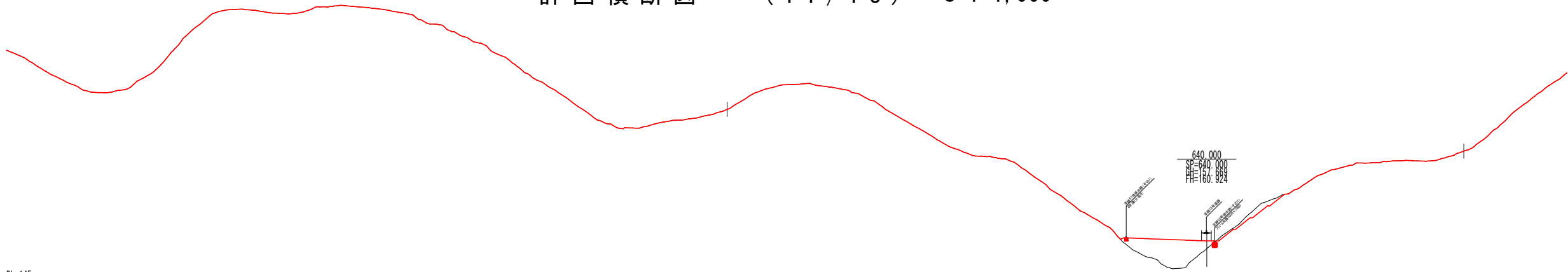
凡 例	
	現況線
	計画線



DL=125m

工 事 名	経営体育成基盤整備事業 甲田地区 令和6年度起工第2号 ほ場整備工事 (2ブロック)		
図 面 名	計画横断面図 (10/13)		
年 月 日	令和	年	月 日
縮 尺	S=1:1,000	図面番号	5 (10/13)
会 社 名			
事業(務)所名	福岡県筑後農林事務所		

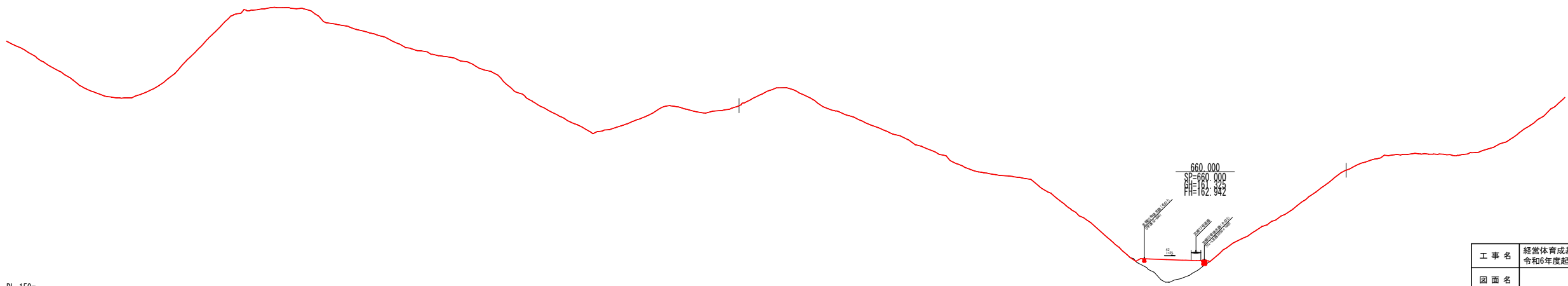
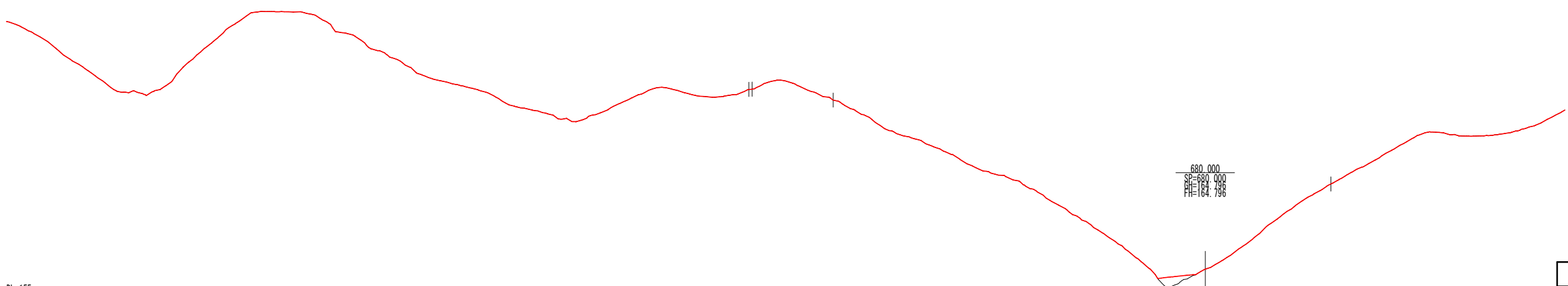
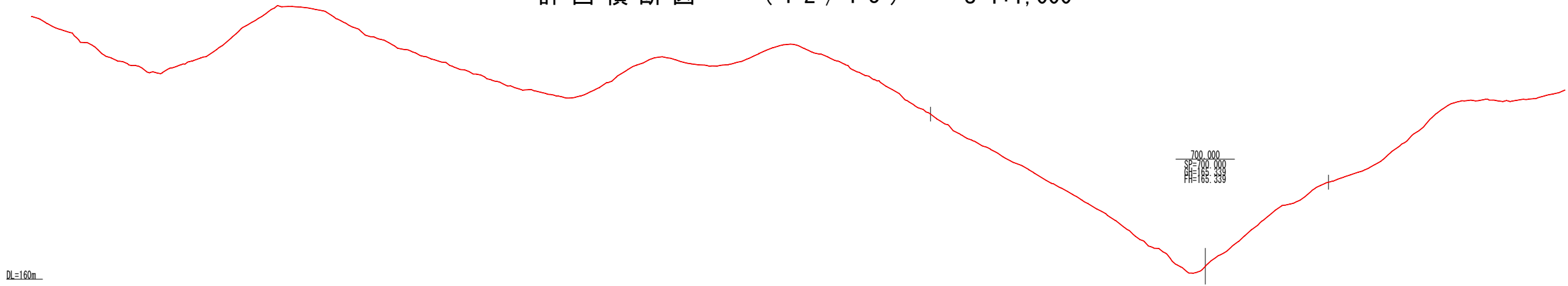
計画横断図 (1 1 / 1 3) S=1:1,000



凡 例	
	現況線
	計画線

工 事 名	経営体育成基盤整備事業 甲田地区 令和6年度起工第2号 ほ場整備工事 (2ブロック)		
図 面 名	計画横断図 (11/13)		
年 月 日	令和	年	月 日
縮 尺	S=1:1,000	図面番号	5 (11/13)
会 社 名			
事業(務)所名	福岡県筑後農林事務所		

計画横断図 (1 2 / 1 3) S=1:1,000



凡 例	
	現況線
	計画線

工 事 名	経営体育成基盤整備事業 甲田地区 令和6年度起工第2号 ほ場整備工事 (2ブロック)		
図 面 名	計画横断図 (12/13)		
年 月 日	令和	年	月 日
縮 尺	S=1:1,000	図面番号	5 (12/13)
会 社 名			
事業(務)所名	福岡県筑後農林事務所		



計画横断面図 (1 3 / 1 3) S=1:1,000

DL=180m

FP
SP=750.000
PI=193.262

DL=180m

740.000
SP=740.000
PI=188.839

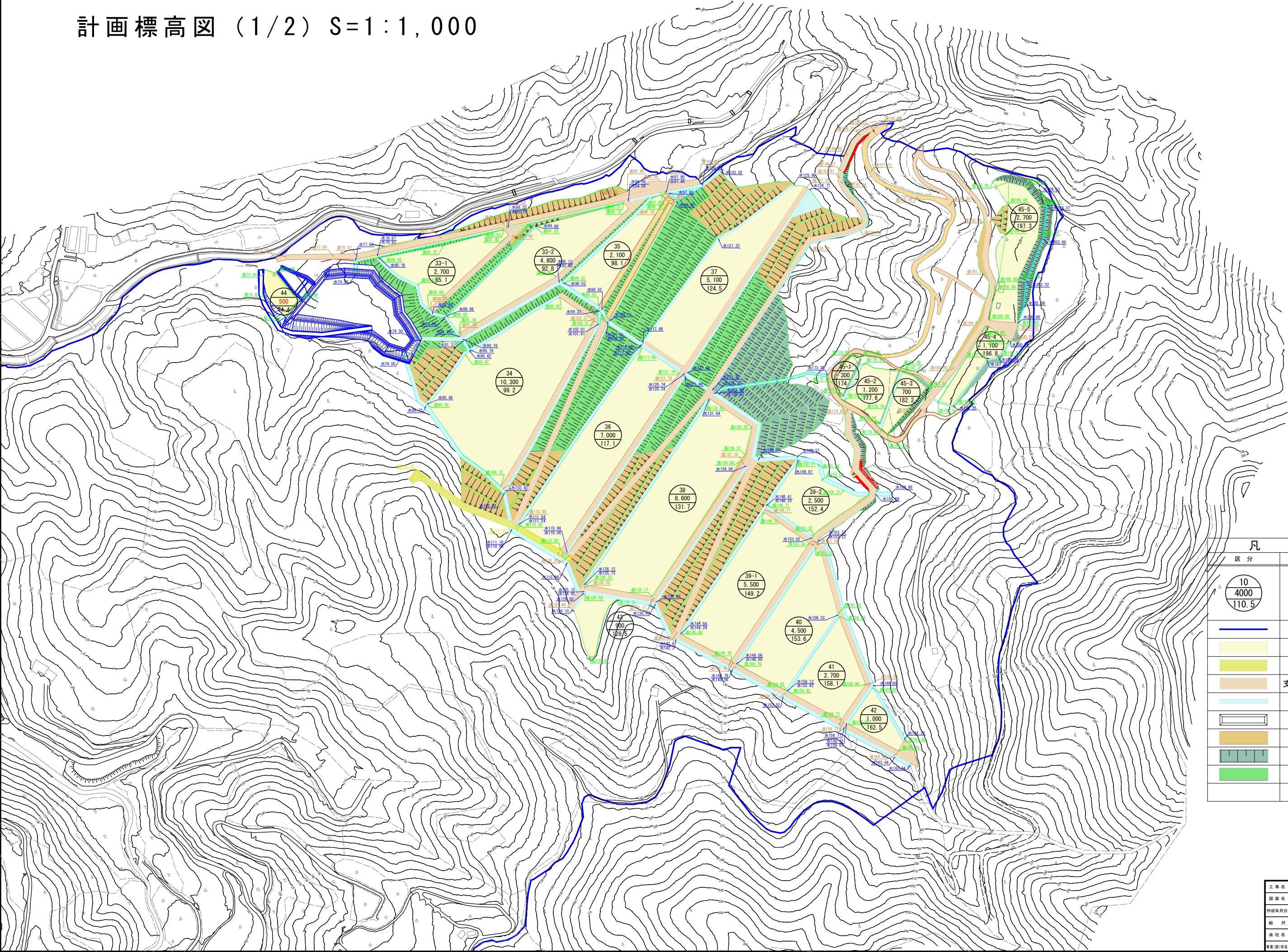
凡 例	
	現況線
	計画線

DL=170m

720.000
SP=720.000
PI=174.797

工 事 名	経営体育成基盤整備事業 甲田地区 令和6年度起工第2号 ほ場整備工事 (2ブロック)		
図 面 名	計画横断面図 (13/13)		
年 月 日	令和	年	月 日
縮 尺	S=1:1,000	図面番号	5 (13/13)
会 社 名			
事業(務)所名	福岡県筑後農林事務所		

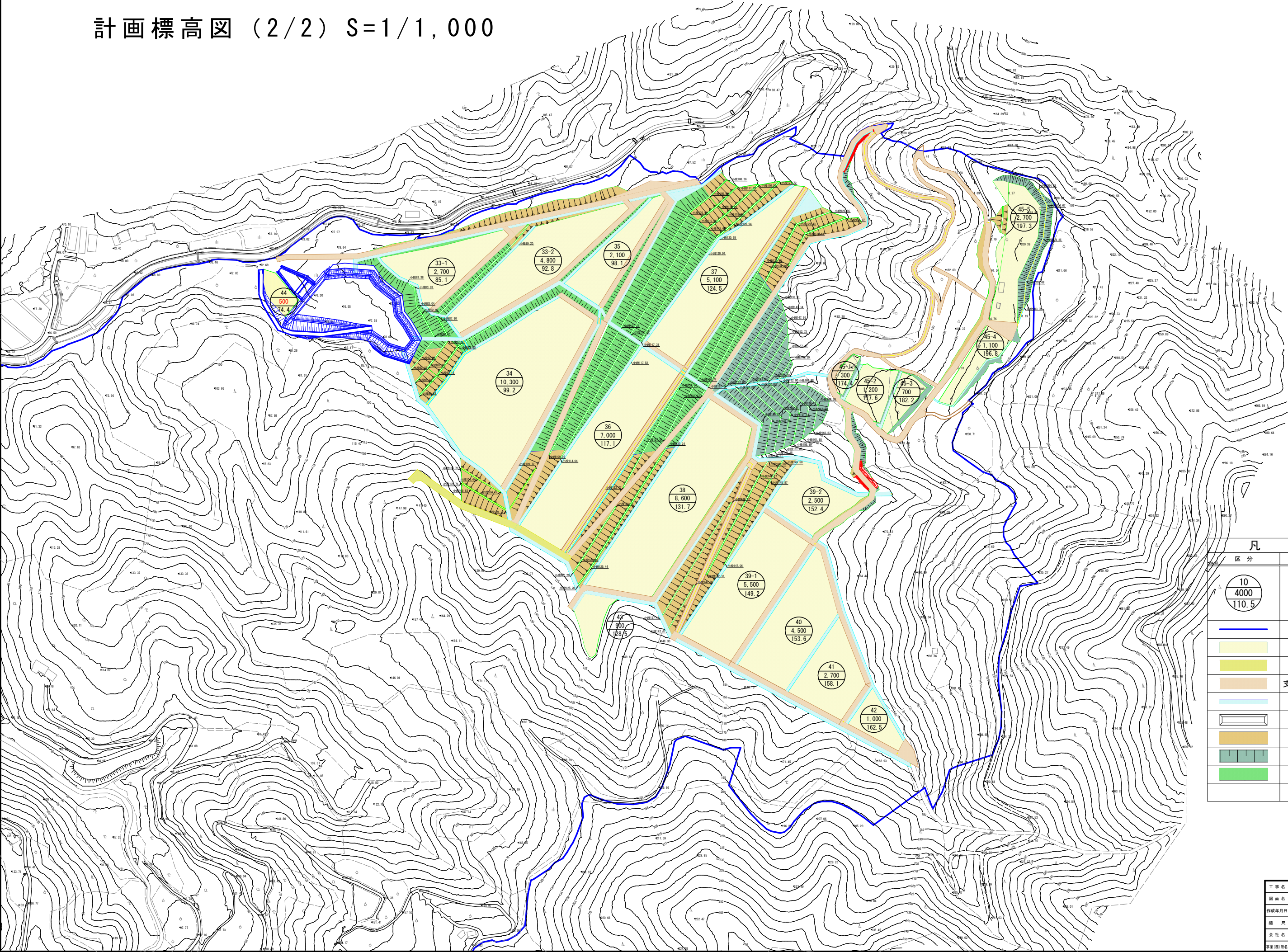
計画標高図 (1/2) S=1:1,000



凡 例	
区 分	名 称
<div><div>10</div><div>4000</div><div>110.5</div></div>	ほ 区 番 号 ほ 区 面 積 (m ²) ほ 区 計 画 標 高 (m)
<div></div>	地 区 界
<div></div>	畑
<div></div>	幹 線 道 路
<div></div>	支線道路・耕作道路
<div></div>	排 水 路 工
<div></div>	調 整 池
<div></div>	盛土法面 (1:1.8)
<div></div>	切土法面 (1:1.2)
<div></div>	切土法面 (1:1.8)

工 事 名	経営体育成基盤整備事業 甲田地区 令和6年度起工第2号 庄園整備工事 (2ブロック)		
図 面 名	計画標高図 (1/2)		
作成年月日	令和 年 月 日		
縮 尺	S=1:1,000	図面番号	6 (1/2)
会 社 名			
事業(図)責任者	福岡県筑後農林事務所		

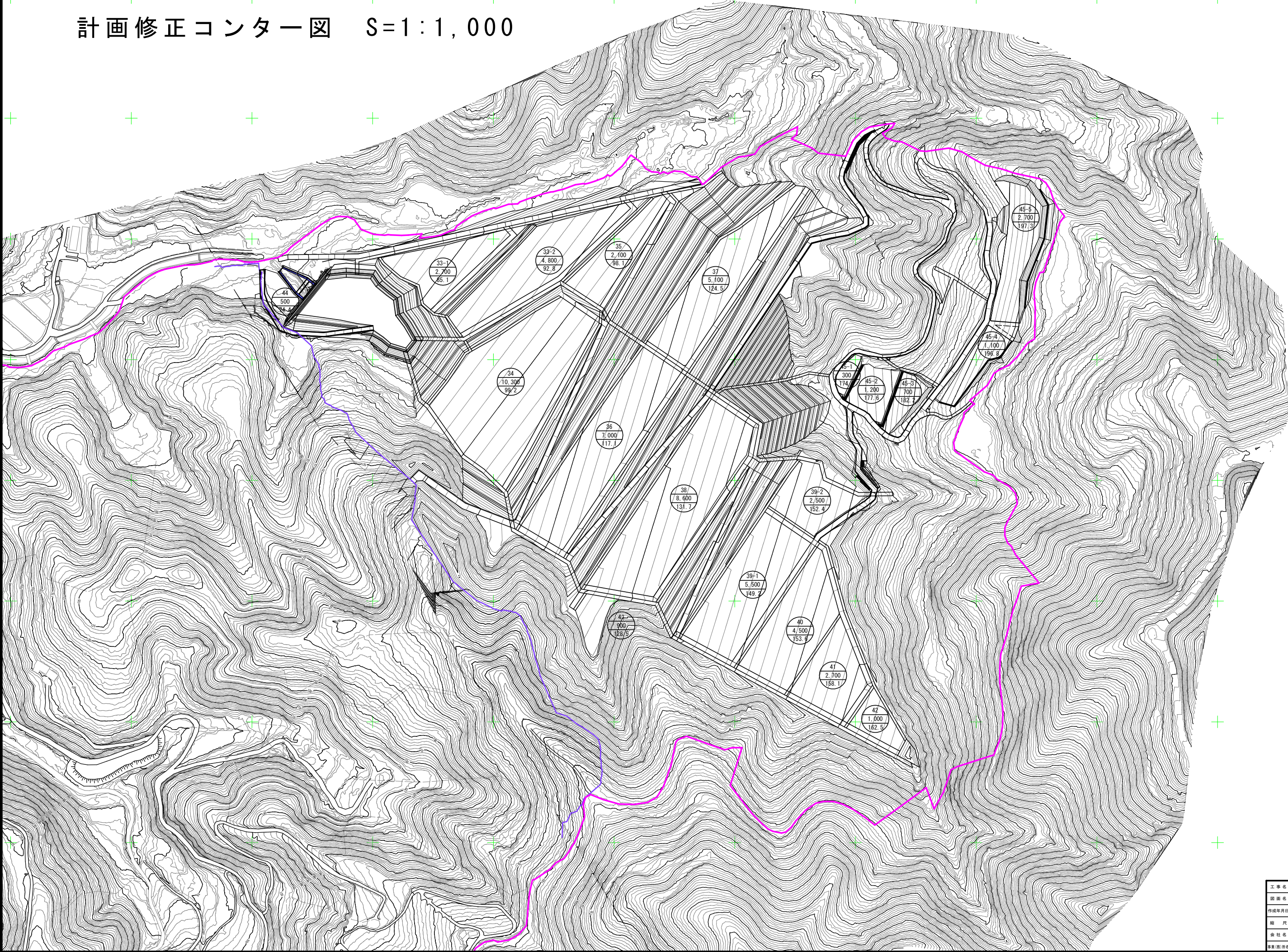
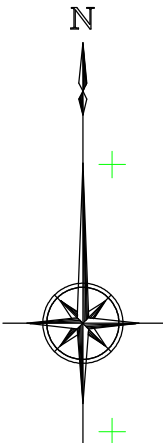
計画標高図 (2/2) S=1/1,000



凡 例	
区 分	名 称
<div>10 4000 110.5</div>	ほ 区 番 号 ほ 区 面 積 (m ²) ほ 区 計 画 標 高 (m)
<div>—</div>	地 区 界
<div></div>	畑
<div></div>	幹 線 道 路
<div></div>	支 線 道 路・耕 作 道 路
<div></div>	排 水 路 工
<div></div>	調 整 池
<div></div>	盛 土 法 面 (1:1.8)
<div></div>	切 土 法 面 (1:1.2)
<div></div>	切 土 法 面 (1:1.8)

工 事 名	緑地体育造成整備事業 甲田地区 令和6年度起工第2号 (庄園整備工事 (2ブロック))		
図 面 名	計画標高図 (2/2)		
作成年月日	令和 年 月 日		
縮 尺	S=1:1,000	図面番号	6 (2/2)
会 社 名			
事業(図)担当者	福岡県筑後農林事務所		

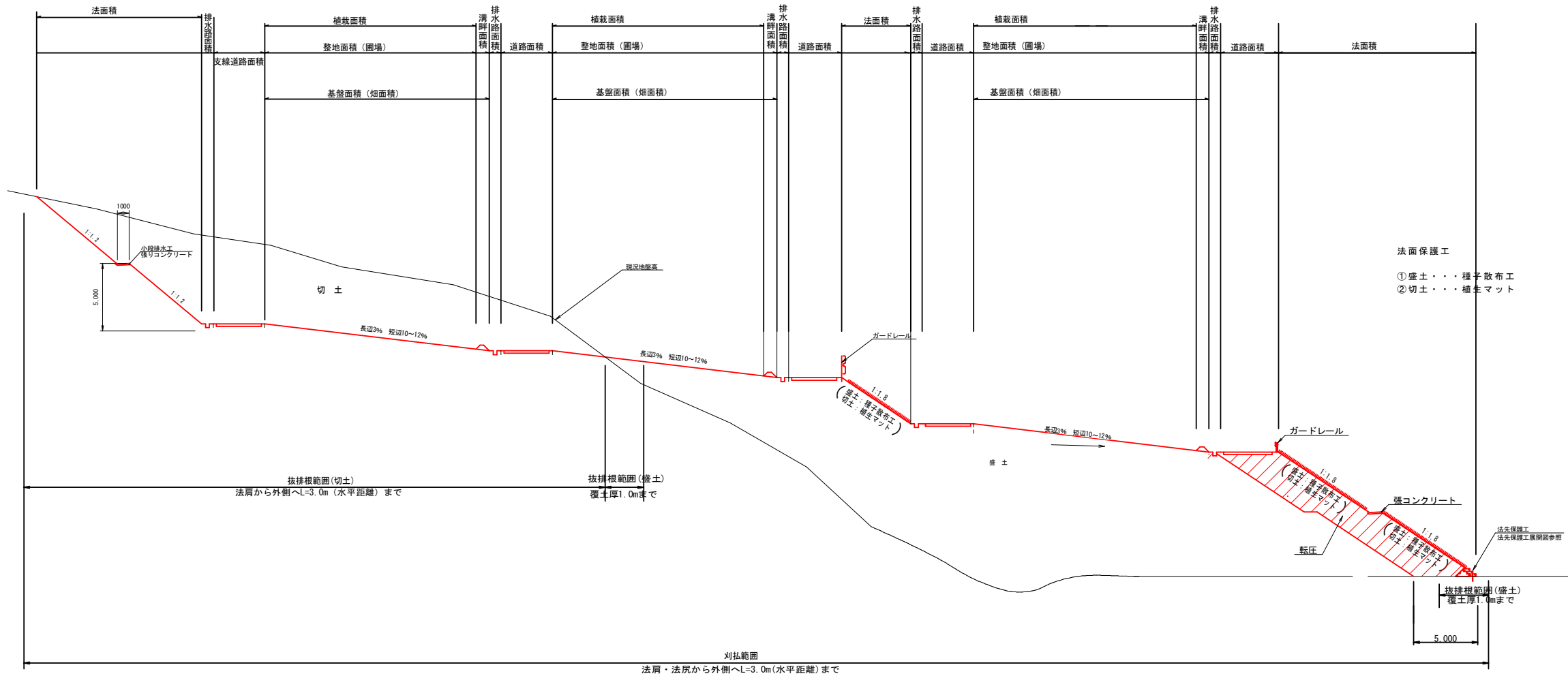
計画修正コンター図 S=1:1,000



工 事 名	緑地体育広場整備事業 甲田地区 令和6年度起工第2号 (広場整備工事 (2ブロック))		
図 面 名	計画修正コンター図		
作成年月日	令和	年	月 日
縮 尺	S=1:1,000	図面番号	7
会 社 名			
事業(所)所在地	福岡県筑後県林事務所		

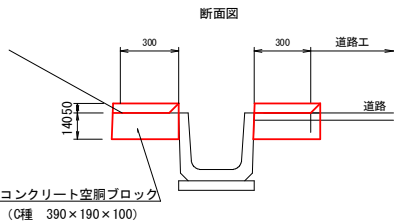
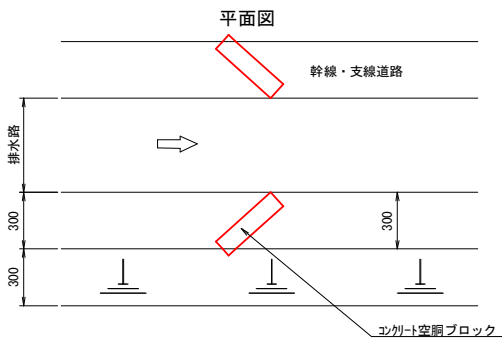
標準断面図

改良山成工標準断面図
S=1:200



飛散防止工
S=1:20

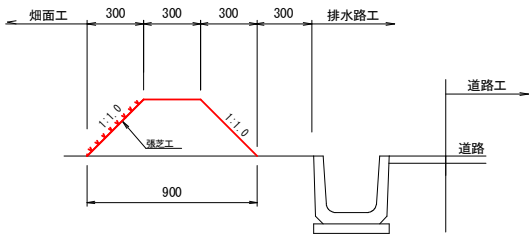
片側 (1個) タイプ①



※飛散防止工は、10m毎に設置するものとする。

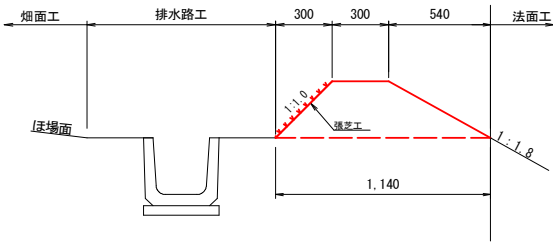
溝畔工標準断面図
S=1:20

1 型



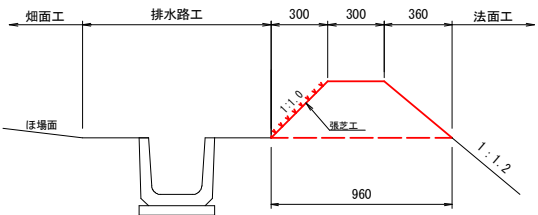
2 型

盛土法面タイプ
切土法面タイプ

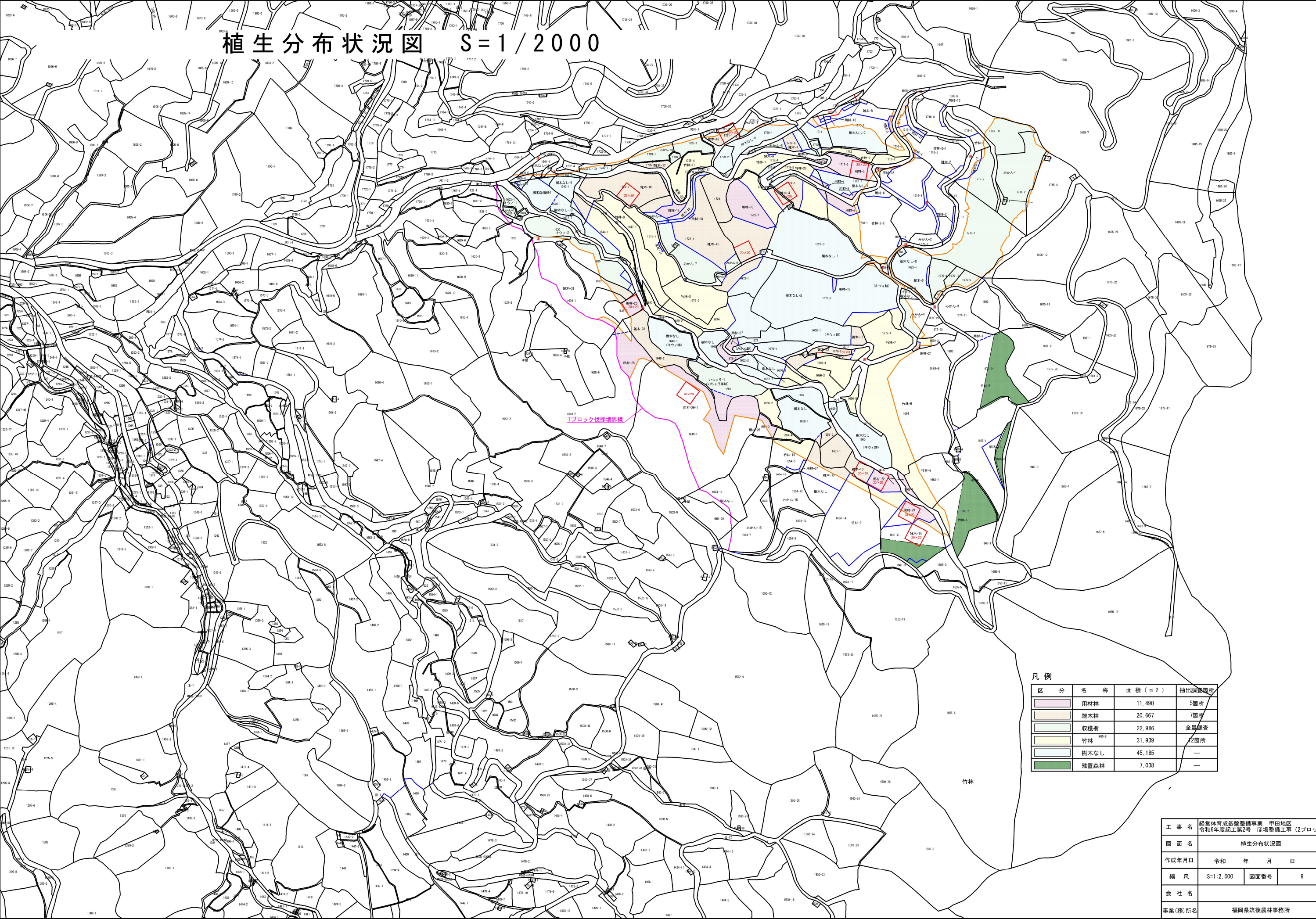


3 型

切土法面タイプ



工事名	経営体育成基盤整備事業 甲田地区 令和6年度起工第2号 ほ場整備工事 (2ブロック)		
図面名	標準断面図		
年月日	令和	年	月 日
縮尺	図示	図面番号	8
会社名			
事業(務)所名	福岡県筑後農林事務所		

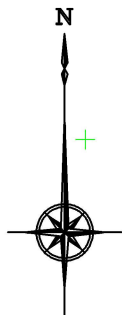


凡 例

区 分	名 称	面 積 (m 2)	抽出調査箇所
	用材林	11,490	5箇所
	雑木林	20,667	7箇所
	收穫樹	22,986	全量調査
	竹林	31,939	12箇所
	樹木なし	45,185	—
	残置森林	7,038	—

工 事 名	経営体育成基盤整備事業 甲田地区 令和6年度起工第2号 ほ場整備工事 (2ブロック)		
図 面 名	植生分布状況図		
作成年月日	令和	年	月 日
縮 尺	S=1:2,000	図面番号	9
会 社 名			
事業(務)所名	福岡県筑後農林事務所		

抜根・排根計画図 S=1:2,000



凡 例

区 分	名 称	面 積 (㎡)
	用材林	4,960
	雑木林	14,813
	收穫樹	19,930
	竹林	13,956
	残置森林	7,038

工 事 名	経営体育成基盤整備事業 甲田地区 令和6年度起工第2号 ほ場整備工事 (2ブロック)		
図 面 名	抜根・排根計画図		
作成年月日	令和	年	月 日
縮 尺	S=1:1,000	図面番号	10
会 社 名			
事業(務)所名	福岡県筑後農林事務所		