

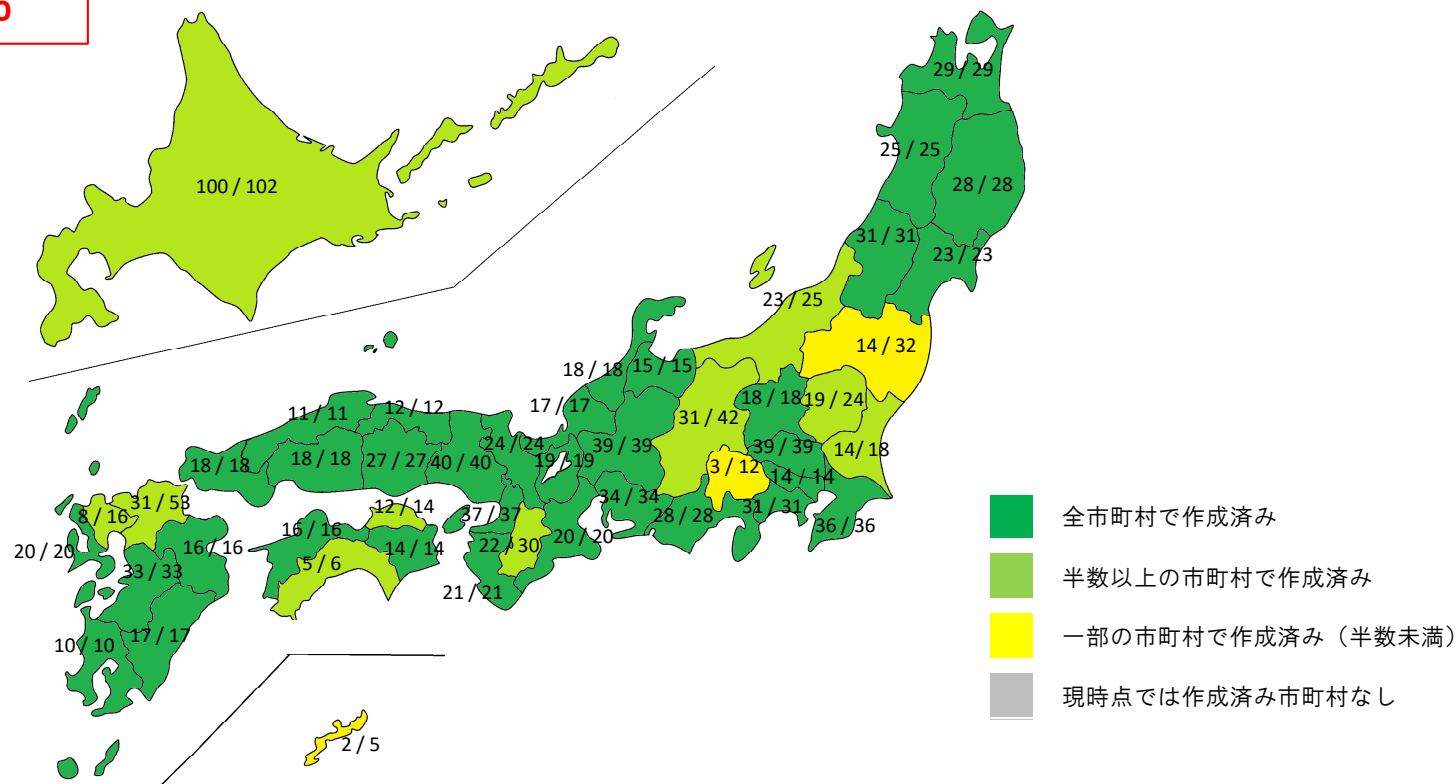
# 県管理河川における 水害対応タイムラインについて

# 水害対応タイムラインの取組状況について

- 国管理河川では、対象の全730市町村で水害対応タイムラインの作成が完了
- 都道府県管理河川では、これまでに47都道府県の1,082市町村において、水害対応タイムラインを作成(2021年9月末時点 進捗率約93%)

47都道府県  
1,082 / 1,169  
進捗率:約93%

都道府県単位で見た作成状況

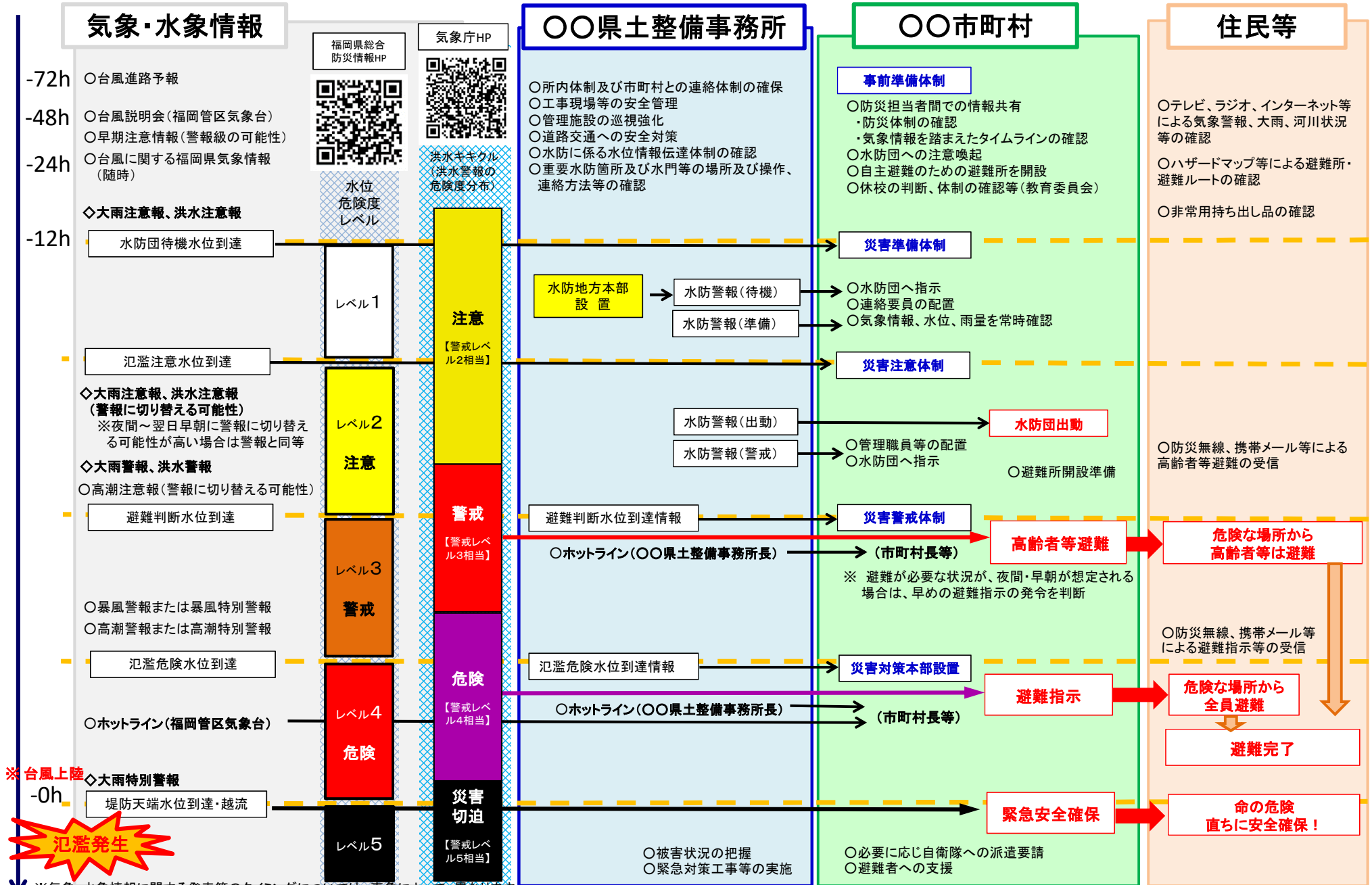


市町村名：〇〇市  
河川名：〇〇川

# 台風の接近・上陸に伴う洪水を対象とした、県管理河川沿川の市町村の 避難指示の発令等に着目した **タイムライン** (防災行動計画)

RO.O.O作成

※避難情報に関するガイドライン(内閣府:令和3年5月)を参考に作成。  
※時間経過については想定で記載しており、実際の気象経過及び状況に応じた対応が必要である。



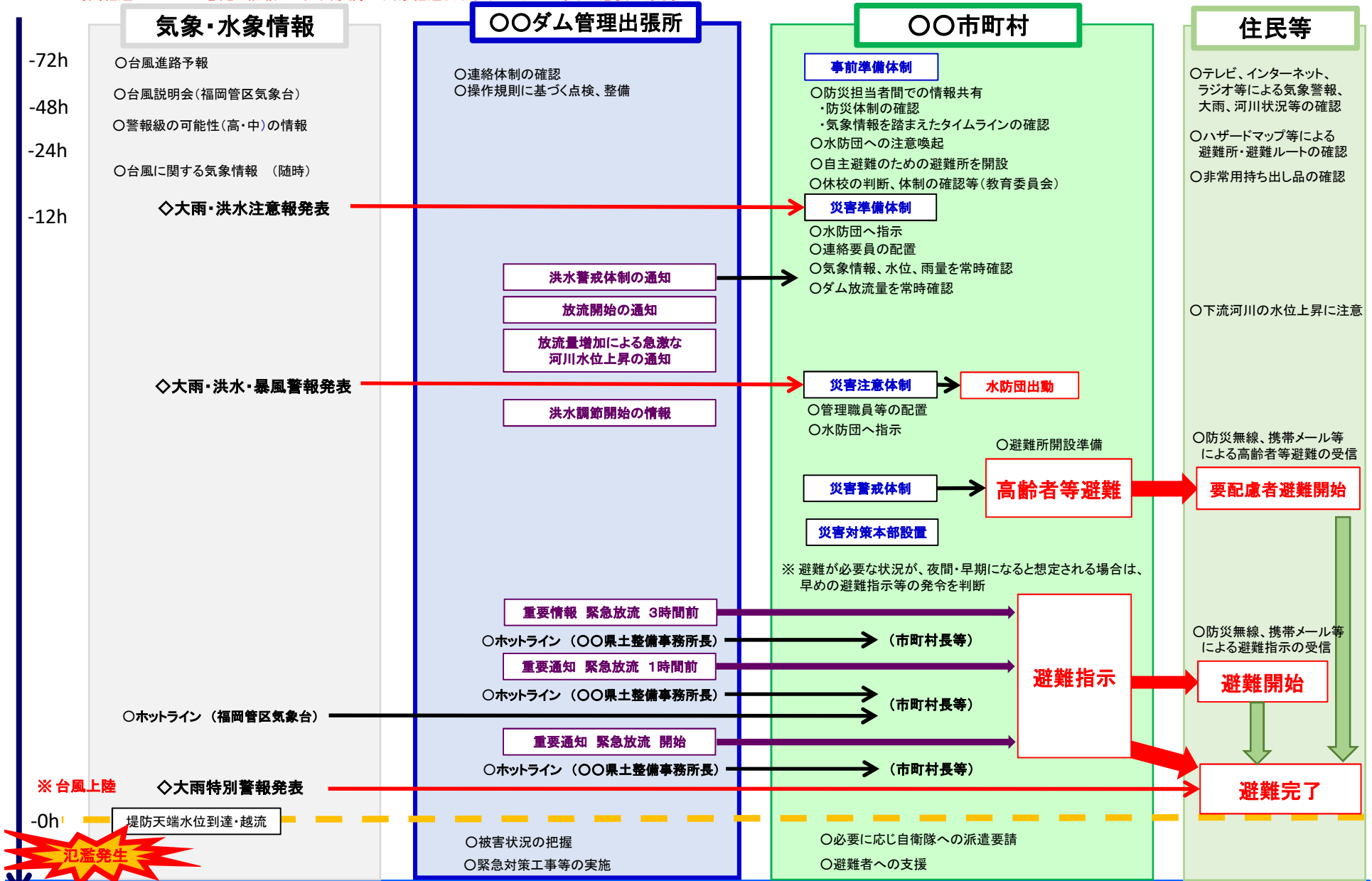
※気象・水象情報に関する発表等のタイミングについては、事象によって、異なります。

市町村名：〇〇市

# 台風の接近・上陸に伴う洪水を対象とした、市町村の避難指示の発令等に 着目したタイムライン（防災行動計画）【〇〇ダム】

RO.O.O作成

※避難情報に関するガイドライン（内閣府：令和3年5月）を参考に作成。  
※時間経過については想定で記載しており、実際の気象経過及び状況に応じた対応が必要である。



※気象・水象情報に関する発表等のタイミングについては、事象によって、異なります。