

# 一般県道 金田夏吉伊田線 (交通安全事業(歩道設置))

## 1. 概要

### 1) 路線の概要

一般県道金田夏吉伊田線は、福智町金田の主要地方道北九州小竹線を起点とし、田川市の夏吉を經由し、田川市伊田の一般県道庄伊田線を終点とする道路で、主要地方道田川直方線BPや国道201号、国道322号とも接続する幹線道路である。

### 2) 事業の必要性

当該事業箇所は、周辺に平成筑豊鉄道上伊田駅や伊田小学校、伊田中学校等の公共施設が立地し、伊田小学校の通学路にも指定されている。また、田川市は、伊田・田川・金川・鎮西の4つの中学校を現伊田中学校の位置に再編し、令和5年4月に開校する計画があるため、通学生徒数の増大が見込まれている。しかし、事業区間の前後は歩道が整備されているものの、当該事業箇所は、歩道が未整備であるため歩行者が危険な状況である。

### 3) 事業により期待される効果

- ・「歩道を整備」することにより、児童をはじめ歩行者の安全確保が図られる。
- ・当該事業箇所周辺の歩道は、整備済及び整備中であり、歩道の連続性が確保でき効果的である。

## 2. 現道の状況

自動車交通量	: 4,872台/日 (H24年9月調査)
自転車交通量	: 20台/12h (R2.12月調査)
歩行者交通量	: 68人/12h (R2.12月調査)
通学路	: <b>法指定</b> ・学校指定 ・非該当
交通事故発生状況	: 1件 (H25~H29 5ヶ年間)
(うち死亡事故)	: 0件

## 3. 計画内容

箇所名	: 福岡県田川市伊田
延長	: L= 400 m
全体事業費	: C= 350 百万円
事業着手年度	: 令和 3 年度
完成目標年度	: 令和 8 年度

## 4. その他特記事項

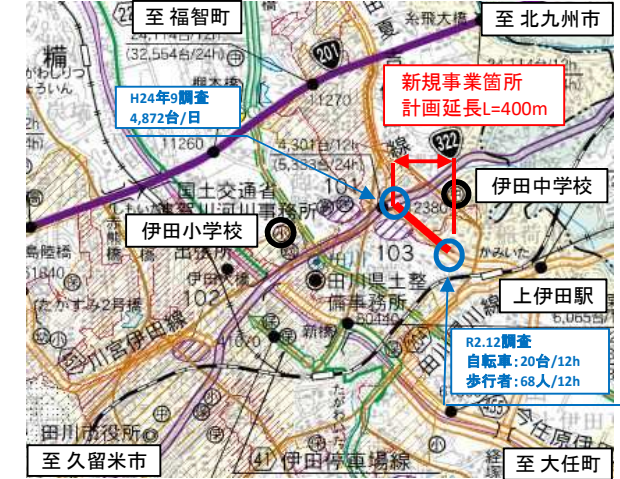
(要望状況)

- 田川市要望 (H27、R2)
- 上伊田西地区区長要望 (H27)
- 桐ヶ丘地区区長要望 (H27)

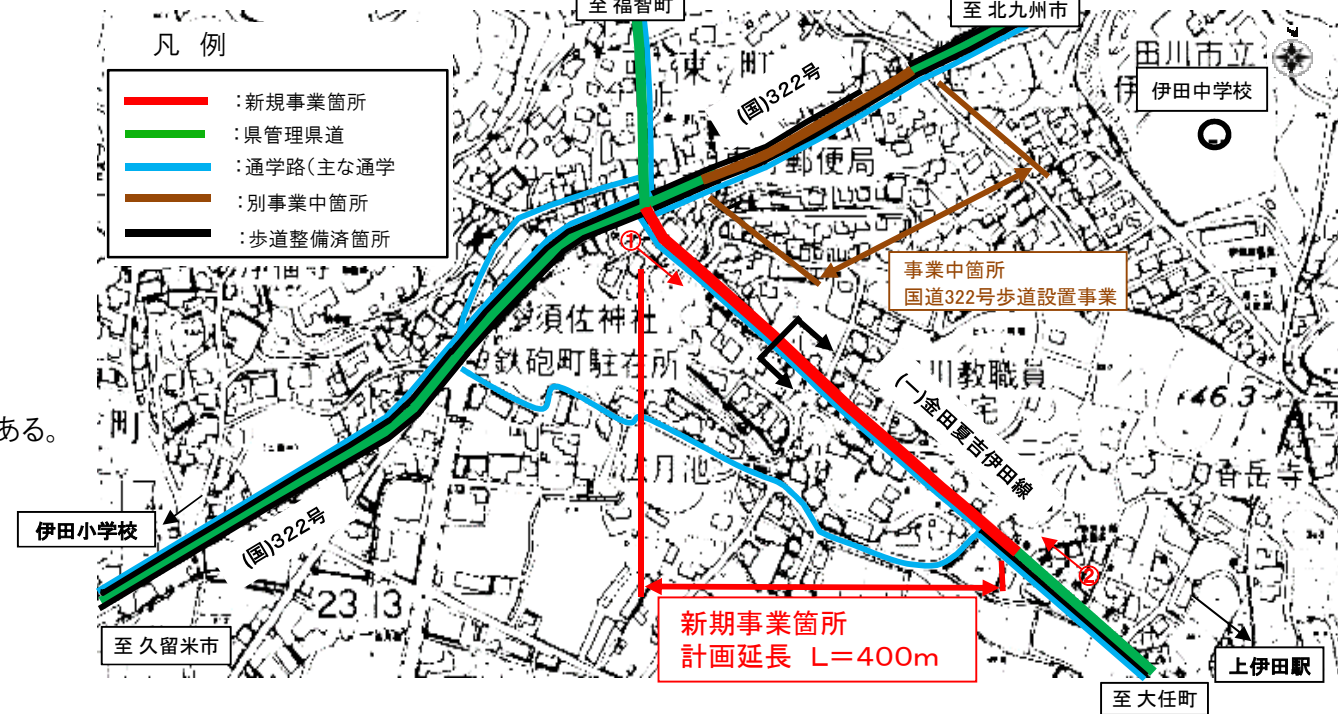
### 【位置図】



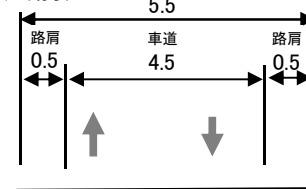
### 【管内図】



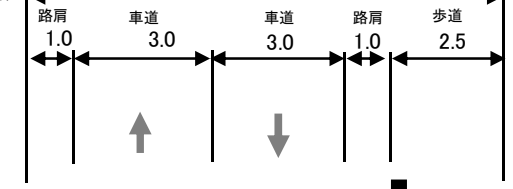
### 【事業概要図】



### 【標準横断面図】(改良前)



### (改良後)



### 【現況写真】

① 福智町側から上伊田駅側を望む



② 上伊田駅側から福智町側を望む

