

苅田港港湾計画書

— 軽易な変更 —

平成 22 年 2 月

苅田港港湾管理者

福岡県

本計画書は、港湾法第三条の三の規定に基づき、

- ・平成 9年 5月 福岡県地方港湾審議会
- ・平成 9年 7月 港湾審議会第163回計画部会

の議を経、その後の変更については、

- ・平成14年 7月 福岡県地方港湾審議会
- ・平成15年11月 福岡県地方港湾審議会
- ・平成16年 1月 福岡県地方港湾審議会
- ・平成19年 7月 福岡県地方港湾審議会

の議を経た苅田港の港湾計画の軽易な変更をするものである。

目 次

変更理由	1
1. 公共埠頭計画	2
2. 水域施設計画	2
3. 港湾環境整備施設計画	2
4. 土地造成及び土地利用計画	3

変更理由

1. 係留施設の利用に対応するため、本港地区の公共埠頭計画、南港地区の水域施設計画を変更する。
2. 快適で潤いのある港づくりを目指し、港湾利用者、地域住民の憩いの場を確保するために、本港地区の港湾環境整備施設計画、土地利用計画を変更する。

1. 公共埠頭計画

係留施設の利用に対応するため、公共埠頭を次のとおり計画する。

[公共埠頭計画]

本港地区

以下の施設を撤去する。

既設

水深 4.5 m 石炭栈橋 1 バース

2. 水域施設計画

係留施設の利用に対応するため、泊地を次のとおり計画する。

[水域施設計画]

南港地区 水深 10 m 面積 4 ha [新規計画]

3. 港湾環境整備施設計画

港湾の環境整備を図るため、緑地を次のとおり計画する。

[港湾環境整備施設計画]

本港地区 緑地 4 ha

[既定計画の変更計画(配置の変更)]

既定計画

本港地区 緑地 4 ha

4. 土地造成及び土地利用計画

本港地区の港湾環境整備施設計画に対応するため、土地利用計画を次のとおり計画する。

(単位：ha)

用途 地区名	埠頭 用地	港湾 関連 用地	交流 厚生 用地	工業 用地	交通 機能 用地	緑地	合計
本港地区	(45) 45	(9) 9	(1) 1	(166) 166	(2) 2	(6) 12	(229) 235

注) 1. () は港湾の開発、利用及び保全並びに港湾に隣接する区域の保全に、特に密接に関連する土地利用計画で内数である。

2. 端数処理のため、内訳の和は必ずしも合計とはならない。

3. 今回の「変更」に係る地区についてのみ記述した。

既定計画

(単位：ha)

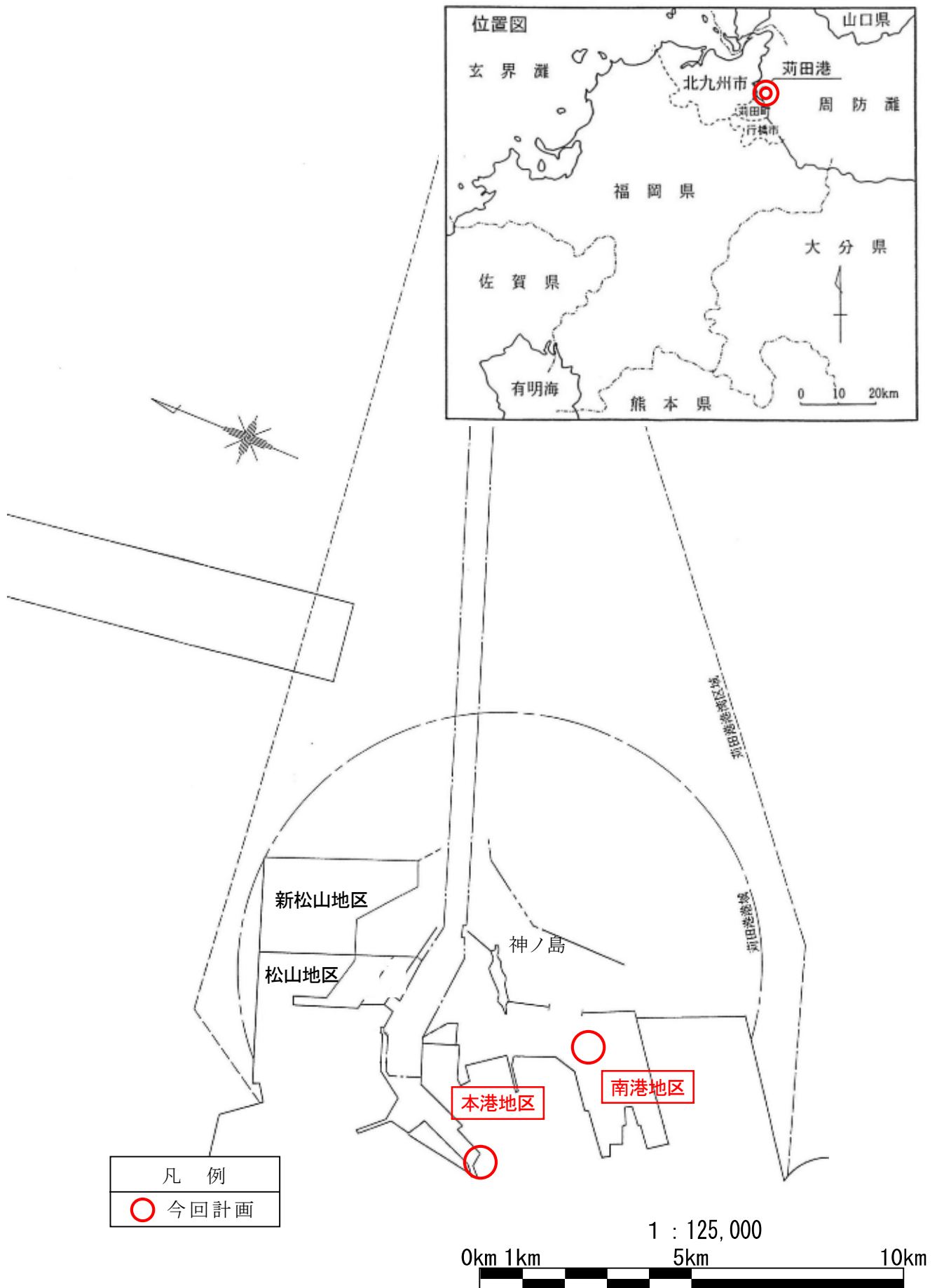
用途 地区名	埠頭 用地	港湾 関連 用地	交流 厚生 用地	工業 用地	交通 機能 用地	緑地	合計
本港地区	(45) 45	(9) 9	(1) 1	(166) 166	(2) 2	(6) 12	(229) 234

注) 1. () は港湾の開発、利用及び保全並びに港湾に隣接する区域の保全に、特に密接に関連する土地利用計画で内数である。

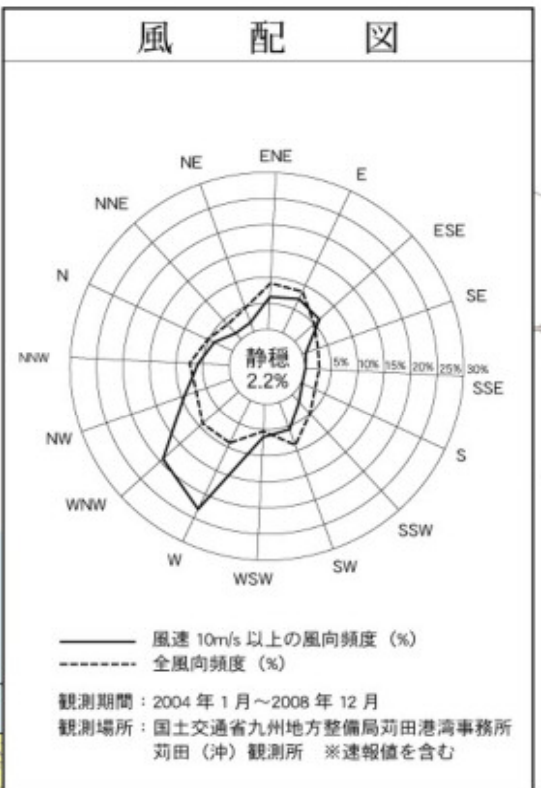
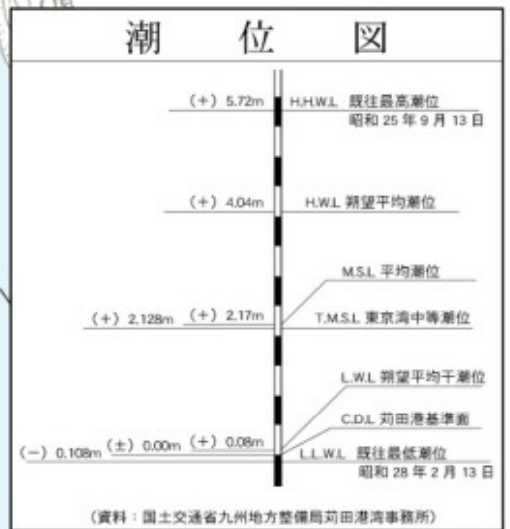
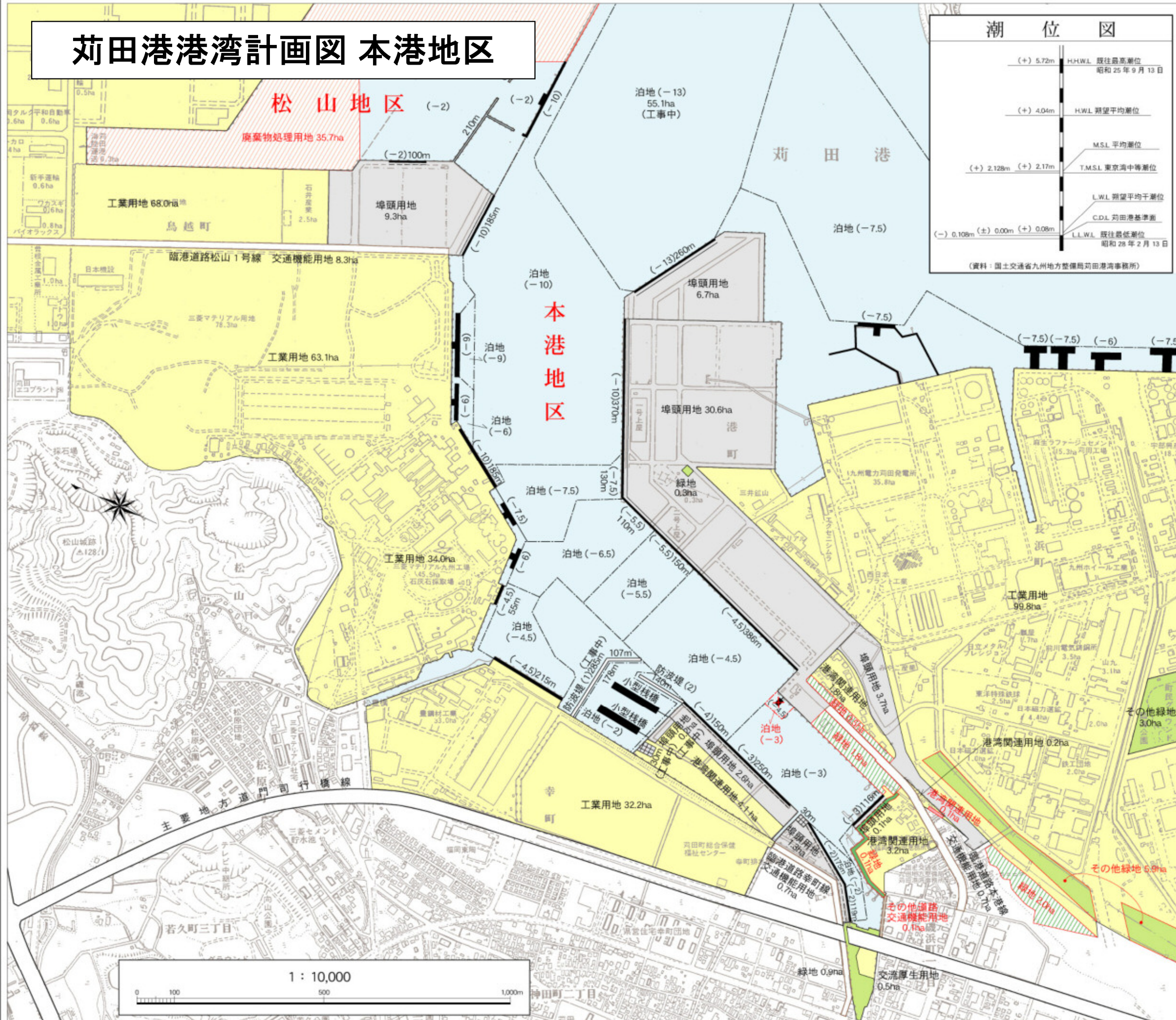
2. 端数処理のため、内訳の和は必ずしも合計とはならない。

3. 今回の「変更」に係る地区についてのみ記述した。

苅田港港湾計画位置図



苅田港港湾計画図 本港地区

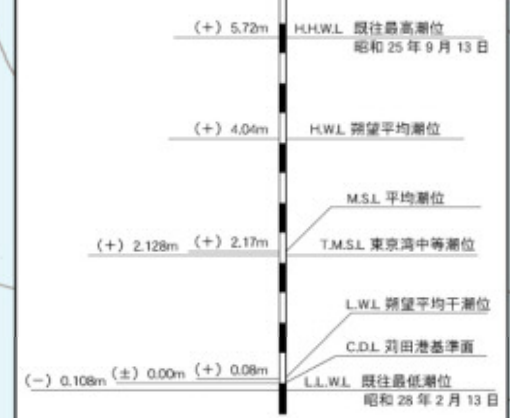


凡例

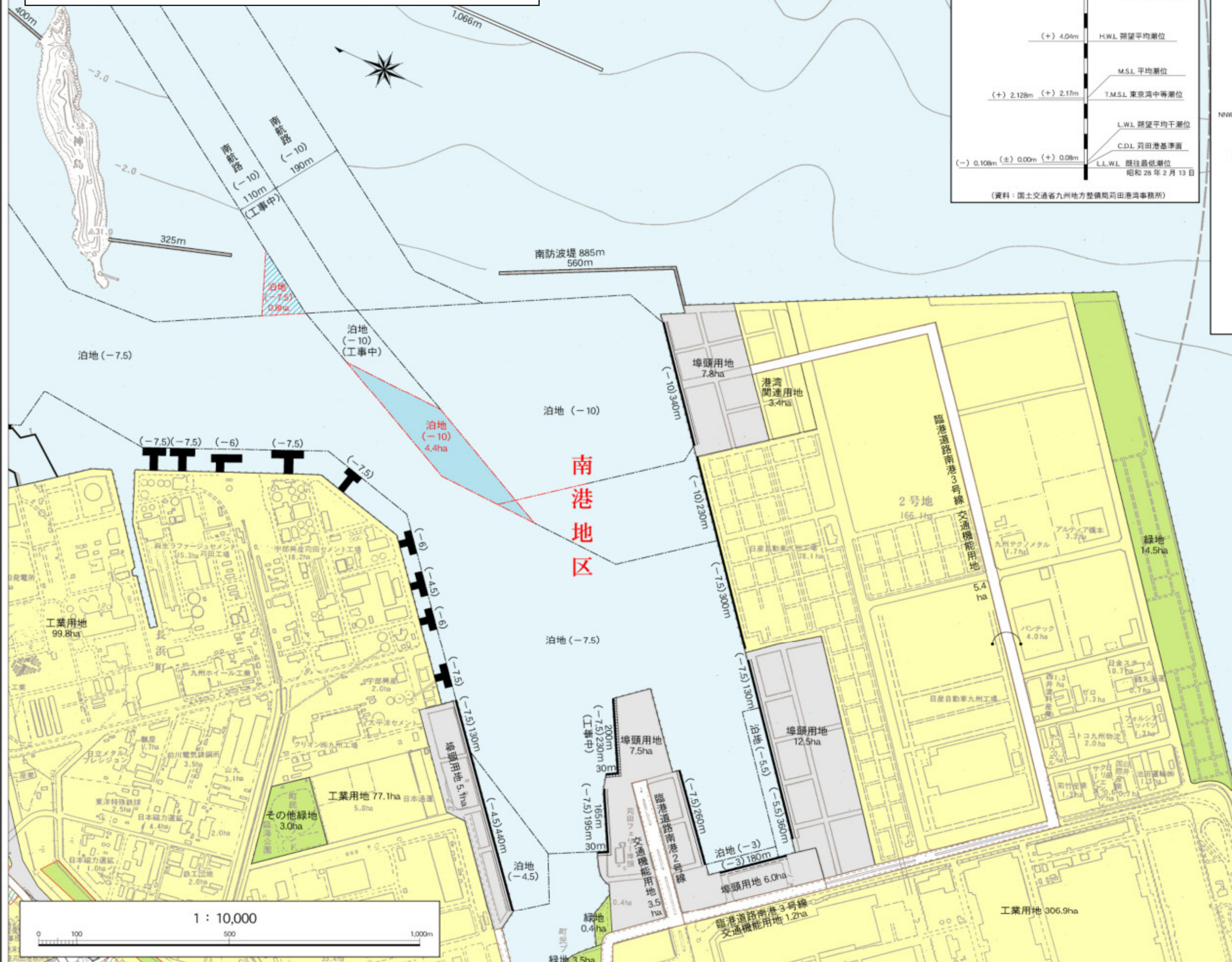
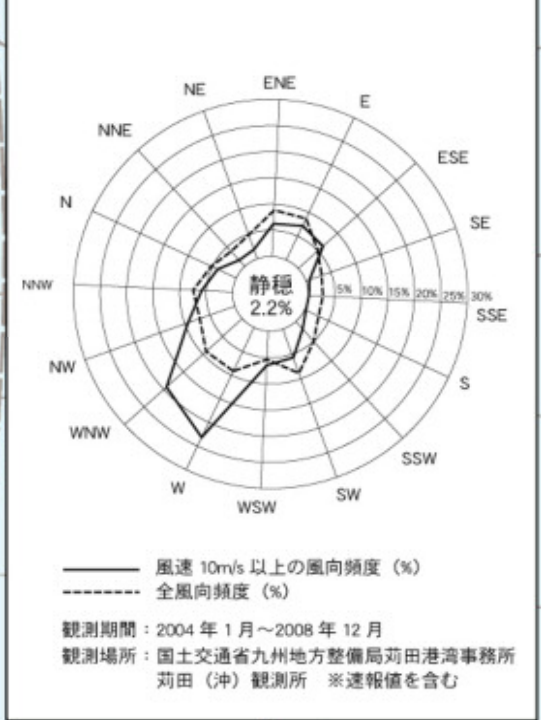
	航路・泊地	(既定計画)
	航路・泊地	(既設)
	外郭施設	(既定計画)
	外郭施設	(既設)
	公共岸壁	(既設)
	公共物揚場	(既定計画)
	公共物揚場	(既設)
	公共船揚場	(既定計画)
	公共船揚場	(既設)
	専用岸壁	(既設)
	ドルフィン	(撤去)
	ドルフィン	(既設)
	小型さん橋	(既設)
	埠頭用地	(既定計画)
	埠頭用地	(既設)
	緑地	(今回計画)
	緑地	(既定計画)
	緑地	(既設)
	その他緑地	(既定計画)
	その他緑地	(既設)
	臨港道路	(既定計画)
	その他道路	(今回計画)
	その他道路	(既設)
	その他の用地	(今回計画)
	その他の用地	(既定計画)

苅田港港湾計画図 南港地区

潮位図



風配図



凡例

	航路・泊地 (今回計画)
	航路・泊地 (既定計画)
	航路・泊地 (既設)
	外郭施設 (既定計画)
	外郭施設 (既設)
	外郭施設 (撤去)
	公共岸壁 (既定計画)
	公共岸壁 (既設)
	公共耐震強化岸壁 (既設)
	公共物揚場 (既設)
	公共船揚場 (既定計画)
	公共船揚場 (既設)
	専用岸壁 (既設)
	ドルフィン (既定計画)
	ドルフィン (既設)
	小型栈橋 (既定計画)
	小型栈橋 (既設)
	埠頭用地 (既定計画)
	埠頭用地 (既設)
	緑地 (既定計画)
	緑地 (既設)
	その他緑地 (既定計画)
	その他緑地 (既設)
	交通機能用地 (既定計画)
	交通機能用地 (臨港道路) (既設)
	交通機能用地 (その他道路) (既設)
	その他の用地 (既定計画)
	その他の用地 (既設)