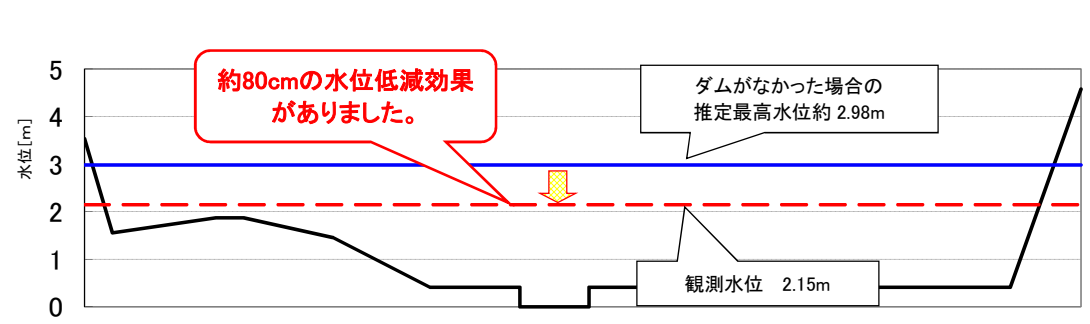


平成26年8月21日～22日の大雨による山神ダム防災操作の効果について《速報値》

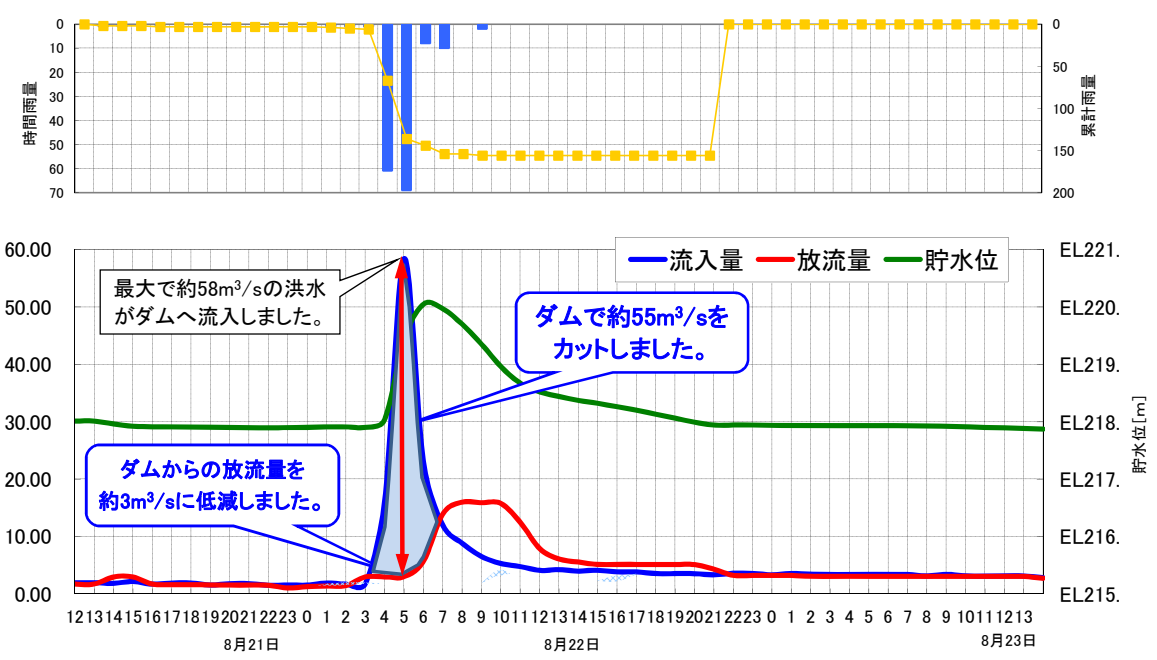
◇防災操作について

- ◆平成26年8月21日から降り出した雨は、活発な前線の通過に伴い、山神ダム周辺では、8月21日12時から22日9時までに、累計雨量で156ミリに達しました。雨量は22日4時までの1時間で61ミリ、5時までの1時間で69ミリと猛烈な降雨を観測しました。
- ◆山神ダムでは、この出水により防災操作を実施し、毎秒約58立方メートルのダムへの最大流入量に対し、毎秒約55立方メートルをダムでカットすることで、ダムからの放流量を毎秒約3立方メートルに低減しました。
- ◆この防災操作により、山神ダム下流の針摺東河川水位局地点では約80センチメートルの水位を低下させたものと推測されます。

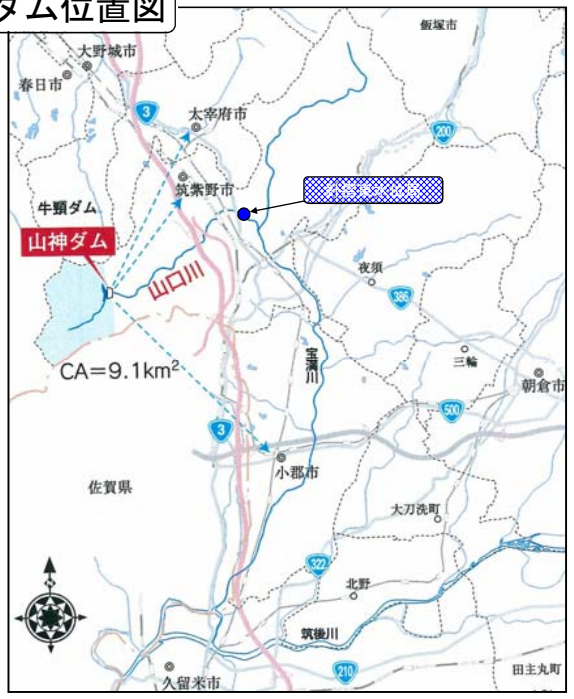
◇針摺東水位局地点の水位比較



◇山神ダムの諸量および降雨量



◇ダム位置図



※速報値であり今後内容を変更する場合があります。