

# 大雨・集中豪雨・土砂災害から身を守るためには!!

近年、県内外を問わず大雨による被害及び、土砂災害が増大しています。  
このような自然現象に対して、日頃から備えておきましょう。

## 日頃から...

### ○避難場所、避難ルートを確認しておきましょう

- ・ 洪水ハザードマップ  
河川がはん濫した際に浸水が想定される区域や避難場所を示した地図です  
詳細はお住まいの市町村役場へお問い合わせ下さい  
※一部の市町村では作成されておりません

QRコード



- ・ 福岡県避難支援マップ  
携帯電話(防災メール・まもるくん)  
<http://www.mamoru@bousaimobile.pref.fukuoka.lg.jp>  
パソコン  
<http://www.bousai.pref.fukuoka.jp/shienmap/index.html>

- ・ 土砂災害危険箇所マップ、土砂災害警戒区域図  
<http://www.sabo.pref.fukuoka.lg.jp/>

## 大雨時の対応...

### ○大雨・洪水、土砂災害警戒情報などの情報を入手しましょう

テレビ・ラジオなどの他にも国土交通省、福岡県などのホームページで大雨や河川の状況確認ができます。

- ・ 国土交通省(川の防災情報) QRコード  
パソコン  
<http://www.river.go.jp/>  
携帯電話  
<http://i.river.go.jp/>



- ・ 福岡県河川防災情報ホームページ(雨量・水位・画像確認) QRコード  
パソコン  
<http://www.kasen.pref.fukuoka.lg.jp/bousai/>  
携帯電話  
<http://www.mobile-doboku.pref.fukuoka.lg.jp/>

QRコード



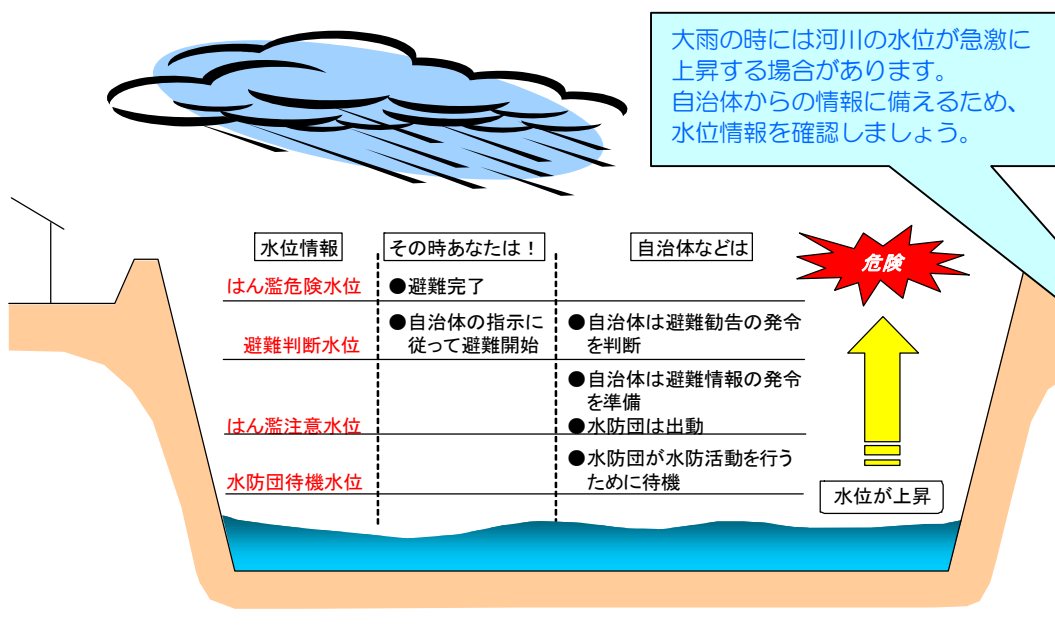
## 危険を感じたときは

### ○早めの自主避難を!!

- ・ 避難の際は自治体の指示に従って速やかに避難してください。

裏面もご覧下さい。

# 川の水位には意味があります。ご存知ですか？



大雨の時には河川の水位が急激に上昇する場合があります。自治体からの情報に備えるため、水位情報を確認しましょう。

水位情報	その時あなたは！	自治体などは
はん濫危険水位	●避難完了	
避難判断水位	●自治体の指示に従って避難開始	●自治体は避難勧告の発令を判断
はん濫注意水位		●自治体は避難情報の発令を準備
水防団待機水位		●水防団は出動
		●水防団が水防活動を行うために待機

**危険**  
↑  
水位が上昇


福岡県河川防災情報ホームページ  
(携帯電話)

カメラ画像情報

山王橋

御笠川  
福岡市博多区

06/07 15:30 更新  
2010/06/07 15:30



山王橋  
画像をクリックすると拡大表示されます。

■基準値  
└水防団待機: 2.60m  
└はん濫注意: 3.50m  
└避難判断: 4.10m  
└はん濫危険: 4.70m

■現在水位  
└↑ 0.42m

■警報状態  
└超過なし

# 土砂災害は今まで起こらなかったから、これからも起こらないとは限りません!!

土砂災害発生の前には、  
こんな現象が起こることもあります



☆ 福岡県では、土砂災害警戒区域等の指定を順次すすめております。 ☆

### 土砂災害警戒区域

土砂災害のおそれがある区域。


### 土砂災害特別警戒区域

土砂災害警戒区域のうち、建築物に損壊が生じ、住民に著しい危害が生じるおそれがある区域。



砂防課ホームページで  
土砂災害のおそれのある場所  
を土砂災害警戒区域図等で  
あらかじめ確認できます。

テレビのテロップにも  
土砂災害警戒情報が発表されます。  
土砂災害がいつ起きてもおかしくない状態です。



【お問い合わせ先】 福岡県県土整備部河川課 TEL092-651-1111(代表)(内線4529)  
福岡県県土整備部砂防課 TEL092-651-1111(代表)(内線4569)  
福岡県土整備事務所 TEL:092-641-0161