

平成 30 年 3 月 28 日

県土整備部 道路建設課  
内線：4511  
直通：092-643-3662  
担当：喜多島、一木

## 宮若市と福津市がトンネルで結ばれます！ ～みさか県道飯塚福間線(見坂トンネル)開通～

- 県道 飯塚福間線は、九州自動車道 若宮 I C および国道 3 号を結ぶ重要な幹線道路ですが、宮若市・福津市の上に位置する見坂峠付近は、幅員狭小や線形不良などの課題があり、安全かつ円滑な交通に支障をきたしています。
- 県ではこのような課題に対応するため、見坂峠付近において、トンネル工事を含まるバイパス整備を進めておりました。
- このたび、建設を進めていた「みさか見坂トンネル(842m)」を含む、約 2.0 km のバイパス区間が開通する見込みとなりましたのでお知らせします。

開通日時：平成 30 年 4 月 7 日 (土) 午後 2 時

- 開通当日の午前 10 時から、福津市本木の見坂トンネル坑口において、地元自治体主催のもと、開通式典が開催されます。
- ※ 混乱を避けるため、一般の方々の出席はご遠慮いただいております。
- ※ 取材をご希望の報道機関の方で駐車場を利用される場合は、事前に準備・案内をさせていただく必要があるため、平成 30 年 4 月 5 日 (木) 12 時までに以下の問い合わせ先までご連絡をお願いします。

### 【問い合わせ先】

福岡県県土整備部 道路建設課

喜多島 礼和 (課長技術補佐)

TEL：092-651-1111 (内線 4503)

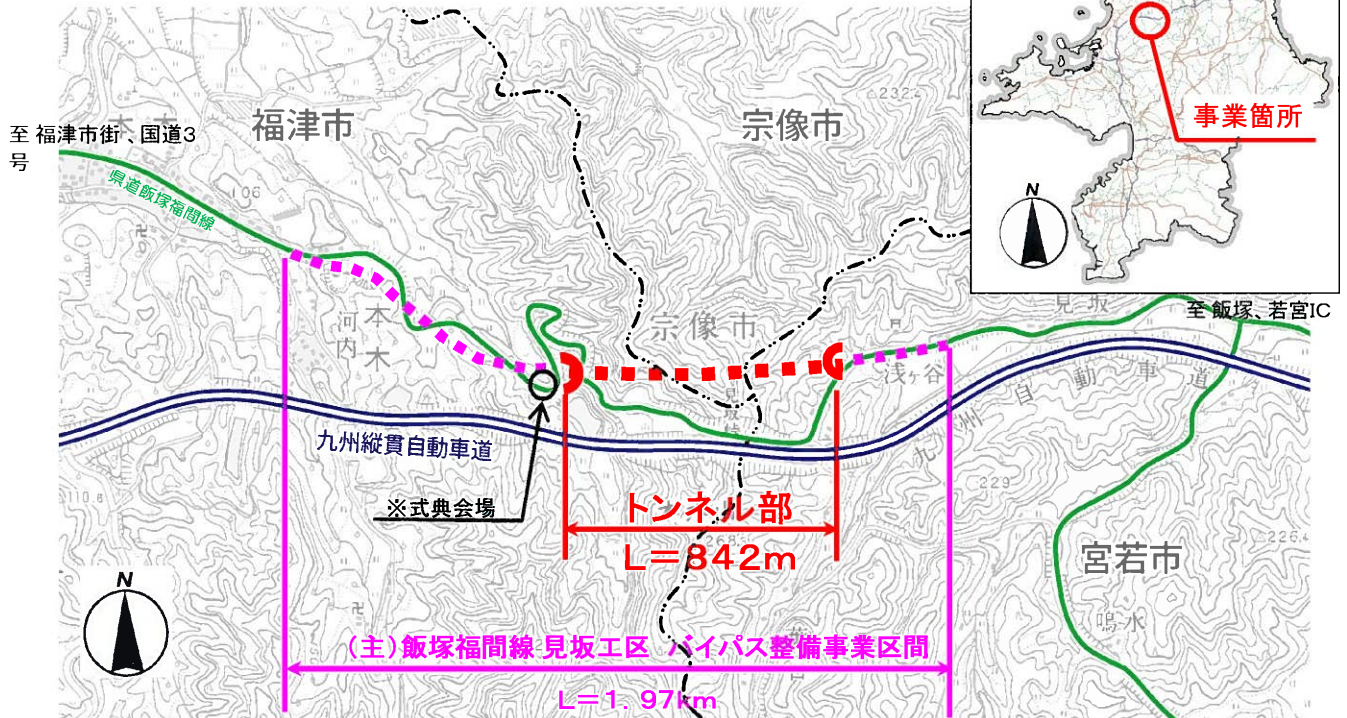
福岡県北九州県土整備事務所 道路課

田口 修治 (道路課長)

TEL：093-691-2823 (内線 460)

# 主要地方道 飯塚福岡線 バイパス整備事業

## 位置図



## 事業概要

対象区間 : 福岡県宮若市山口  
 ~ 福岡県福津市本木

計画延長 : L=1.97km  
 (うちトンネル延長 : L=842m)

計画幅員 : W=6.0(9.5)m【トンネル部】  
 W=6.0(10.5)m【一般部】

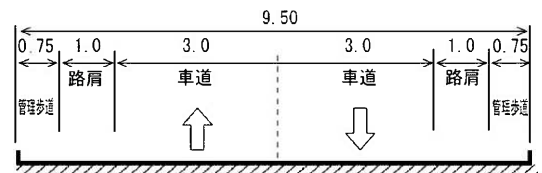
道路規格 : 第3種 第3級

設計速度 : V=50km/h

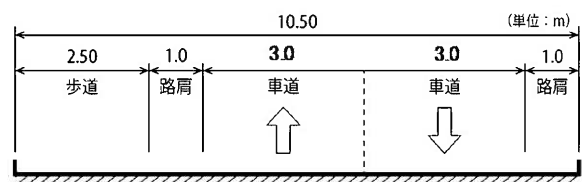
トンネル名称 : 見坂(みさか)トンネル

## 標準横断図

### 【トンネル部】



### 【一般部】



〔現道・見坂峠の線形不良箇所〕



〔バイパス明かり部の状況〕



〔トンネル内部の状況〕

