

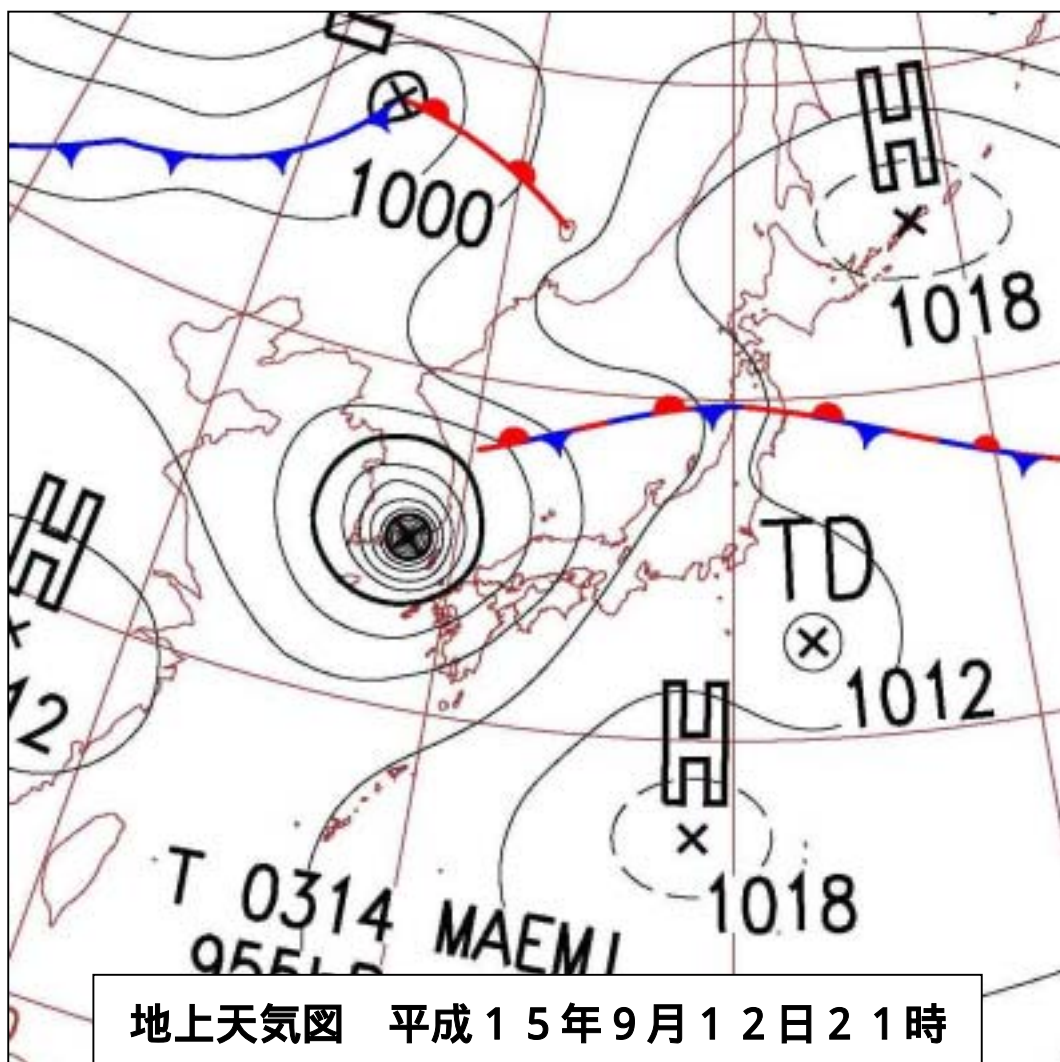
## 7. 9月12日～13日の台風第14号による災害

### (1) 気象概況

#### ア. 天気概況

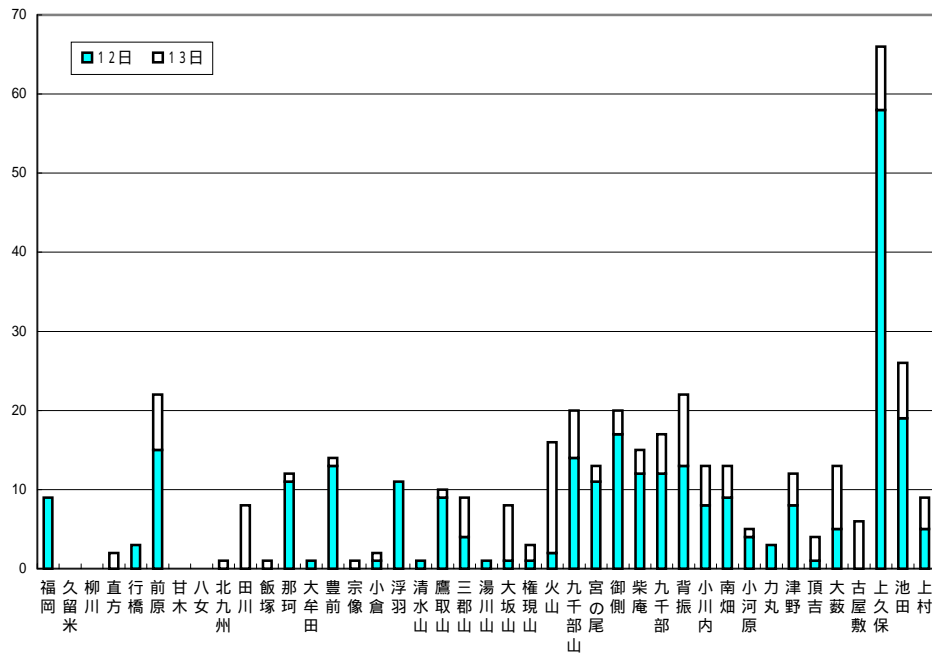
6日15時にマリアナ諸島の西海上で発生した台風第14号は、発達しながら北上し11日4時過ぎに宮古島付近を通過した。その後進路を北北東に変えて北上し、12日21時頃朝鮮半島南部に上陸した。台風の接近に伴い福岡では12日16時19分に南東の風24.3m/s、飯塚では同19時32分に南南東の風24.8m/sの最大瞬間風速を観測した。

12日から13日にかけての総降水量は、もっとも多い前原で23mmであった。



ウ. 降水量(平成15年9月12日～13日)

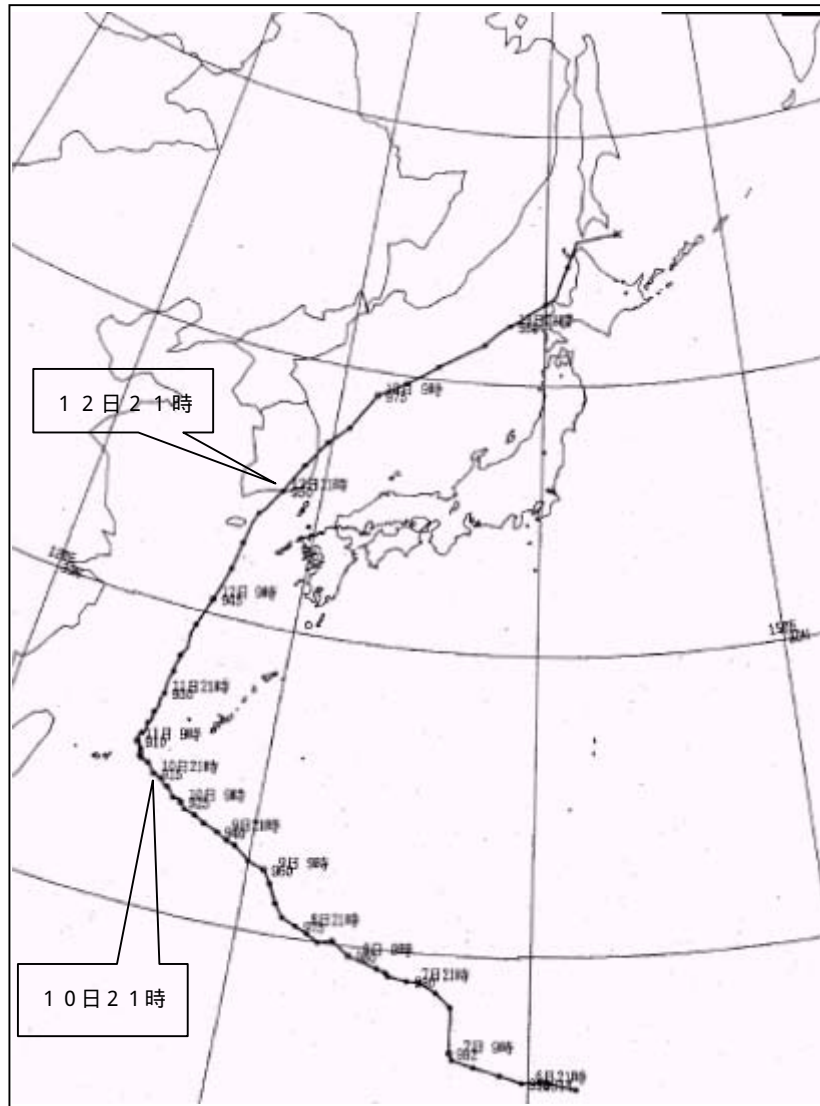
単位:mm



工. 降水量分布図



オ．台風の経路図



平成15年台風第14号 経路図