

## 5 . 8月7日～8日の台風第10号による災害

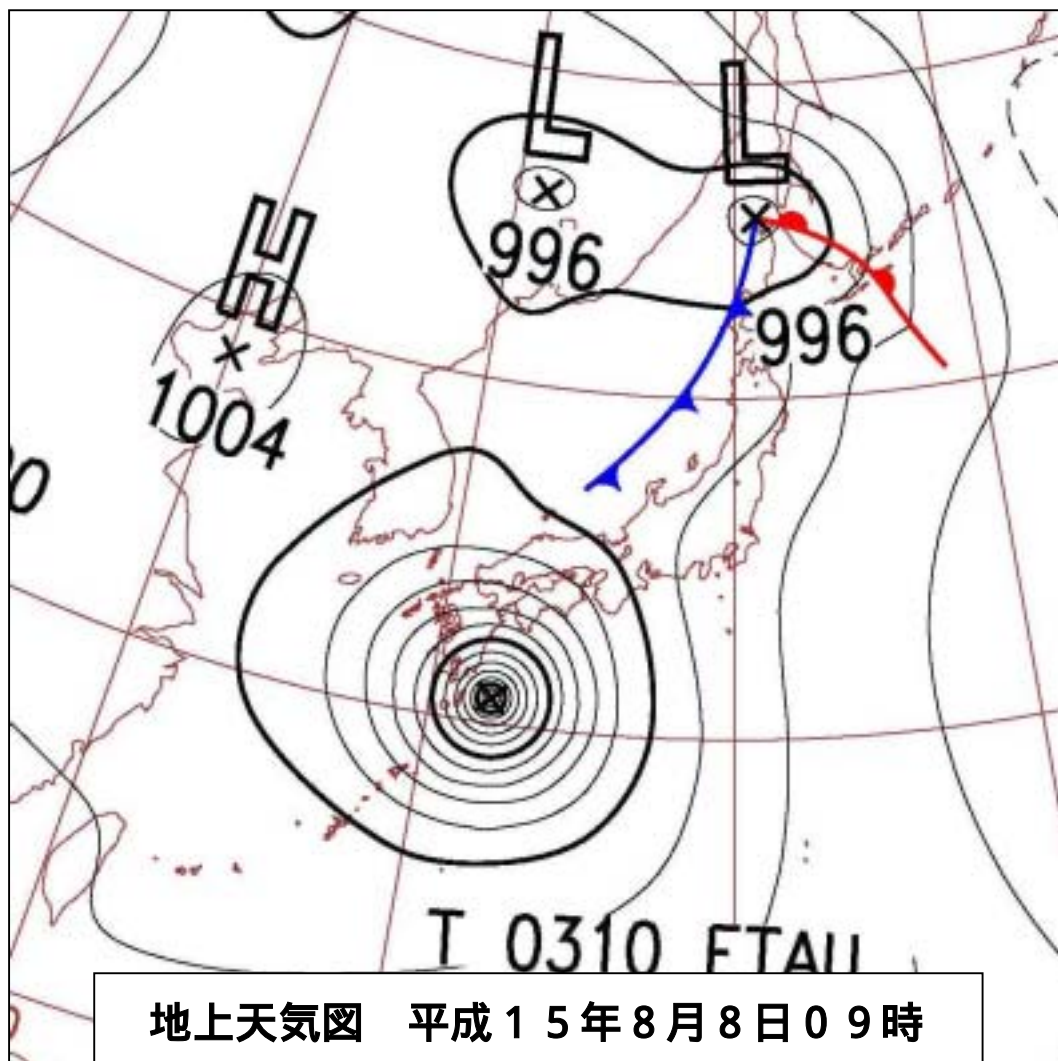
### (1) 気象災害

#### ア . 天気概況

8月3日15時にヤップ島の北北東の海上で発生した台風第10号は、発達しながら北上し7日09時半ごろ沖縄本島を通過、8日朝には種子島の南海上を北北東に進んで22時前高知県に上陸した。

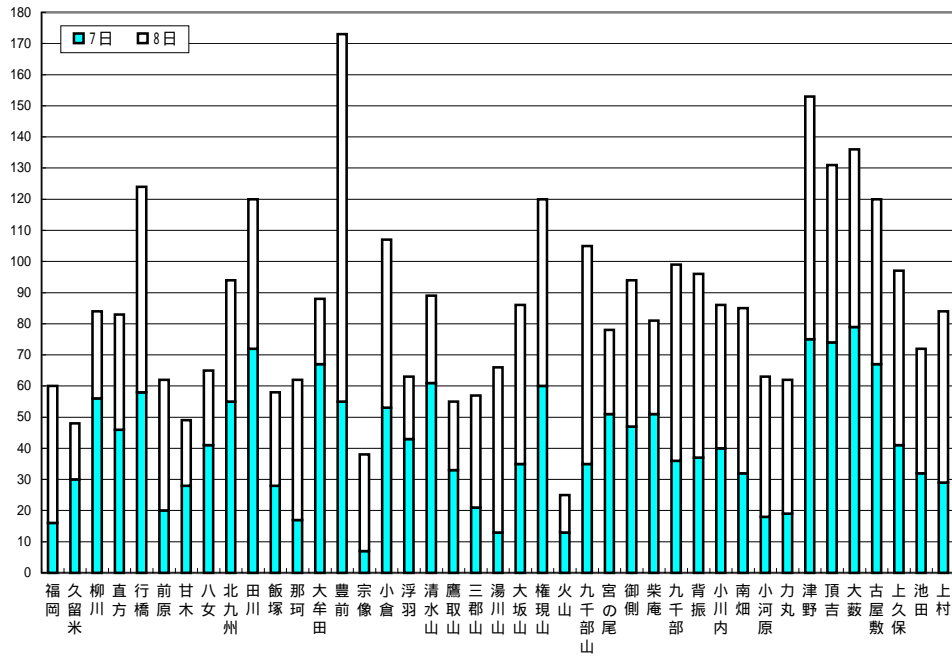
台風の接近に伴い、福岡では8日18時21分に北北西の風19.9m/sの最大瞬間風速を観測した。7日の日降水量の多い地点は、八幡95mm、英彦山90mm、頂吉74mm、大牟田70mm、行橋69mmなど。8日の日降水量の多い地点は、英彦山87mm、行橋74mm、添田67mm、九千部山60mm、頂吉59mmなどであった。

また1時間降水量の多い地点は、八幡57mm、英彦山42mm、頂吉38mmなどであった。



ウ. 降水量(平成15年8月7日～8日)

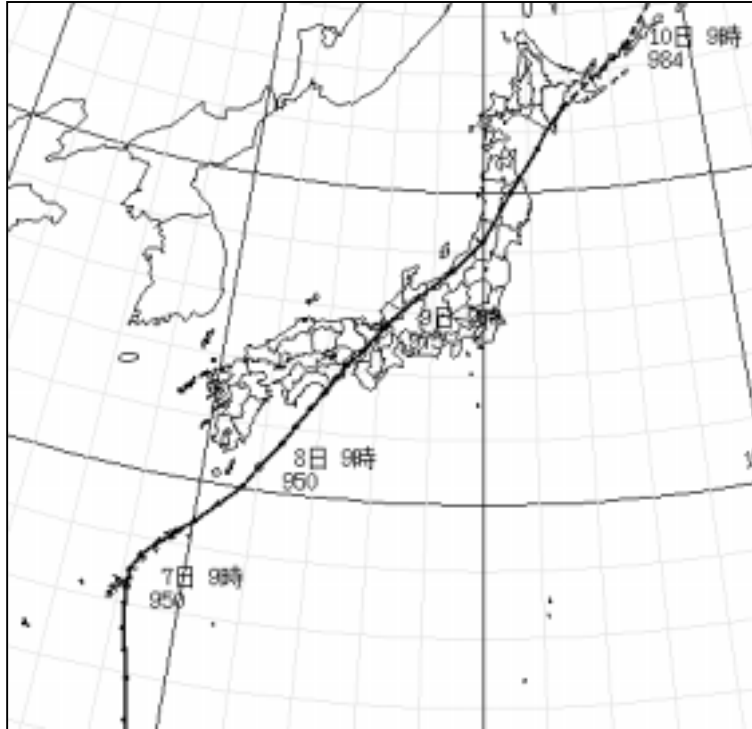
単位:mm



エ. 降水量分布図



オ．台風の経路図



平成15年台風第10号 経路図