

第3820号議案

# 第238回福岡県都市計画審議会議案

令和4年2月17日（木）

目次

議案番号	議案	ページ
第3820号	京築広域景観計画の変更について	1～7

第3820号議案

3 都 第 2 5 0 8 号  
福岡県都市計画審議会 殿

景観法（平成16年法律第110号）第9条第8項の規定において準用する同条第2項の規定に基づき、次の事項について意見を聴取します。

京築広域景観計画の変更（福岡県決定）について

令和4年2月17日

福岡県知事 服部 誠太郎

## 京築広域景観計画の変更（福岡県策定）

京築広域景観計画を次のように変更する。

	名 称	位 置	備考
1	工業市街地の景域	京都郡苅田町新松山二丁目及び四丁目の各一部	追加
2	景観形成重点地区	京都郡苅田町新松山二丁目及び四丁目の各一部	追加

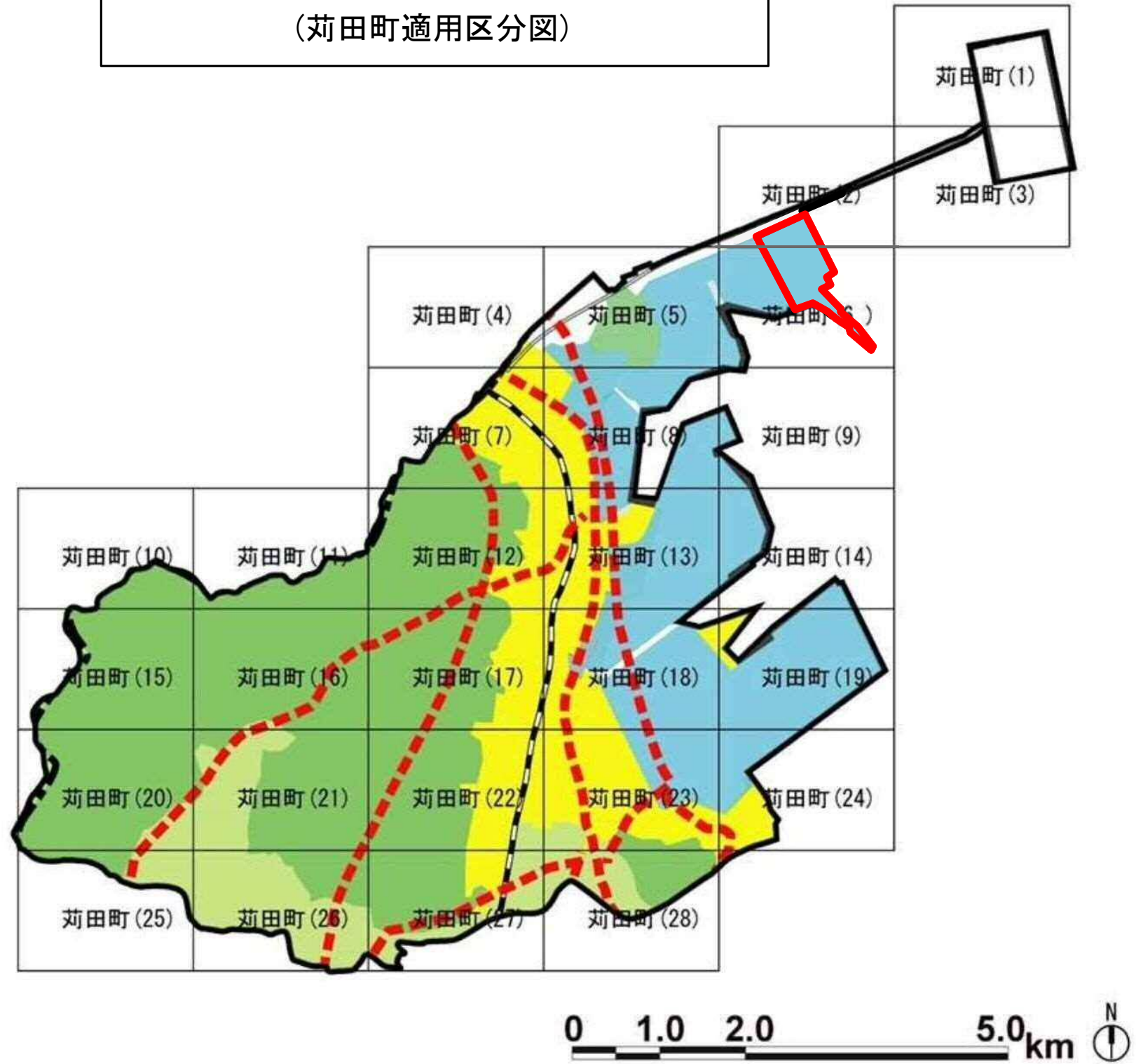
「区域は景観形成基準の適用区分図表示のとおり」




理 由

当計画の対象地区である苅田町域において、公有水面埋立の竣工により新たに景観形成基準の適用区域が生じたため。

凡 例	
	今回追加範囲

## 景観形成基準の適用区分図 (苧田町適用区分図)



	山と谷筋の景域
	田園と海の景域
	住宅・商業市街地の景域 (用途地域の指定範囲)
	工業市街地の景域 (用途地域の指定範囲)
	みちの軸 (道路の境界線から30mの範囲)

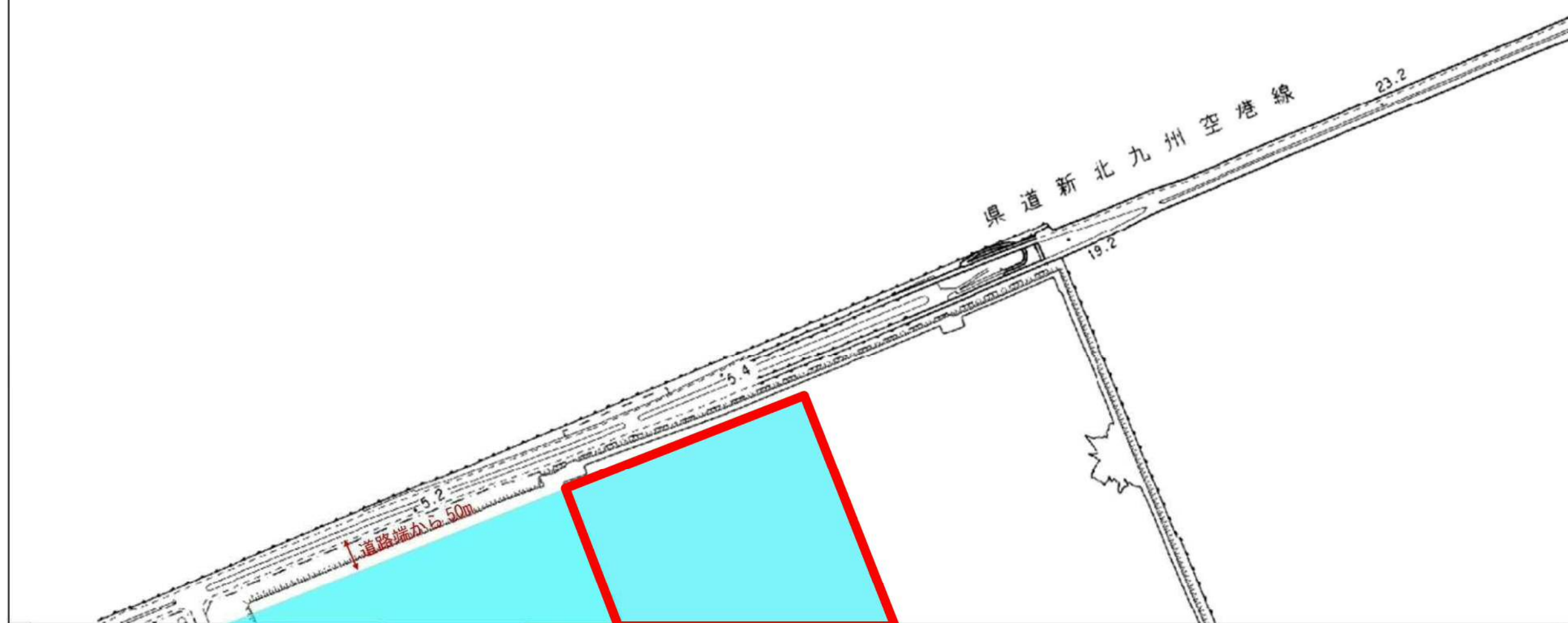
# 景観形成基準の適用区分図

(荻田町適用区分図)

凡 例



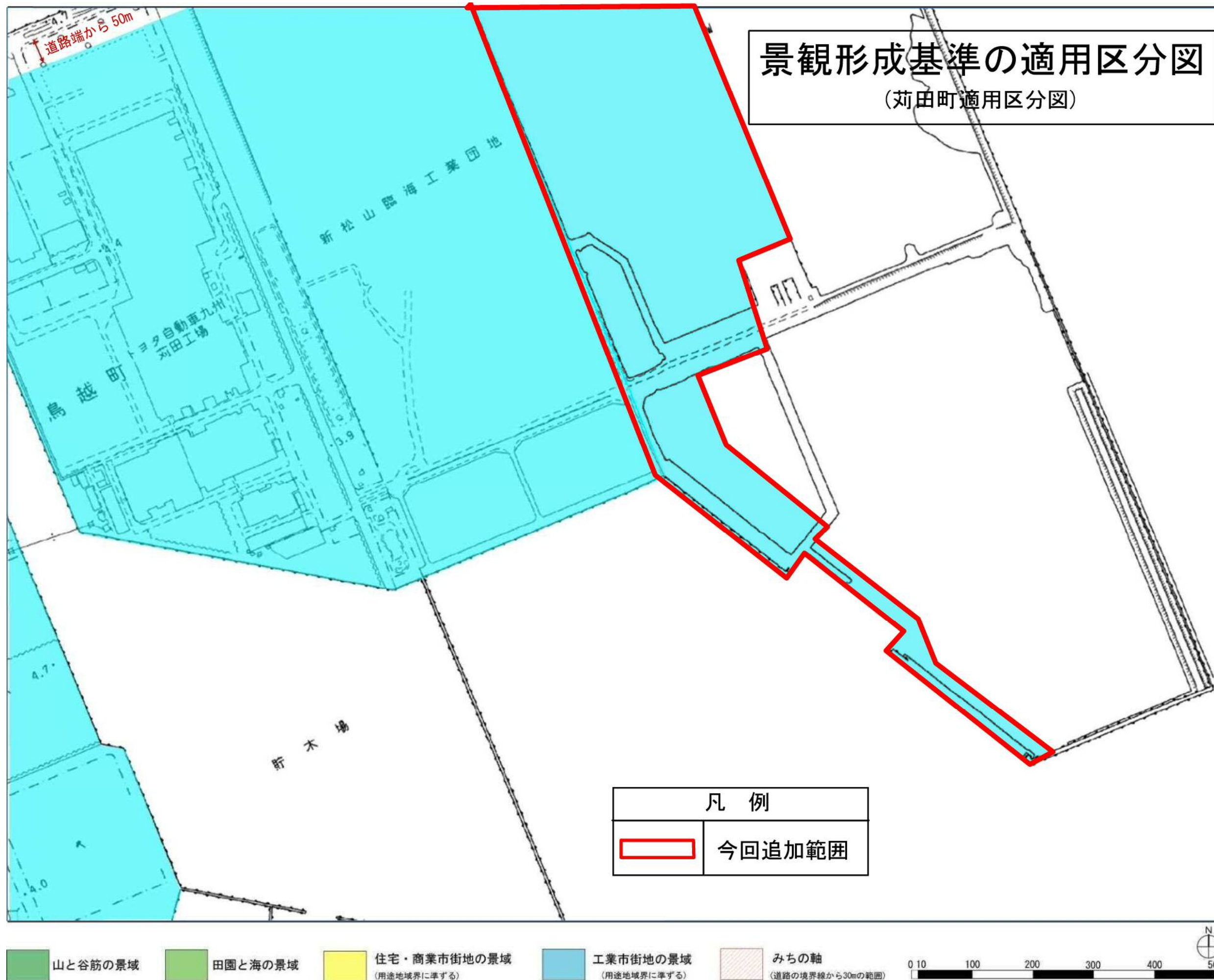
今回追加範囲



- 山と谷筋の景域
- 田園と海の景域
- 住宅・商業市街地の景域  
(用途地域界に準ずる)
- 工業市街地の景域  
(用途地域界に準ずる)
- みちの軸  
(道路の境界線から30mの範囲)




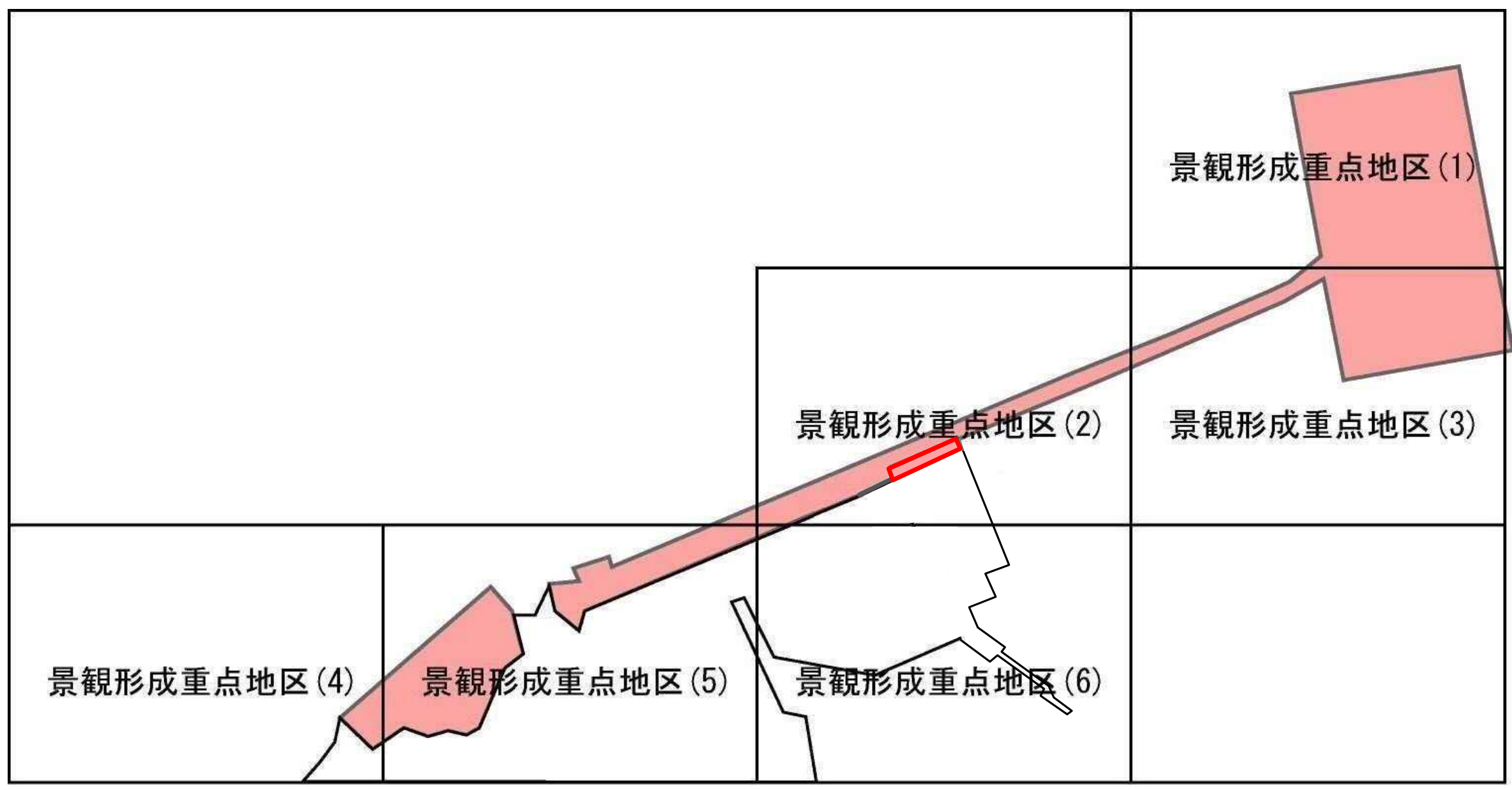
荻田町 6)



景観形成重点地区

景観形成基準の適用区分図  
(景観形成重点地区)

凡 例	
	今回追加範囲

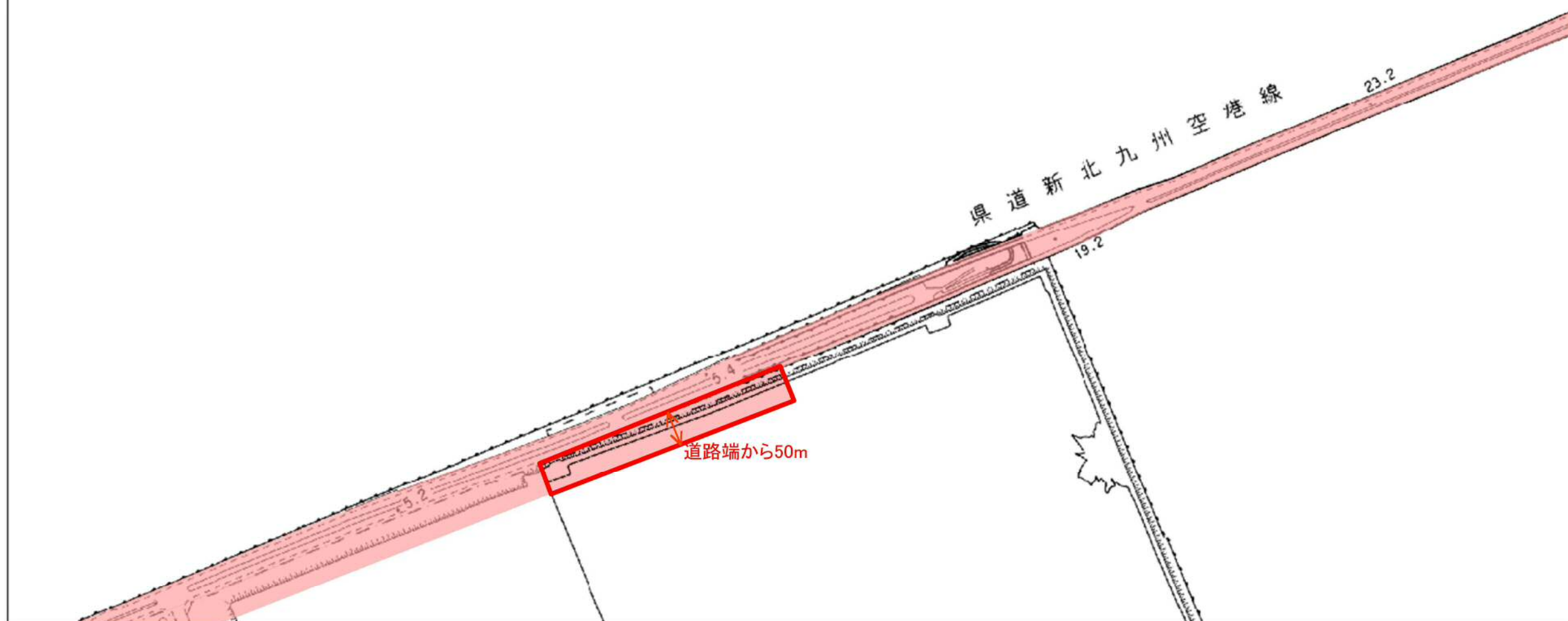




景観形成  
重点地区(2)

景観形成基準の適用区分図  
(景観形成重点地区)

凡 例	
	今回追加範囲



 景観形成重点地区

