

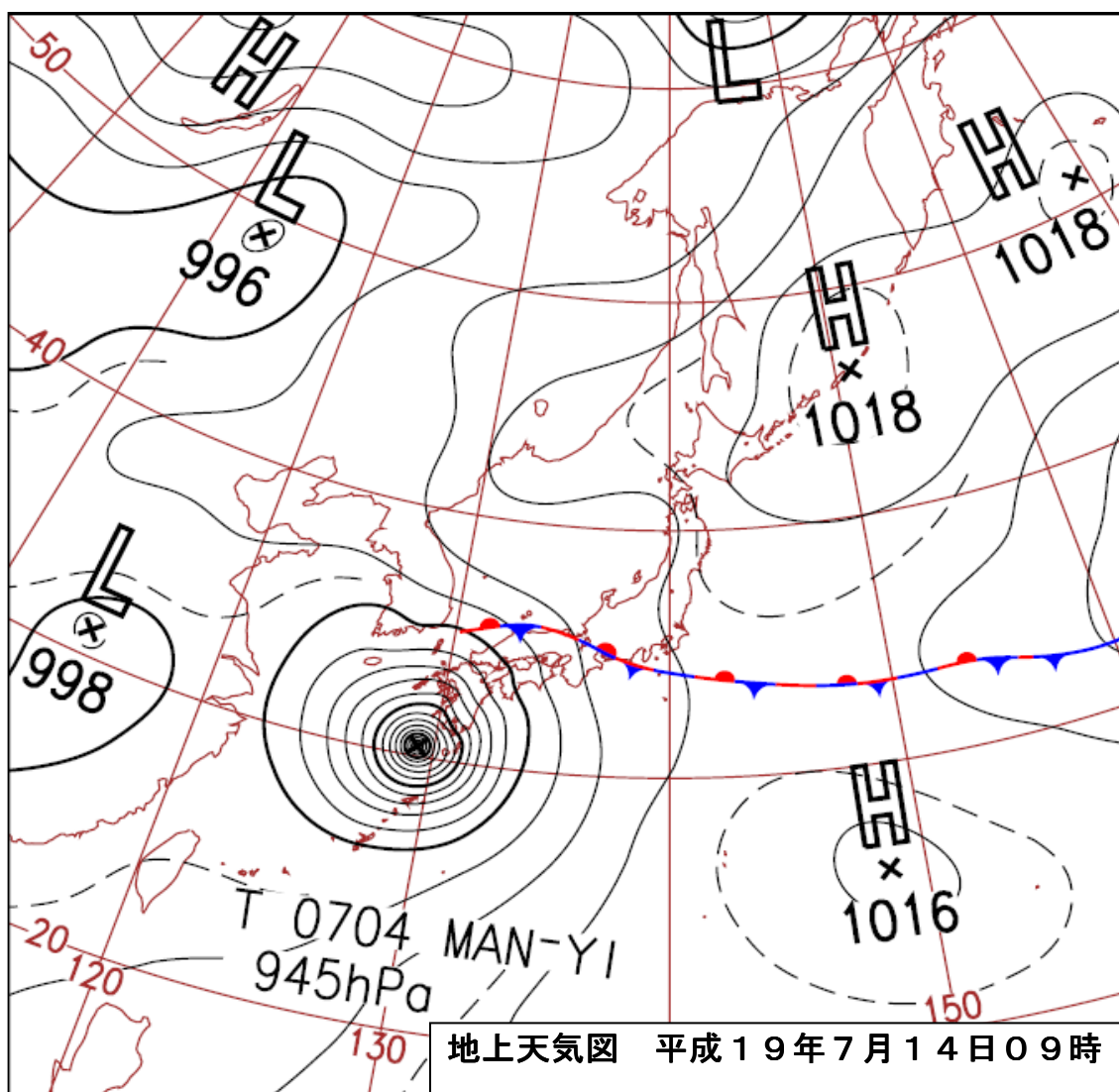
### 3. 平成19年7月13日から15日までの台風台4号による災害

#### (1) 気象概況

##### ア. 天気概況

2007年7月9日03時にカロリン諸島で発生した台風第4号は、太平洋高気圧の縁に沿って発達しながら北西へ進み、13日は沖縄付近の海上に達し東シナ海を北上した。14日は東寄りに向きを変え、14時頃に大隅半島に上陸した後、日向灘へ抜け、15日は四国沖から太平洋沿岸を東北東へ進んだ。台風第4号は、大隅半島上陸時の中心気圧が945hPaで、7月上陸した台風の中では「最強の勢力」であった。

台風の接近に伴い福岡では北北西の風24.2m/s(14日18時53分)、飯塚では東北東の風22.1m/s(14日09時14分)の最大瞬間風速を観測した。3日間の総降水量の多い地点は、英彦山170mm、九千部山131mm、頂吉114mm、添田80mm、篠栗71mm、八幡70mmなどであった。



## イ 各地の降水量

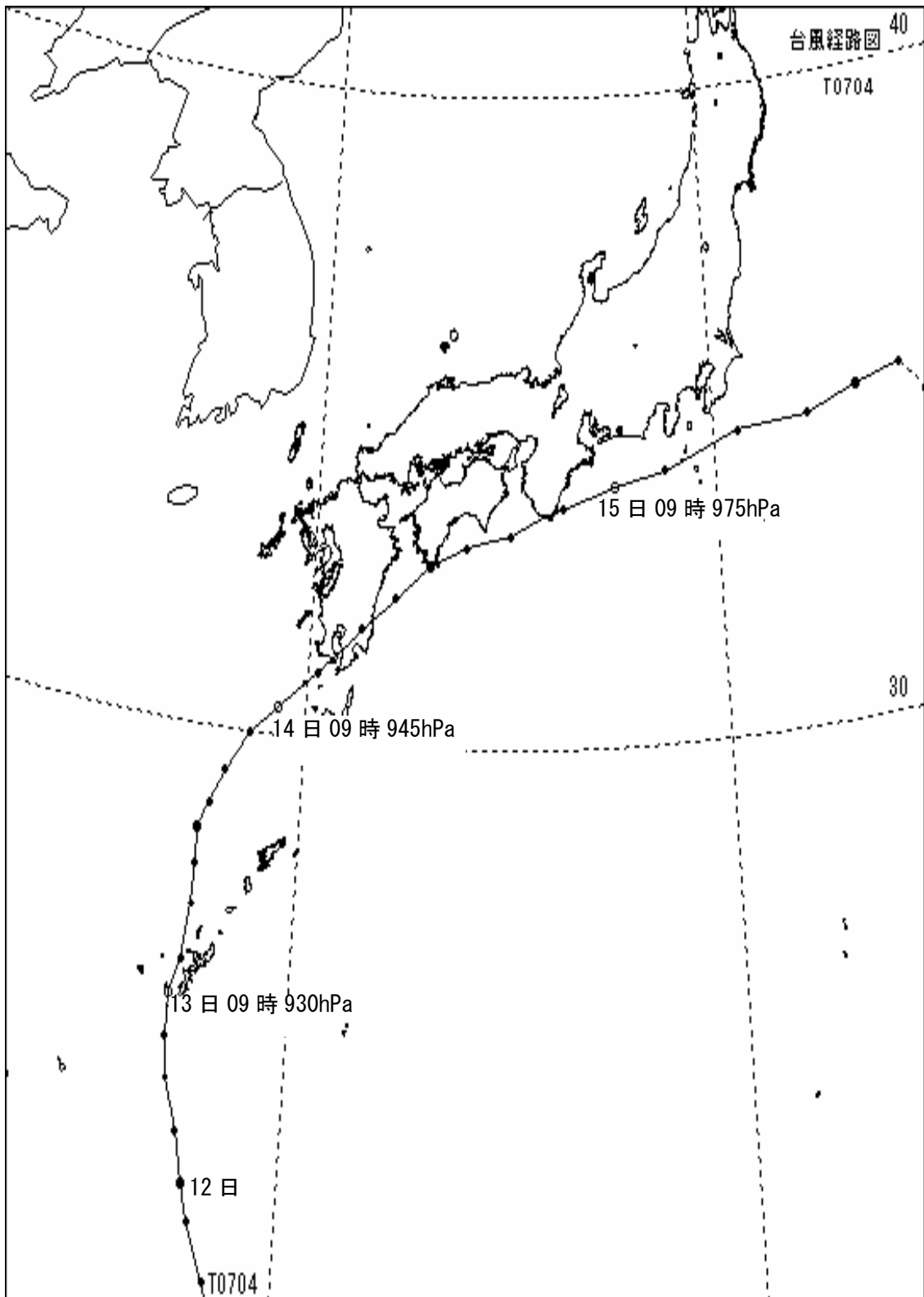
(福岡県防災行政無線で観測した降水量/単位:mm)

平成19年7月13日～15日

日 観測地点	13日	14日	15日	計	最大1時間降水量		
					日	時間	降水量
福岡	14	11	13	38	13	10	10
久留米	13	6	0	19	13	9	10
柳川	20	5	0	25	13	8	11
直方	20	24	9	53	13	10	7
行橋	20	21	0	41	14	10	6
前原	16	10	6	32	13	10	11
甘木	16	10	5	31	13	9	9
八女	13	8	0	21	13	8	9
北九州	14	15	8	37	13	11	5
田川	12	34	6	52	13	☆10	4
飯塚	20	16	5	41	13	10	10
那珂	11	16	27	54	13	10	8
大牟田	15	10	0	25	13	8	12
豊前	24	40	0	64	13	10	7
宗像	13	23	9	45	14	10	8
小倉	11	31	7	49	14	10	12
清水山	26	10	0	36	13	8	21
鷹取山	9	14	18	41	13	☆9	5
三郡山	16	26	11	53	13	9	7
湯川山	10	37	9	56	14	10	13
大坂山	16	51	12	79	14	11	8
権現山	21	38	46	105	14	☆11	7
火山	12	4	7	23	13	10	6
九千部山	26	57	77	160	13	9	15
宮の尾	17	19	6	42	13	7	6
御側	20	27	10	57	13	7	5
柴庵	21	13	3	37	13	7	5
九千部	22	46	74	142	13	9	13
背振	26	52	76	154	13	10	15
小川内	23	44	46	113	13	☆9	10
南畑	17	42	51	110	14	8	14
小河原	19	38	29	86	13	10	10
力丸	20	22	21	63	13	10	10
津野	18	87	20	125	14	17	16
頂吉	19	73	15	107	14	12	14
大藪	18	45	23	86	13	10	8
古屋敷	15	30	4	49	14	16	6
上久保	16	27	45	88	13	10	12
池田	16	11	13	40	13	10	11
上村	19	32	66	117	13	☆9	10
山神	20	28	52	100	13	9	10
永岡	15	17	17	49	13	9	7
鳴淵	14	34	18	66	14	10	13
雨水橋	13	9	21	43	13	☆11	6
猪野	12	32	49	93	14	10	9
福智山	19	68	38	125	14	12	9
牛頸	17	20	22	59	13	10	7
北谷	13	41	27	81	14	9	11

(注意) ☆は他日、他時間にも最大雨量があったことを示す。





平成19年台風第4号 経路図

## (2) 災害の概要

### ア. 気象情報及び災害対策本部等の経過

主な気象情報の発表状況の経緯					県の対応の経緯	
月 日	時 刻	発表地域	警 報	注 意 報	時 刻	対応体制
7/14	00:50	福岡地方 北九州地方 筑豊地方 筑後北部 筑後南部	暴風, 波浪 暴風, 波浪 暴風 暴風 暴風, 波浪	雷, 高潮 雷, 高潮 雷 雷 雷	00:50	福岡県災害警戒準備室設置
	08:13	福岡地方 北九州地方 筑豊地方 筑後北部 筑後南部	暴風, 波浪 暴風, 波浪 暴風 暴風 暴風, 波浪	大雨, 雷, 洪水, 高潮 大雨, 雷, 洪水, 高潮 大雨, 雷, 洪水 大雨, 雷, 洪水 大雨, 雷, 洪水	08:13	福岡県災害警戒本部設置
	20:38	福岡地方 北九州地方 筑豊地方 筑後北部 筑後南部	暴風, 波浪 暴風, 波浪	高潮 強風 強風 強風, 波浪	20:38	福岡県災害警戒準備室に切替
					23:41	福岡県災害警戒準備室解散

## イ. 主な被害

◆人的被害	重傷者	4名
	軽傷者	0名
◆住家被害	全壊	0棟
	半壊	0棟
	一部損壊	0棟
	床上浸水	0棟
	床下浸水	0棟
◆り災世帯		0世帯
◆り災人数		0名
◆道路被害		1箇所
◆河川被害		0箇所
◆崖崩れ		0箇所

## ウ. 雨量観測状況（7月13日～15日）

※県防災行政無線網観測所による

### ◆1時間最大雨量

・平地（総合庁舎）

① 大牟田 12ミリ（13日 8時）

② 小倉 12ミリ（14日10時）

・山間部（ダム、中継局等）

① 清水山 21ミリ（13日 8時）

② 津野 16ミリ（14日17時）

### ◆累積最大雨量

・平地（総合庁舎）

① 豊前 64ミリ

② 那珂 54ミリ

・山間部（ダム、中継局等）

① 九千部山 160ミリ

② 背振 154ミリ

## エ. 市町村における災害対策本部設置状況

11団体

## オ. 避難状況

### ◆自主避難

48市町村 1925世帯 2775名

### ◆避難勧告

なし

## カ. 局地激甚災害指定状況

なし







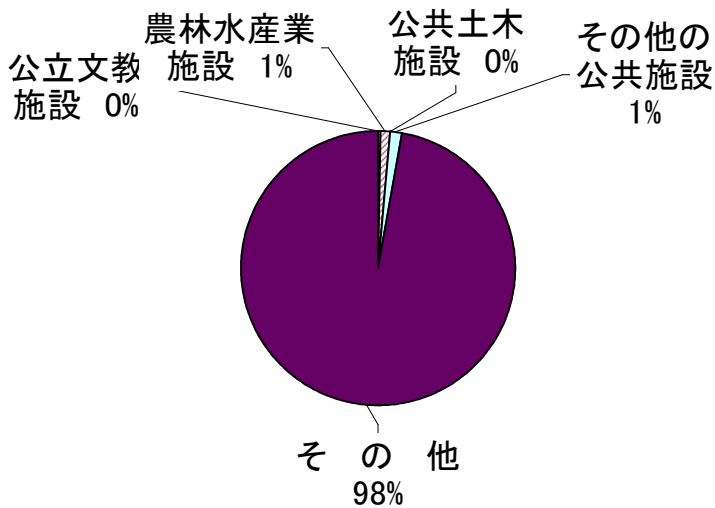


	田		畑		文教施設	医療機関	道路	橋りょう	河川	港湾	砂防	清掃施設	崖崩れ	鉄道不通	船舶被害	水道	電話	電気	ガス	ブロック	り災世帯	り災者数	
	流出埋没	冠水	流出埋没	冠水																			
	ha	ha	ha	ha																			
	箇所	箇所	箇所	箇所	箇所	箇所	箇所	箇所	箇所	箇所	箇所	箇所	箇所	箇所	箇所	箇所	箇所	箇所	箇所	箇所	箇所	箇所	
久留米市							1																
朝倉市																							
筑前町																							
東峰村																							
小郡市																							
うきは市																							
大刀洗町																							
両筑地方本部計	0.00	0.00	0.00	0.00	0	0	1	0	0	0	0	0	0	0	0	0	0	0	0	0	0	0	0
行橋市																							
苅田町																							
豊前市																							
みやこ町																							
築上町																							
吉富町																							
上毛町																							
京築地方本部計	0.00	0.00	0.00	0.00	0	0	0	0	0	0	0	0	0	0	0	0	0	0	0	0	0	0	0
飯塚市																							
嘉麻市																							
桂川町																							
直方市																		100					
小竹町																							
鞍手町																							
宮若市																							
田川市																							
香春町																	300						
添田町																							
糸田町																							
川崎町																							
福智町																							
大任町																							
赤村																							
筑豊地方本部計	0.00	0.00	0.00	0.00	0	0	0	0	0	0	0	0	0	0	0	0	300	100	0	0	0	0	0

(4)被害額 総括表

区 分	単 位	被 害 総 額	備 考
公立文教施設	千円	668	教育庁 578 新社会推進部 90
農林水産業施設	千円	2,150	農政部
公共土木施設	千円	0	
その他の公共施設	千円	2,628	建築都市部
小 計	千円	5,446	
公共施設被害市町村数	団体	17	
農 産 被 害	千円	87,872	農政部
林 産 被 害	千円	0	
畜 産 被 害	千円	0	
水 産 被 害	千円	10,200	水産林務部
商 工 被 害	千円	0	
林 地 被 害	千円	100,000	水産林務部
県 営 林 被 害	千円	0	
そ の 他	千円	2	北九州市
小 計	千円	198,074	
被 害 総 額	千円	203,520	

被害額総括表



- 公立文教施設
- 農林水産業施設
- 公共土木施設
- その他の公共施設
- その他

平成19年7月13日から15日までの台風4号による被害額報告 (市町村別)

平成20年4月1日現在 (第1報)

水産林務部

市町村名	合計	林道				林地			林産		県営林		その他(作業道等)				林務小計	漁港		水産物		その他(漁具等)		漁船		水産小計	
		路線	箇所	延長(m)	金額(千円)	箇所	面積(ha)	金額(千円)	面積(ha)	金額(千円)	面積(ha)	金額(千円)	路線	箇所	延長(m)	金額(千円)	金額(千円)	箇所	金額(千円)	匹	金額(千円)	箇所	金額(千円)	隻数	金額(千円)	金額(千円)	
福岡農林																											
福岡市	0															0											0
筑紫野市	0															0											0
春日市	0															0											0
大野城市	0															0											0
宗像市	0															0											0
太宰府市	0															0											0
前原市	0															0											0
古賀市	0															0											0
福津市	0															0											0
那珂川町	0															0											0
宇美町	0															0											0
篠栗町	0															0											0
志免町	0															0											0
須恵町	0															0											0
新宮町	0															0											0
久山町	0															0											0
粕屋町	0															0											0
二丈町	0															0											0
志摩町	0															0											0
計	0	0	0	0	0	0	0.00	0	0.00	0	0.00	0	0	0	0	0	0	0	0	0	0	0	0	0	0	0	0
朝倉農林																											
久留米市	0															0											0
小郡市	0															0											0
うきは市	0															0											0
朝倉市	0															0											0
筑前町	0															0											0
東峰村	0															0											0
大刀洗町	0															0											0
計	0	0	0	0	0	0	0.00	0	0.00	0	0.00	0	0	0	0	0	0	0	0	0	0	0	0	0	0	0	0
八幡農林																											
北九州市	0															0											0
中間市	0															0											0
芦屋町	0															0											0
水巻町	0															0											0
岡垣町	0															0											0
遠賀町	0															0											0
計	0	0	0	0	0	0	0.00	0	0	0	0	0	0	0	0	0	0	0	0	0	0	0	0	0	0	0	0
飯塚農林																											
直方市	0															0											0
飯塚市	0															0											0
田川市	0															0											0
宮若市	0															0											0
嘉麻市	0															0											0
小竹町	0															0											0
鞍手町	0															0											0
桂川町	0															0											0
桂香町	0															0											0
添田町	0															0											0
糸田町	0															0											0
川崎町	0															0											0
大任町	0															0											0
赤村	0															0											0
福智町	0															0											0
計	0	0	0	0	0	0	0.00	0	0.00	0	0	0	0	0	0	0	0	0	0	0	0	0	0	0	0	0	0
筑後農林																											
大牟田市	0															0											0
柳川市	0															0											0
八女市	0															0											0
筑後市	0															0											0
大川市	0															0											0
みやま市	0															0											0
大木町	0															0											0
黒木町	100,000					1	0.40	100,000								100,000											0
立花町	0															0											0
広川町	0															0											0
矢部村	0															0											0
星野村	0															0											0
計	100,000	0	0	0	0	1	0.40	100,000	0.00	0	0	0	0	0	0	100,000	0	0	0	0	0	0	0	0	0	0	0
行橋農林																											
行橋市	9,600															0				2	6,600	2	3,000				9,600
豊前市	200															0						1	200				200
河内町	400															0						1	400				400
みやこ町	0		</																								



農業関係被害

平成19年7月13日から15日までの台風4号による災害

単位:千円

		福岡農林	朝倉農林	八幡農林	飯塚農林	筑後農林	行橋農林	計		
農作物等被害	農作物	水 稻		504	1,272		344	2,120		
		大 豆								
		園芸作物	果樹	10	14,277	817	544	23,408	18,302	57,358
			野菜	80	243	9,019	5,400	473		15,215
			茶							
			花き	5,451	289	661		523	1,023	7,947
	農作物計	5,541	15,313	11,769	5,944	24,748	19,325	82,640		
家畜										
畜産施設										
温室等栽培施設		558	29			4,645		5,232		
農産被害等		6,099	15,342	11,769	5,944	29,393	19,325	87,872		
共同利用施設(農協等)			150					150		
農地・農業用施設							2,000	2,000		
計		6,099	15,492	11,769	5,944	29,393	21,325	90,022		