

## 1. 7月2日から8日までの大雨による災害

### (1) 気象概況

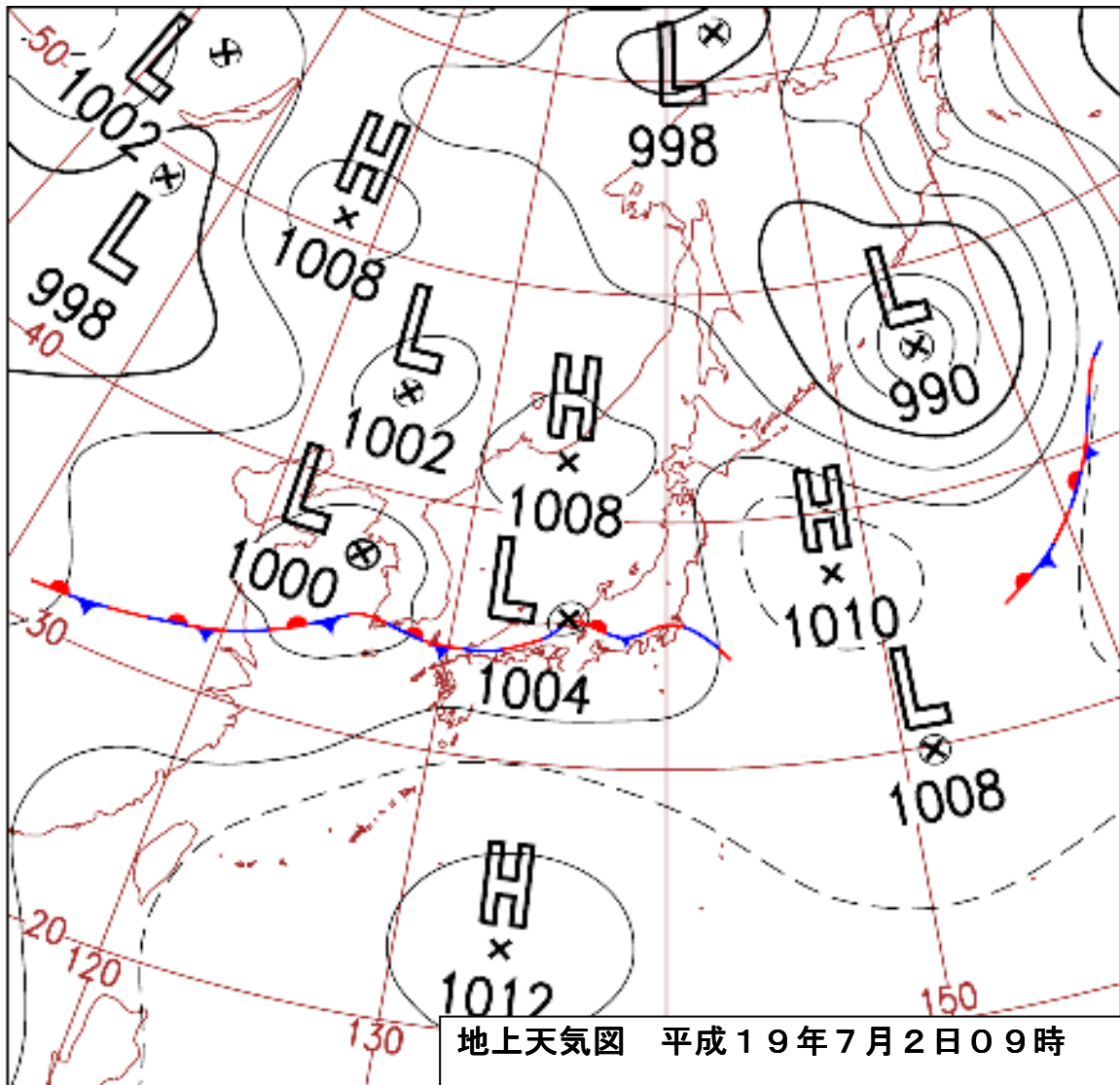
#### ア. 天気概況

梅雨前線が対馬海峡から九州北部付近にあって梅雨前線上に発生した低気圧が通過するなど前線の活動が強まった2日、6日を中心に大雨となった。

特に、2日は県内各地で激しい雨が降った。朝倉では日降水量194mmを観測し、7月の日降水量の多い方からの第1位を更新した。また、柳川では1時間に67mmの非常に激しい雨を観測し、7月の日最大1時間降水量の多い方からの第1位を更新した。

6日は夕方から夜にかけて県南部を中心に激しい雨が降り、6日から7日にかけての2日間の総降水量は県内各地で100mmを超え、県南部では200mmを超える大雨となった。

7日間の総降水量の多い地点は、黒木609mm、柳川498mm、耳納山493mm、朝倉479mm、久留米452mm、英彦山448mmなどであった。



## イ 各地の降水量

(福岡県防災行政無線で観測した降水量/単位:mm)

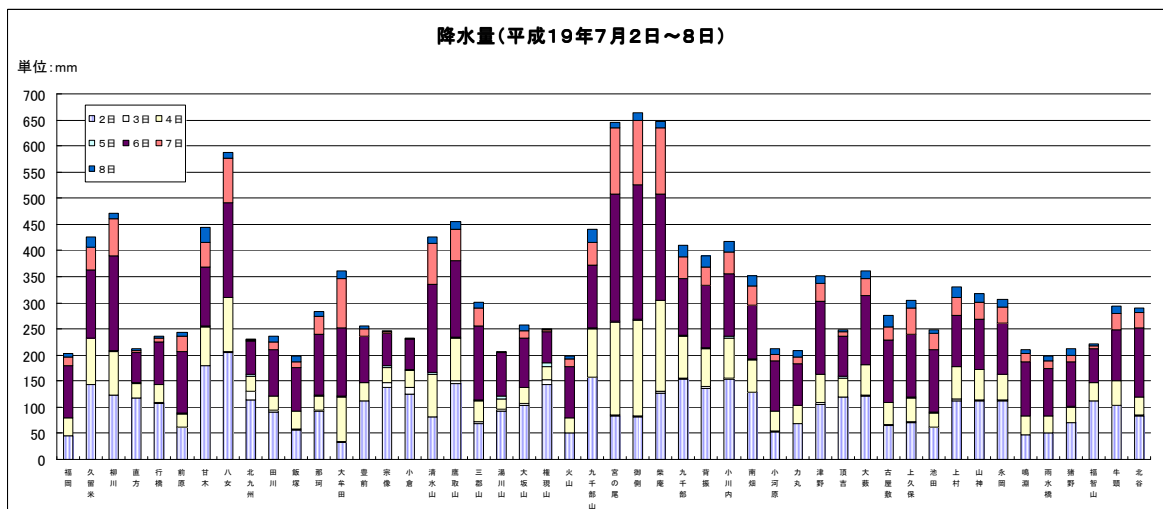
平成19年7月2日～8日

日 観測地点	2日	3日	4日	5日	6日	7日	8日	計	最大1時間降水量		
									日	時間	降水量
福岡	46	0	33	1	100	15	8	203	6	20	18
久留米	143	1	88	1	129	45	19	426	6	19	28
柳川	124	0	82	2	182	71	11	472	6	24	32
直方	117	1	27	2	58	4	4	213	6	☆4	10
行橋	107	1	36	0	81	8	2	235	6	18	15
前原	61	0	26	2	117	30	7	243	6	19	21
甘木	179	1	74	2	112	47	30	445	6	19	24
八女	205	1	104	0	181	85	11	587	4	☆4	34
北九州	115	16	28	4	63	2	2	230	6	18	23
田川	91	3	27	0	90	13	11	235	6	5	20
飯塚	57	1	34	0	84	10	12	198	6	5	20
那珂	93	1	28	1	117	33	9	282	6	20	23
大牟田	33	1	86	1	131	95	13	360	4	4	29
豊前	113	0	34	0	89	14	6	256	6	19	17
宗像	138	8	30	3	62	4	2	247	6	18	29
小倉	125	13	33	1	58	1	1	232	6	18	16
清水山	82	0	81	3	169	79	12	426	6	24	31
鷹取山	145	6	81	2	146	60	16	456	6	20	48
三郡山	69	4	40	1	142	35	10	301	6	20	32
湯川山	92	5	19	5	84	0	2	207	6	18	49
大坂山	104	3	31	0	94	14	11	257	6	5	20
権現山	144	9	24	8	59	4	2	250	6	18	16
火山	50	0	29	1	97	16	5	198	6	4	23
九千部山	158	0	92	2	120	43	26	441	4	9	25
宮の尾	83	3	177	1	244	126	12	646	6	21	58
御側	82	2	183	2	257	124	13	663	6	21	69
柴庵	127	4	173	1	202	127	13	647	6	24	48
九千部	155	1	79	2	110	41	21	409	6	19	21
背振	136	3	73	2	119	36	20	389	4	10	25
小川内	155	1	77	2	120	42	20	417	6	5	22
南畑	128	1	61	2	103	37	20	352	6	5	22
小河原	53	1	39	0	95	13	12	213	6	5	18
力丸	69	0	34	1	80	12	12	208	6	5	18
津野	106	3	54	0	140	34	15	352	6	23	27
頂吉	119	1	36	3	77	8	5	249	6	18	13
大藪	121	2	58	1	132	33	14	361	6	20	21
古屋敷	65	3	40	0	120	26	22	276	6	20	26
上久保	71	1	46	1	121	51	14	305	6	19	30
池田	62	0	27	1	120	32	7	249	6	19	22
上村	113	3	61	1	98	35	19	330	6	5	18
山神	113	2	57	1	95	33	16	317	4	10	17
永岡	113	1	50	0	98	30	15	307	6	20	12
鳴淵	47	0	36	0	103	18	7	211	6	21	18
雨水橋	51	0	32	0	91	15	8	197	6	6	19
猪野	70	0	30	1	85	14	12	212	6	5	19
福智山	112	1	33	1	65	5	5	222	4	10	20
牛頸	104	0	46	0	98	31	14	293	6	20	16
北谷	84	2	34	0	132	29	9	290	6	20	31

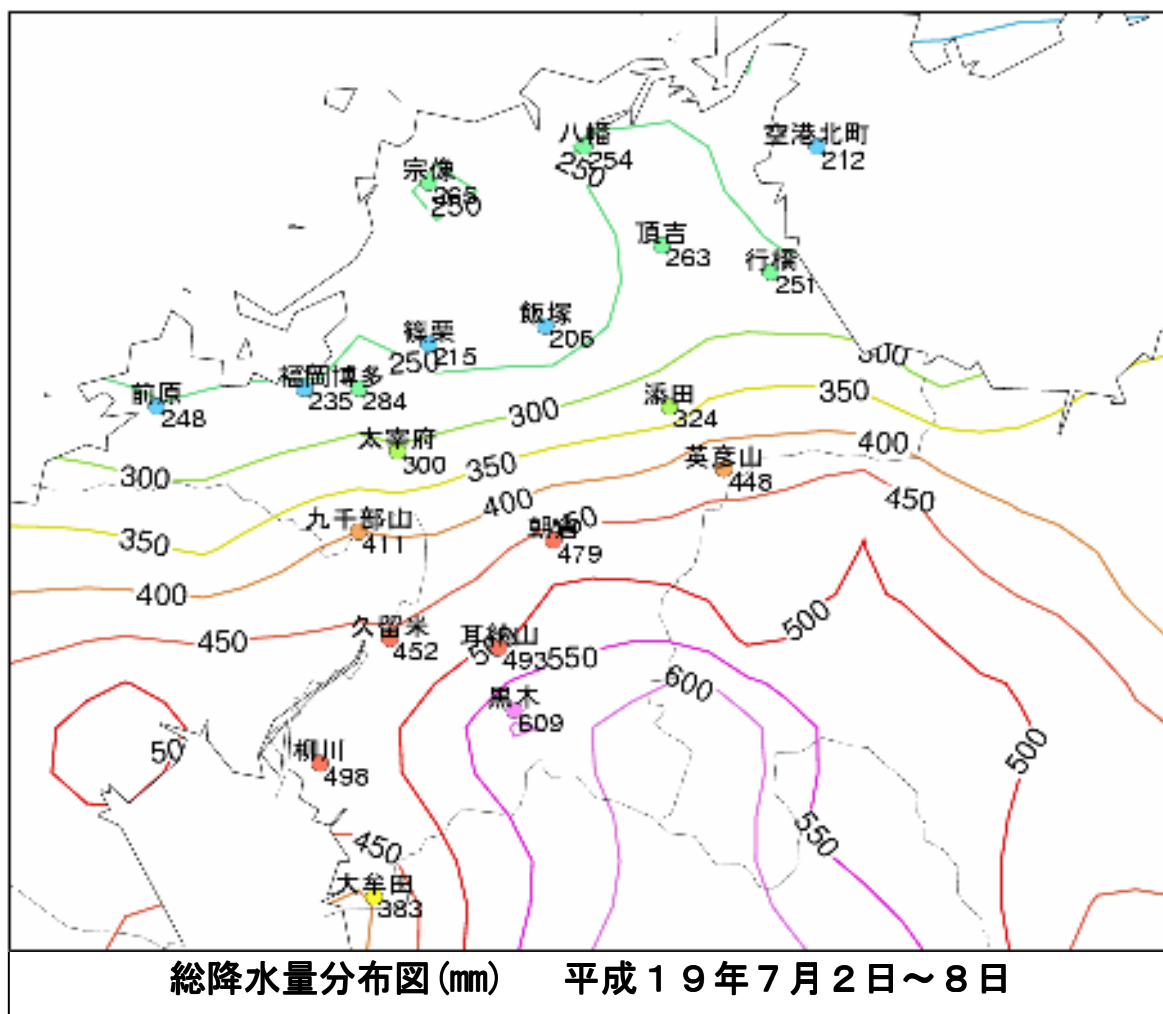
注意) ☆は他日、他時間にも最大雨量があったことを示す。

ウ 降水量（平成19年7月2日～8日）

単位 mm



エ 降水量分布図



## (2) 災害の概要

### ア. 気象情報及び災害対策本部等の経過

主な気象情報の発表状況の経緯					県の対応の経緯	
月 日	時 刻	発表地域	警報	注意報	時 刻	対応体制
7/2	02:40	福岡地方 北九州地方 筑豊地方 筑後地方		大雨,雷,洪水 大雨,雷,洪水 大雨,雷,洪水 雷	02:40	福岡県災害警戒準備室設置
	04:50	福岡地方 北九州地方 筑豊地方 筑後地方	大雨,洪水 大雨,洪水 大雨,洪水	雷 雷 雷 大雨,雷,洪水	04:50	福岡県災害警戒本部設置 (福岡、北九州、京築、筑豊)
	06:14	全域	大雨,洪水	雷	06:14	福岡県災害警戒地方本部追加設置 (筑後、両筑)
	17:29	福岡地方 北九州・遠賀地区 京築 筑豊地方 筑後地方	大雨,洪水 大雨,洪水	大雨,雷,強風,洪水 大雨,雷,強風,洪水 大雨,雷,洪水 雷 雷	17:29	福岡県災害警戒地方本部一部解散 (福岡、北九州、京築)
7/3	02:23	筑豊地方 筑後地方		大雨 大雨	02:23	福岡県災害警戒準備室に切替
	07:38				07:38	福岡県災害警戒準備室解散
7/3	18:25	福岡地方 北九州・遠賀地区 京築 筑豊地方 筑後地方		大雨,雷,強風,波浪,洪水 大雨,雷,強風,波浪,洪水 大雨,雷,洪水 大雨,雷,洪水 大雨,雷,洪水	18:25	福岡県災害警戒準備室設置
7/4	05:14	福岡地方 北九州・遠賀地区 京築 筑豊地方 筑後地方	大雨,洪水	大雨,雷,強風,波浪,洪水 大雨,雷,強風,波浪,洪水 大雨,雷,洪水 大雨,雷,洪水 雷	05:14	福岡県災害警戒本部設置 (筑後、両筑)
	09:16	福岡地方 北九州・遠賀地区 京築 筑豊地方 筑後地方	大雨,洪水 大雨,洪水 大雨,洪水 大雨,洪水	雷,強風,波浪,濃霧 雷,強風,波浪,濃霧 雷,濃霧 雷 雷	09:16	福岡県災害警戒地方本部追加設置 (福岡、北九州、京築、筑豊)
	11:10	福岡地方 北九州・遠賀地区 京築 筑豊地方 筑後北部 筑後南部		雷,強風,波浪 雷,強風,波浪 雷 雷 大雨,雷,洪水 大雨,雷,強風,洪水	11:10	福岡県災害警戒準備室に切替
	17:29				17:29	福岡県災害警戒準備室解散
7/6	04:40	全域		大雨,雷,洪水	04:40	福岡県災害警戒準備室設置

7/7	17:45	福岡地方 北九州地方 筑豊地方 筑後地方	大雨, 洪水 大雨, 洪水 大雨, 洪水	雷 雷 雷 大雨, 雷, 洪水	17:45	福岡県災害警戒本部設置 (福岡、北九州、京築、筑豊)
	19:20	全域	大雨, 洪水	雷	19:20	福岡県災害警戒地方本部追加設置 (両筑、筑後)
	04:42	福岡地方 北九州・遠賀地区 京築 筑豊地方 筑後地方	大雨, 洪水 大雨, 洪水 大雨, 洪水 大雨, 洪水	雷 大雨, 雷, 洪水 雷 雷 雷	04:42	福岡県災害警戒地方本部一部解散 (北九州)
	07:02	福岡地方 北九州・遠賀地区 京築 筑豊地方 筑後地方	   大雨, 洪水	大雨, 雷, 洪水 雷 大雨, 雷, 洪水 大雨, 雷, 洪水 雷	07:02	福岡県災害警戒地方本部一部解散 (福岡、京築、筑豊)
	11:45	筑後地方		大雨, 洪水	11:45 16:04	福岡県災害警戒準備室に切替 福岡県災害警戒準備室解散

## イ. 主な被害

◆人的被害	重傷者	0名
	軽傷者	0名
◆住家被害	全壊	0棟
	半壊	0棟
	一部損壊	0棟
	床上浸水	3棟
	床下浸水	99棟
◆り災世帯		3世帯
◆り災人数		8名
◆道路被害		104箇所
◆河川被害		54箇所
◆崖崩れ		26箇所

## ウ. 雨量観測状況（7月2日～8日）

※県防災行政無線網観測所による

### ◆1時間最大雨量

・平地（総合庁舎）

① 八女 34ミリ（4日4時）

② 柳川 32ミリ（6日24時）

・山間部（ダム、中継局等）

① 御側 69ミリ（6日21時）

② 宮の尾 58ミリ（6日21時）

### ◆累積最大雨量

・平地（総合庁舎）

① 八女 587ミリ

② 柳川 472ミリ

・山間部（ダム、中継局等）

① 御側 663ミリ

② 紫庵 647ミリ

## エ. 市町村における災害対策本部設置状況

8団体

## オ. 避難状況

### ◆自主避難

3市町村 5世帯 9名

### ◆避難勧告

なし

## カ. 局地激甚災害指定状況

矢部村

(3)被害状況 平成19年7月2日から8日までの大雨による災害の被害状況

	人的被害				住家被害															非住家			
	死者 人	行方 不明 人	負傷者		全壊			半壊			一部損壊			床上浸水			床下浸水			公共 建物 棟	その 他 棟		
			重傷 人	軽傷 人	棟	世帯	人	棟	世帯	人	棟	世帯	人	棟	世帯	人	棟	世帯	人				
県計	0	0	0	0	0	0	0	0	0	0	0	0	0	0	3	3	8	99	102	287	0	3	
福岡市																							
大野城市																							
春日市																							
那珂川町																							
筑紫野市																							
太宰府市																							
宇美町																							
篠栗町																							
志免町																							
須恵町																							
粕屋町																							
久山町																							
新宮町																							
古賀市																							
宗像市																							
福津市																	5	5	12				
前原市																							
二丈町																							
志摩町																							
福岡 地方本部計	0	0	0	0	0	0	0	0	0	0	0	0	0	0	0	0	5	5	12	0	0		
大牟田市																	1	1	1				
大川市																							
大木町																							
八女市																	7	7	16				
黒木町																							
立花町																							
広川町																	1	1	2				
矢部村																							
星野村																							
柳川市													1	1	3	35	35	105					
みやま市																9	9	25					
筑後市																1	1	1					
筑後 地方本部計	0	0	0	0	0	0	0	0	0	0	0	0	0	1	1	3	54	54	150	0	0		
北九州市																	1	1	4				
中間市																							
芦屋町																							
水巻町																							
岡垣町																							
遠賀町																							
北九州 地方本部計	0	0	0	0	0	0	0	0	0	0	0	0	0	0	0	1	1	4	0	0			



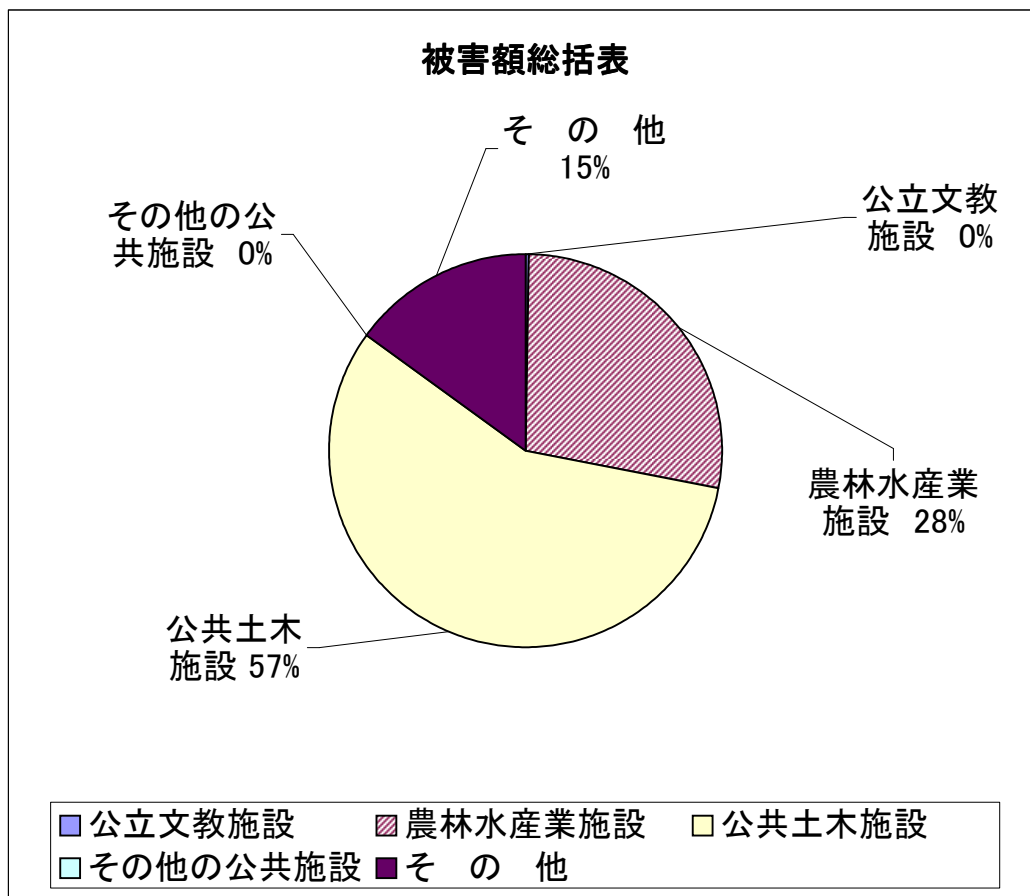


	人的被害				住家被害															非住家	
	死者	行方不明	負傷者		全壊			半壊			一部損壊			床上浸水			床下浸水			公共建物	その他
			重傷	軽傷	棟	世帯	人	棟	世帯	人	棟	世帯	人	棟	世帯	人	棟	世帯	人		
	人	人	人	人	棟	世帯	人	棟	世帯	人	棟	世帯	人	棟	世帯	人	棟	世帯	人	棟	棟
久留米市														2	2	5	34	34	110		
朝倉市																	2	2	4		3
筑前町																					
東峰村																					
小郡市																					
うきは市																					
大刀洗町																					
両 筑 地方本部計	0	0	0	0	0	0	0	0	0	0	0	0	0	2	2	5	36	36	114	0	3
行橋市																					
苅田町																					
豊前市																					
みやこ町																					
築上町																					
吉富町																					
上毛町																					
京 築 地方本部計	0	0	0	0	0	0	0	0	0	0	0	0	0	0	0	0	0	0	0	0	0
飯塚市																					
嘉麻市																					
桂川町																					
直方市																					
小竹町																					
鞍手町																					
宮若市																					
田川市																	3	6	7		
香春町																					
添田町																					
糸田町																					
川崎町																					
福智町																					
大任町																					
赤村																					
筑 豊 地方本部計	0	0	0	0	0	0	0	0	0	0	0	0	0	0	0	0	3	6	7	0	0



(4)被害額 総括表

区 分	単 位	被 害 総 額	備 考
公立文教施設	千円	4,000	教育庁
農林水産業施設	千円	655,610	農政部 393,000 水産林務部 262,610
公共土木施設	千円	1,336,124	土木部 1,336,124
その他の公共施設	千円	0	
小 計	千円	1,995,734	
公共施設被害市町村数	団体	17	
農 産 被 害	千円	0	
林 産 被 害	千円	0	
畜 産 被 害	千円	0	
水 産 被 害	千円	28,000	水産林務部
商 工 被 害	千円	0	
林 地 被 害	千円	324,800	水産林務部
県 営 林 被 害	千円	0	
そ の 他	千円	0	
小 計	千円	352,800	
被 害 総 額	千円	2,348,534	



# 平成19年7月2日から8日までの大雨災害による被害額報告 (市町村別)

平成20年4月1日現在 (第1報)

水産林務部

市町村名	合 計	林道				林地			林産			県営林		その他(作業道等)				林務小計	漁港		水産物		その他(漁具等)		漁船		水産小計 金額(千円)	
		路線	箇所	延長(m)	金額(千円)	箇所	面積(ha)	金額(千円)	面積(ha)	金額(千円)	面積(m)	金額(千円)	路線	箇所	延長	金額(千円)	金額(千円)	箇所	金額(千円)	匹	金額(千円)	箇所	金額(千円)	隻数	金額(千円)			
																										金額(千円)		金額(千円)
福岡農林	0															0												0
福岡市	0															0												
筑紫野市	0														0													
春日市	0														0													
大野城市	0														0													
宗像市	3,000					1	0.01	3,000								3,000												0
太宰府市	0															0												
前原市	0															0												
古賀市	0															0												
福津市	0															0												
那珂川町	0															0												
宇美町	0															0												
篠栗町	0															0												
志免町	0															0												
須恵町	0															0												
新宮町	0															0												
久山町	0															0												
粕屋町	0															0												
二丈町	0															0												
志摩町	0															0												
計	3,000	0	0	0	0	1	0.01	3,000	0.00	0	0.00	0	0	0	0	0	3,000	0	0	0	0	0	0	0	0	0	0	
朝倉農林	60,876	3	6	52	10,876	2	0.17	50,000								60,876											0	
小郡市	0															0												
うきは市	65,650	2	2	27	650	4	0.40	65,000								65,650											0	
朝倉市	34,032	4	11	106	32,032	1	0.01	2,000								34,032											0	
筑前町	0															0												
東峰村	57,582	11	19	149	7,582	2	0.40	50,000								57,582											0	
大刀洗町	0															0												
計	218,140	20	38	334	51,140	9	0.98	167,000	0.00	0	0.00	0	0	0	0	218,140	0	0	0	0	0	0	0	0	0	0	0	
八幡農林	0															0												
北九州市	0															0												
中間市	0															0												
芦屋町	0															0												
水巻町	0															0												
岡垣町	0															0												
遠賀町	0															0												
計	0	0	0	0	0	0	0.00	0	0	0	0	0	0	0	0	0	0	0	0	0	0	0	0	0	0	0	0	
飯塚農林	0															0												
直方市	0															0												
飯塚市	0															0												
田川市	0															0												
宮若市	0															0												
嘉麻市	300	1	1	10	300											300											0	
小竹町	0															0												
鞍手町	0															0												
桂川町	0															0												
香春町	0															0												
添田町	0															0												
糸田町	0															0												
川崎町	0															0												
大任町	0															0												
赤村	0															0												
福智町	0															0												
計	300	1	1	10	300	0	0.00	0	0.00	0	0	0	0	0	0	300	0	0	0	0	0	0	0	0	0	0	0	
筑後農林	0															0												
大牟田市	0															0												
柳川市	24,000															0					2	1,000	7	23,000	####	0		
八女市	85,600					2	0.28	85,600								85,600											0	
筑後市	0															0												
大川市	0															0												
みやま市	1,785	1	1	9	1,785											1,785											0	
大木町	0															0												
黒木町	9,639	2	2	11	1,639	2	0.11	8,000								9,639										0		
立花町	0															0												
広川町	5,000					1	0.02	5,000								5,000										0		
矢部村	209,366	7	15	366	179,366	2	0.23	30,000								209,366										0		
星野村	55,480	6	11	195	27,280	4	0.30	24,200								51,480							2	4,000	####			
計	390,870	16	29	581	210,070	11	0.94	152,800	0.00	0	0	0	0	0	0	362,870	0	0	0	0	0	2	1,000	9	27,000	####		
行橋農林	0															0												
行橋市	0															0												
豊前市	0															0												
苅田町	0															0												
みやこ町	2,800	1	3	20	800	1	0.01	2,000								2,800										0		
吉富町	0															0												
上毛町	0															0												
築上町	300	1	1	10	300											300										0		
計	3,100	2	4	30	1,100	1	0.01	2,000	0	0	0	0	0	0	0	3,100	0	0	0	0	0	0	0	0	0	0	0	
合 計	615,410	39	72	955	262,610	22	1.94	324,800	0.00	0	0	0	0	0	0	587,410	0	0	0	0	2	1,000	9	27,000	####			

土木関係被害

平成19年7月2日から8日までの大雨による災害

単位:千円

		河川		海岸		砂防		道路		橋梁		港湾		計	
		箇所	金額	箇所	金額	箇所	金額	箇所	金額	箇所	金額	箇所	金額	箇所	金額
県 工 事	福岡	8	60,091			1	1,840							9	61,931
	久留米														
	柳川														
	直方														
	行橋	2	14,453											2	14,453
	前原														
	甘木	3	11,208					4	19,227					7	30,435
	八女	14	120,083					5	72,015					19	192,098
	北九州														
	田川														
	飯塚	1	5,510											1	5,510
	那珂														
	大牟田														
	豊前														
	宗像	2	10,929											2	10,929
合計	30	222,274			1	1,840	9	91,242					40	315,356	
市 町 村 工 事	福岡														
	久留米	2	15,551					9	22,656					11	38,207
	柳川	3	15,764					43	341,308					46	357,072
	直方														
	行橋	2	4,504					1	1,492					3	5,996
	前原	1	4,165					1	1,565					2	5,730
	甘木	8	62,334					4	5,377					12	67,711
	八女	53	212,062					56	275,895					109	487,957
	北九州														
	田川														
	飯塚	3	6,719					1	1,201					4	7,920
	那珂														
	大牟田	4	9,696											4	9,696
	豊前														
	宗像	1	40,479											1	40,479
合計	77	371,274					115	649,494					192	1,020,768	
合 計	福岡	8	60,091			1	1,840							9	61,931
	久留米	2	15,551					9	22,656					11	38,207
	柳川	3	15,764					43	341,308					46	357,072
	直方														
	行橋	4	18,957					1	1,492					5	20,449
	前原	1	4,165					1	1,565					2	5,730
	甘木	11	73,542					8	24,604					19	98,146
	八女	67	332,145					61	347,910					128	680,055
	北九州														
	田川														
	飯塚	4	12,229					1	1,201					5	13,430
	那珂														
	大牟田	4	9,696											4	9,696
	豊前														
	宗像	3	51,408											3	51,408
合計	107	593,548			1	1,840	124	740,736					232	1,336,124	

平成19年7月2日から8日までの大雨による災害

単位：千円

		福岡農林	朝倉農林	八幡農林	飯塚農林	筑後農林	行橋農林	計	
農作物等被害	農作物	水 稻							
		麦							
		園芸作物	果樹						
			野菜						
			茶						
			花き						
		農作物計							
	家畜								
畜産施設									
温室等栽培施設									
農産被害等									
共同利用施設(農協等)									
農地・農業用施設	3,000	26,000		15,000	343,000	6,000	393,000		
計	3,000	26,000		15,000	343,000	6,000	393,000		

※農作物被害については、7/9の大雨被害に一括掲載