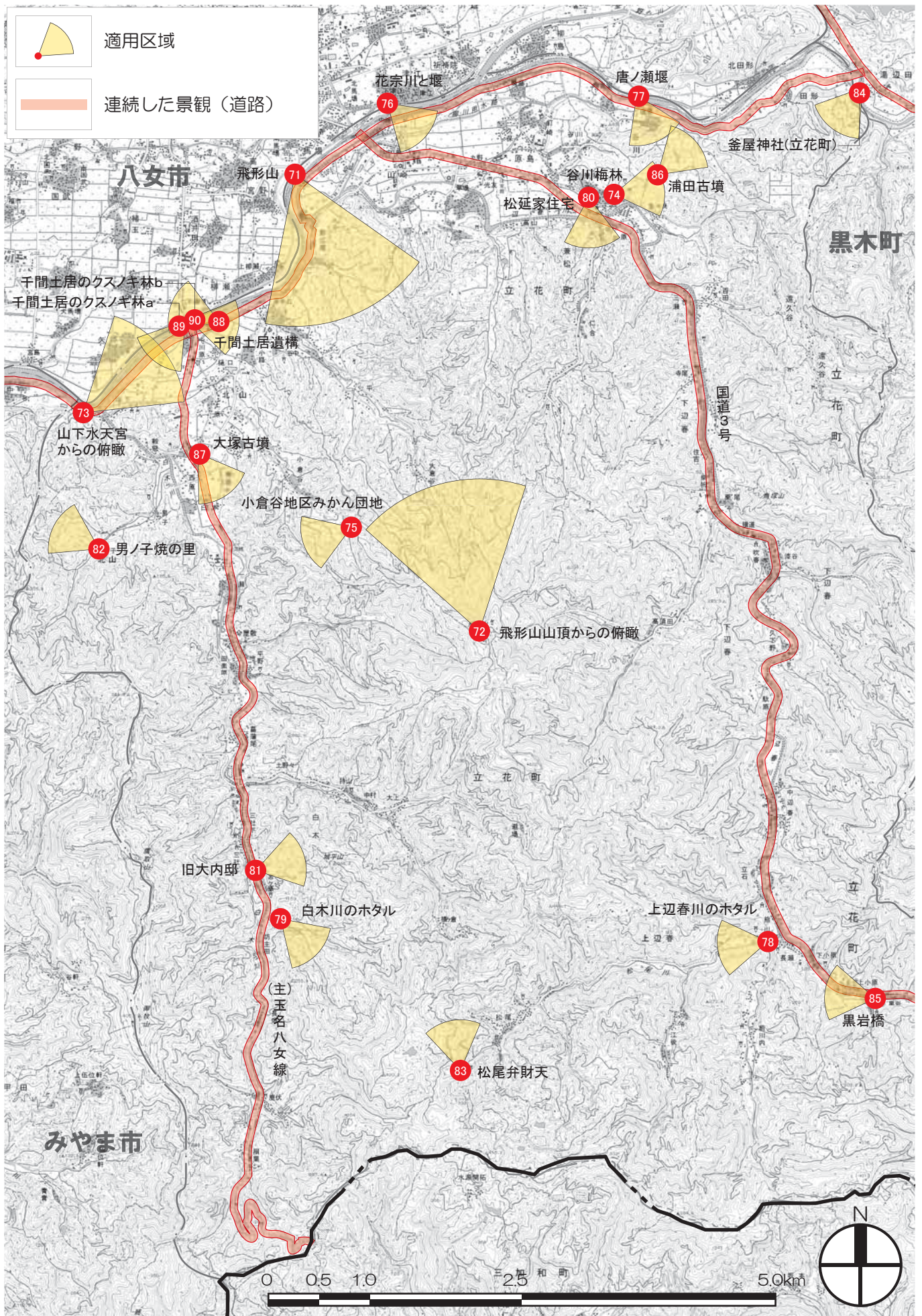


## 7 . 立花町の重要景観



# 1) 立花町重要景観位置図



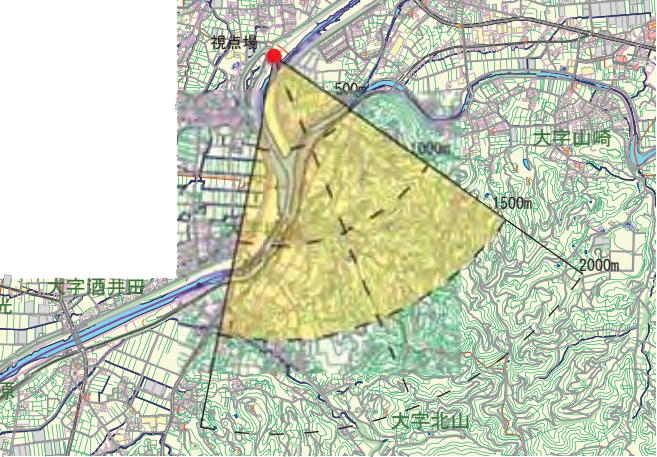






## 2) 立花町重要景観一覧

NO	重要景観	視点場		類型	参照頁
71	飛形山	(視点場) 八女市馬場	矢部川右岸・八女市宮野公園 駐車場	眺望景観	99
72	飛形山山頂からの俯瞰	立花町北山	飛形山頂(三角点)	眺望景観	100
73	山下水天宮からの俯瞰	立花町大字北山	山下水天宮境内北側	眺望景観	101
74	谷川梅林	立花町大字谷川	梅林西側手前交差点	営みの景観	102
75	小倉谷地区みかん団地	立花町大字北山字小倉谷	みかん団地東側農道	営みの景観	103
76	花宗川と堰	八女市大字津江	矢部川右岸・花宗川(用水路) の水天宮に渡る架橋 北側橋詰	水網の景観	104
77	唐ノ瀬堰・廻水路	立花町大字谷川字境原・八女 市大字北田形	矢部川右岸・唐ノ瀬堰より下 流50m付近の道路上	水網の景観	105
78	上辺春川のホタル	立花町上辺春	松尾川・前川内川分岐に設け られた駐車場に渡る橋 の南側橋詰	ホタルの景観	106
79	白木川のホタル	立花町大字白木字坊主田	ほたるの谷フィッシングパー ク敷地北側の川辺	ホタルの景観	107
80	松延家住宅	立花町大字谷川字後田	前面道路(主要地方道久留米 立花線)北西側	歴史的建物等	108
81	旧大内邸	立花町大字白木字三社上	面道路(主要地方道玉名八女 線)沿い・旧大内邸 アプローチ道路	歴史的建物等	109
82	男ノ子焼の里	立花町大字白木字男ノ子	男ノ子焼の里の川を挟んで対 岸の町道・電柱のたも と	歴史的建物等	110
83	松尾弁財天	立花町大字上辺春字松尾	参道を上りつめた架橋の上	歴史的建物等	111
84	釜屋神社	立花町田形	矢部川右岸の黒木町釜屋神社 横の川へ向かう道路	歴史的建物等	112
85	黒岩橋	立花町大字上辺春字黒岩	黒岩橋上流に架かる町道の橋 の北側・案内板前	歴史的建物等	113
86	浦田古墳	立花町大字谷川	前面道路(町道)沿い・浦田 古墳西側手前10m付 近	歴史的構造物等	114
87	大塚古墳	立花町大字北山字上ノ原	前面道路(町道)沿い・大塚 古墳北側手前20m付 近	歴史的構造物等	115
88	千間土居遺構	立花町大字北山字川原	矢部川左岸・県道湯辺田瀬高 線の中川原交差点東側 300m付近・案内板 前	歴史的構造物等	116
89	千間土居のクスノキ林 a	立花町大字北山字中川原	矢部川右岸・中川原橋人道橋 北側橋詰(下流側)	樹木	117
90	千間土居のクスノキ林 b	立花町大字北山字中川原	矢部川右岸・中川原橋北側橋 詰(上流側)	樹木	118

### 3) 立花町重要景観カルテ

<p>No.71 眺望景観</p> <p>視点場：八女市馬場          矢部川右岸・八女市宮野公園駐車場</p> <p>標高：30 m</p> <p>景観要素：          飛形山の山容、矢部川、中景の山並み</p> 	<p>飛形山</p> <p>【視点場】</p> 
<p>【適用区域】</p> 	<p>【視点場の位置】</p> 
<p>【重要景観の写真】</p> <div style="display: flex; align-items: center;"> <div style="margin-right: 10px;"> <p>高さ：距離</p> <p>1:3</p> <p>1:4</p> <p>1:5</p> <p>1:6</p> <p>1:8 1:7</p> <p>1:10</p> <p>1:15</p> <p>1:20</p> <p>1:50</p> <p>視点高さ</p> <p>1:50</p> <p>1:20</p> <p>1:15</p> <p>1:10</p> <p>1:5</p> <p>1:4</p> <p>1:3</p> </div>  <div style="margin-left: 10px;"> <p>33° 30° 25° 20° 15° 10° 5° 0° 5° 10° 15° 20° 25° 30° 33°</p> <p>角度</p> <p>33° 30° 25° 20° 15° 10° 5° 0° 5° 10° 15° 20° 25° 30° 33°</p> </div> </div>	