

No.67

樹木

視点場：黒木町大字本分

国道 442 号沿い津江神社交差点・鳥居正面

標高：85 m

景観要素：大樟、鳥居、石垣

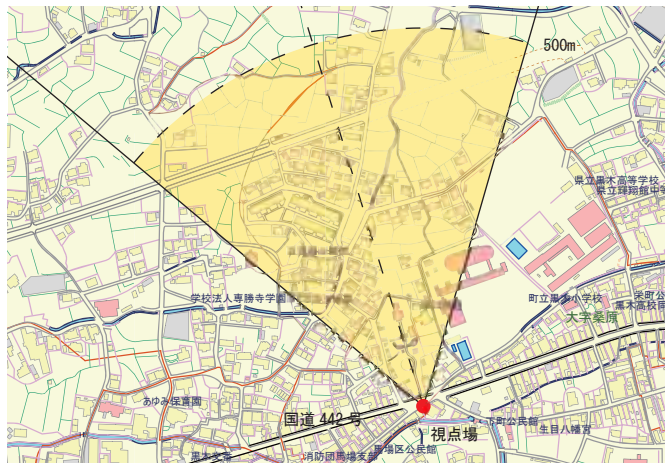


津江神社の大樟

【視点場】



【適用区域】



【視点場の位置】



【重要景観の写真】



No.68

樹木

黒木の大藤

視点場：黒木町大字今

素盞鳴神社南側前面道路（国道 442 号）交差点南
西側

標 高： 90 m

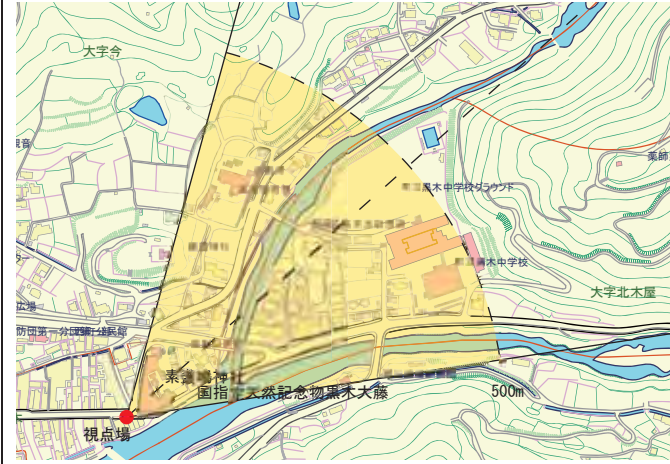
景観要素：大藤、社殿



【視点場】



【適用区域】



【視点場の位置】



【重要景観の写真】

高さ：距離
1:2



1:3

1:4

1:5

1:6

1:8

1:10

1:15

1:20

1:50

視点高さ

1:50

1:20

1:15

1:10

1:5

1:4

1:3



No.69

祭り

視点場：黒木町大字田代

八龍神社鳥居前（西側）・田代小学校敷地際

標高：180m

景観要素：

社殿、鳥居、社
寺林、背後の緑

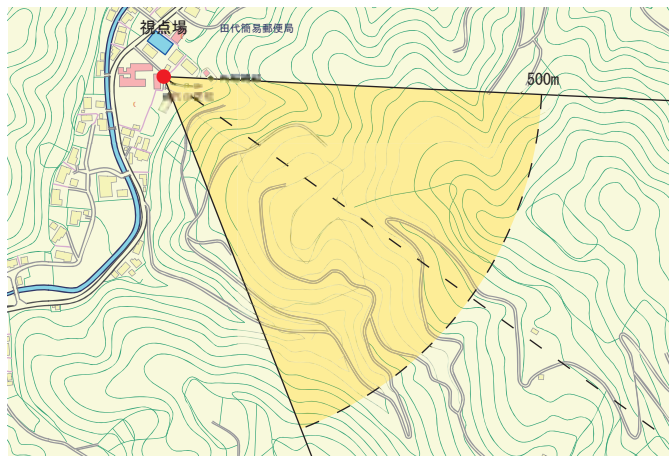


田代風流

【視点場】



【適用区域】



【視点場の位置】



【重要景観の写真】

33° 30° 25° 20° 15° 10° 5° 0° 5° 10° 15° 20° 25° 30° 33°

1:2

高さ：距離

1:3

1:4

1:5

1:6

1:8

1:10

1:15

1:20

1:50

視点高さ

1:50

1:20

1:15

1:10

1:5



角度 33° 30° 25° 20° 15° 10° 5° 0° 5° 10° 15° 20° 25° 30° 33°

No.70

祭り

黒木町民納涼花火大会

【視点場】

視点場：黒木町大字黒木

矢部川右岸・黒木廻水路水門付近・親水公園東端

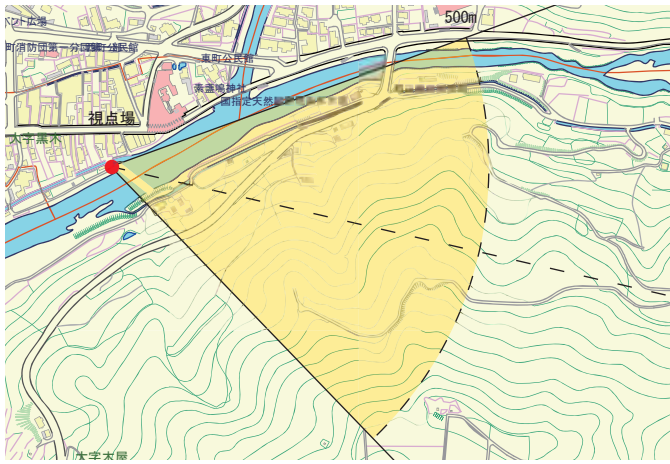
標高：87 m

景観要素：

矢部川、護岸の
樹木、黒木堰、
山並み



【適用区域】



【視点場の位置】



【重要景観の写真】

