

No.21 歴史的建物等

視点場：みやま市瀬高町長田

前面道路南側

標高：11 m

景観要素：鉱泉場の建屋、低層の家並み

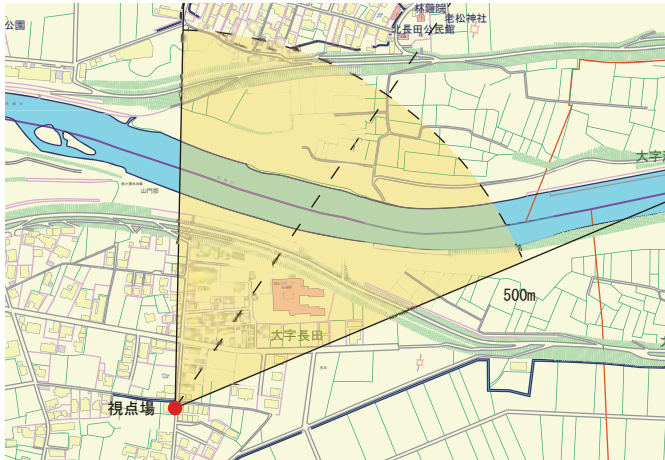


長田鉱泉場

【視点場】



【適用区域】



【視点場の位置】



【重要景観の写真】

高さ：距離  
1:2



1:3

1:4

1:5

1:6

1:8

1:10

1:15

1:20

1:50

視点高さ

1:50

1:20

1:15

1:10

1:5

1:4

1:3



角度

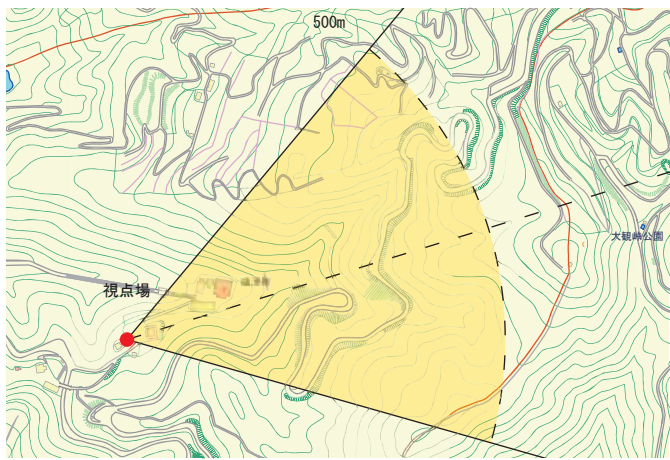


|       |        |        |
|-------|--------|--------|
| No.22 | 歴史的建物等 | 清水寺三重塔 |
|-------|--------|--------|

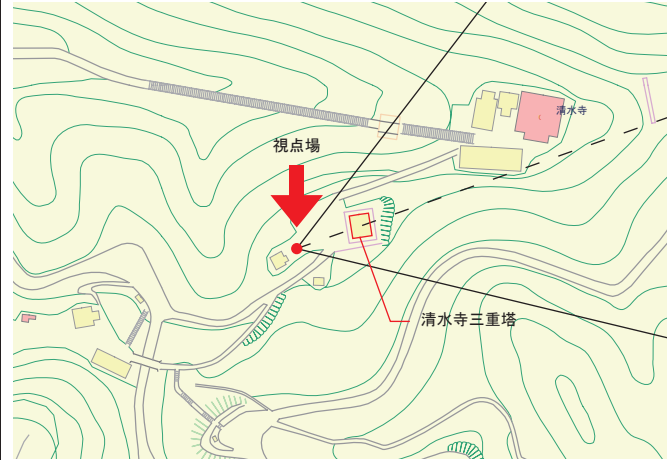
視点場：みやま市瀬高町本吉  
 : 清水山敷地内園路・三重塔南側  
 標 高：156 m  
 景観要素：清水寺三重塔、苑内の樹木・草花、背後の山並み



【適用区域】



【視点場の位置】



【重要景観の写真】



No.23

歴史的構造物等

権現塚

視点場：みやま市瀬高町坂田  
前面道路南東側

標高：9 m

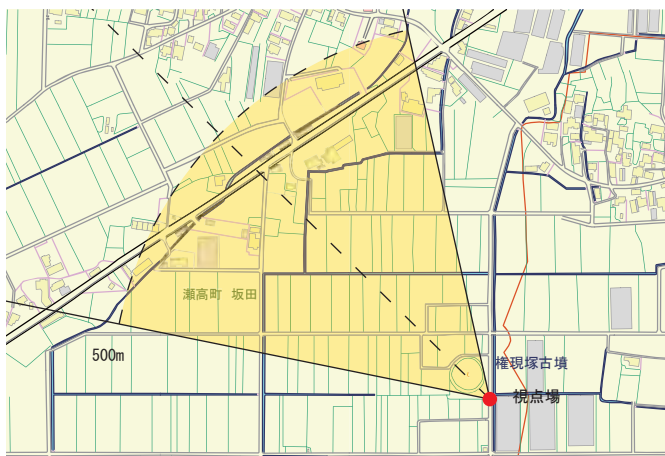
景観要素：権現塚の古墳、周囲の田園



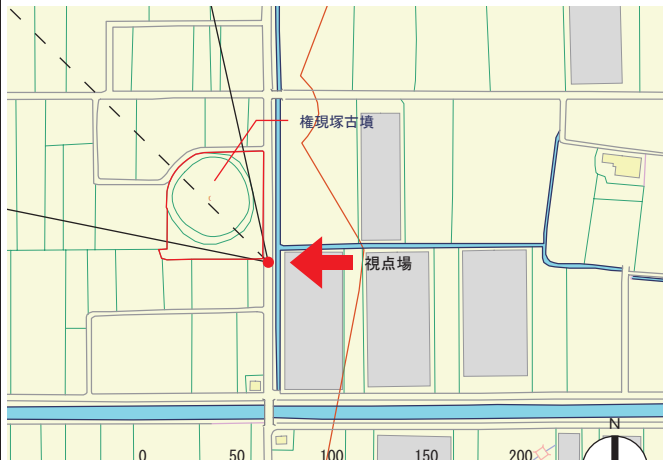
【視点場】



【適用区域】



【視点場の位置】



【重要景観の写真】



No.24

景観歴史的構造物等

石神山古墳

視点場：みやま市高田町上楠田

石神山古墳に向かう道・納骨堂前

標高：30 m

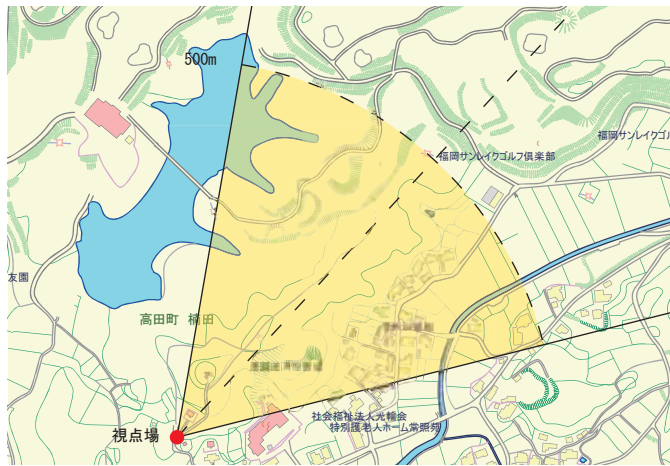
景観要素：古墳を覆う樹木、納骨堂、石垣・植栽



【視点場】



【適用区域】



【視点場の位置】



【重要景観の写真】

33° 30° 25° 20° 15° 10° 5° 0° 5° 10° 15° 20° 25° 30° 33°

1:2

高さ：距離

1:3

1:4

1:5

1:6

1:8 1:7

1:10

1:20 1:15

1:50

視点高さ

1:50

1:20

1:15

1:10

1:5

1:4

1:3



角度 33° 30° 25° 20° 15° 10° 5° 0° 5° 10° 15° 20° 25° 30° 33°