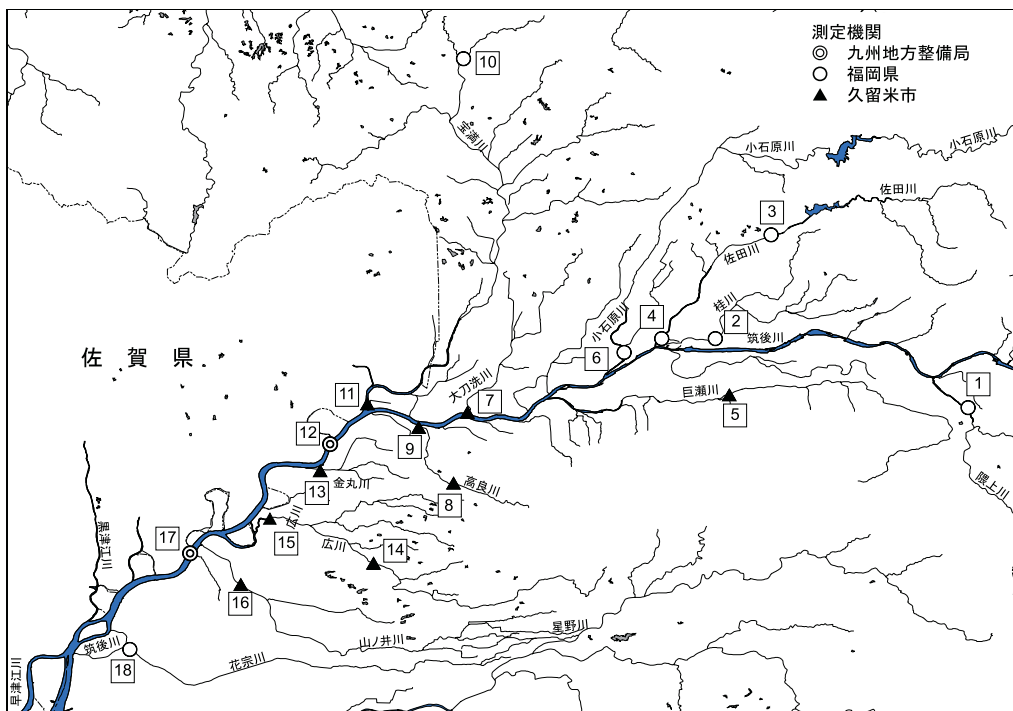


(カ) 筑後川の水質の推移 (BOD 75%値 : mg/L)

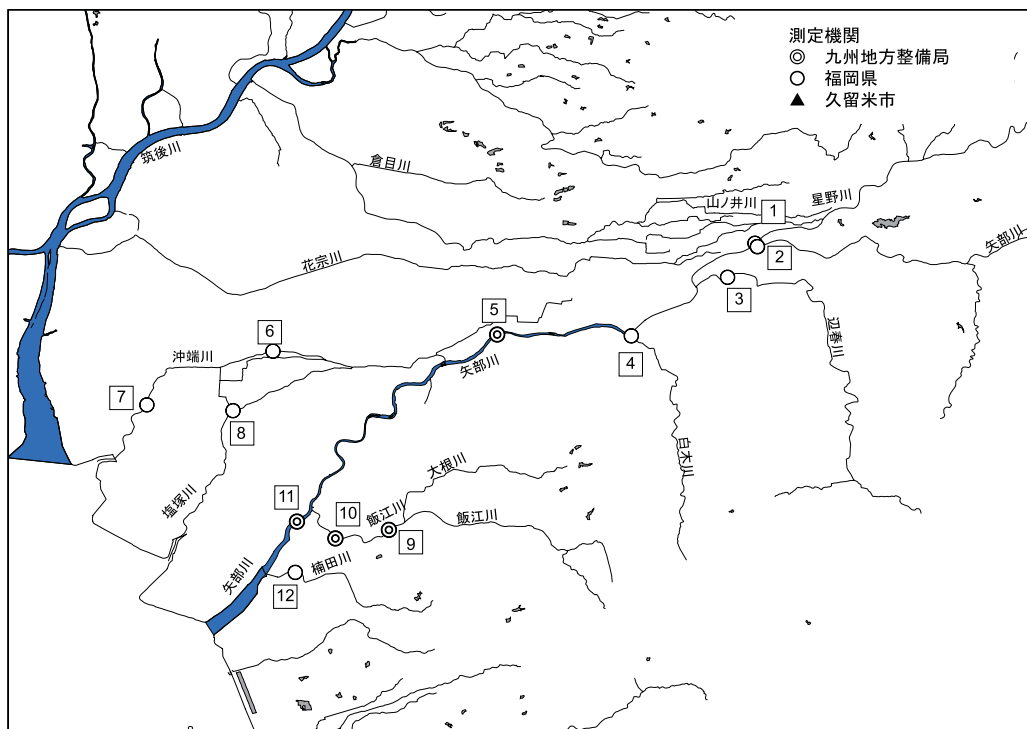
| 番号 | 水域名 | 地点名 | 類型 | 基準値 | 年 度 | | | | |
|-------------|---------|----------------|----|-----|---------|---------|---------|---------|---------|
| | | | | | 27年度 | 28年度 | 29年度 | 30年度 | 元年度 |
| 1 | 隈上川 | 柳野橋 | A | 2 | 1.8 | 1.7 | 1.4 | 2.0 | 2.5 |
| 2 | 桂川 | 蜷城橋 | A | 2 | 2.4 | 1.8 | 1.5 | 2.5 | 2.9 |
| 3 | 佐田川上流 | 屋形原橋 | A | 2 | 1.5 | 2.2 | 1.2 | 1.9 | 1.9 |
| 4 | 佐田川下流 | 佐田川橋 | A | 2 | 2.1 | 2.4 | 1.7 | 2.4 | 2.4 |
| 5 | 巨瀬川 | 中原橋 | A | 2 | 0.8 | 0.8 | 0.9 | 1.0 | 0.9 |
| 6 | 小石原川 | 高成橋 | A | 2 | 1.8 | 2.5 | 1.5 | 2.3 | 2.6 |
| 7 | 大刀洗川 | 大刀洗川河口 | B | 3 | 1.4 | 1.5 | 1.9 | 1.7 | 1.3 |
| 8 | 高良川上流 | 下川原橋 | A | 2 | 0.5 | <0.5 | 0.5 | 0.5 | <0.5 |
| 9 | 高良川下流 | 高良川河口 | A | 2 | 0.5 | <0.5 | 0.5 | <0.5 | 0.5 |
| 10 | 宝満川 (1) | 岩本橋 | A | 2 | 1.1 | 1.1 | 1.4 | 1.1 | 1.7 |
| 11 | 宝満川 (2) | 下野 | B | 3 | 1.4 | 0.9 | 2.3 | 1.6 | 2.6 |
| 12 | 筑後川 (2) | 瀬ノ下 | A | 2 | 0.9 | 1.0 | 0.9 | 1.3 | 1.5 |
| 13 | 金丸川 | 古賀坂水門 | C | 5 | 3.4 | 2.7 | 3.2 | 2.3 | 2.0 |
| 14 | 広川上流 | 永代橋 | A | 2 | 1.3 | 1.3 | 1.5 | 1.3 | 1.1 |
| 15 | 広川下流 | 大善寺橋 | B | 3 | 1.0 | 1.3 | 1.5 | 1.1 | 0.8 |
| 16 | 山ノ井川 | 天竺橋 (5~9月) | B | 3 | 2.7 | 2.5 | 3.0 | 3.3 | 2.0 |
| | | 天竺橋 (10~4月) | C | 5 | 4.3 | 3.2 | 3.2 | 3.8 | 2.7 |
| 17 | 筑後川 (3) | 六五郎橋 | B | 3 | 1.2 | 1.1 | 1.1 | 1.5 | 2.2 |
| 18 | 花宗川 | 酒見橋 (5~9月) | B | 3 | 4.1 | 5.4 | 4.5 | 5.9 | 4.6 |
| | | 酒見橋 (10~4月) | C | 5 | 13.0 | 9.4 | 6.2 | 5.9 | 12.0 |
| 環境基準達成率 (%) | | | | | 80.0 | 75.0 | 90.0 | 70.0 | 70.0 |
| | | | | | (16/20) | (15/20) | (18/20) | (14/20) | (14/20) |



筑後川水質測定地点図

(キ) 矢部川の水質の推移 (BOD 75%値 : mg/L)

| 番号 | 水域名 | 地点名 | 類型 | 基準値 | 年 度 | | | | |
|-------------|-------|-------|----|-----|--------|--------|---------|--------|--------|
| | | | | | 27年度 | 28年度 | 29年度 | 30年度 | 元年度 |
| 1 | 星野川 | 星野川橋 | A | 2 | 2.0 | 1.8 | 1.2 | 2.2 | 2.1 |
| 2 | 矢部川上流 | 上矢部川橋 | A | 2 | 1.7 | 2.0 | 1.5 | 1.6 | 2.0 |
| 3 | 辺春川 | 中通橋 | A | 2 | 2.5 | 3.0 | 1.9 | 2.9 | 4.0 |
| 4 | 白木川 | 山下橋 | A | 2 | 1.6 | 1.4 | 1.2 | 1.9 | 1.5 |
| 5 | 矢部川中流 | 船小屋 | A | 2 | <0.5 | 0.5 | 0.6 | 0.7 | 0.7 |
| 6 | 沖端川上流 | 磯鳥堰 | A | 2 | 1.9 | 1.6 | 2.0 | 3.8 | 3.7 |
| 7 | 沖端川下流 | 三明橋 | C | 5 | 3.8 | 4.4 | 5.0 | 6.0 | 10.0 |
| 8 | 塩塚川 | 晴天大橋 | B | 3 | 4.7 | 4.6 | 2.9 | 4.4 | 4.1 |
| 9 | 飯江川上流 | 古賀橋 | A | 2 | 1.8 | 2.0 | 1.8 | 2.1 | 2.1 |
| 10 | 飯江川下流 | 丁字橋 | C | 5 | 1.6 | 1.4 | 1.6 | 2.0 | 2.2 |
| 11 | 矢部川下流 | 浦島橋 | B | 3 | 1.0 | 0.9 | 1.2 | 1.4 | 1.4 |
| 12 | 楠田川 | 三開堰 | B | 3 | 3.9 | 4.6 | 3.9 | 4.9 | 3.8 |
| 環境基準達成率 (%) | | | | | 75.0 | 75.0 | 91.7 | 41.7 | 41.7 |
| | | | | | (9/12) | (9/12) | (11/12) | (5/12) | (5/12) |



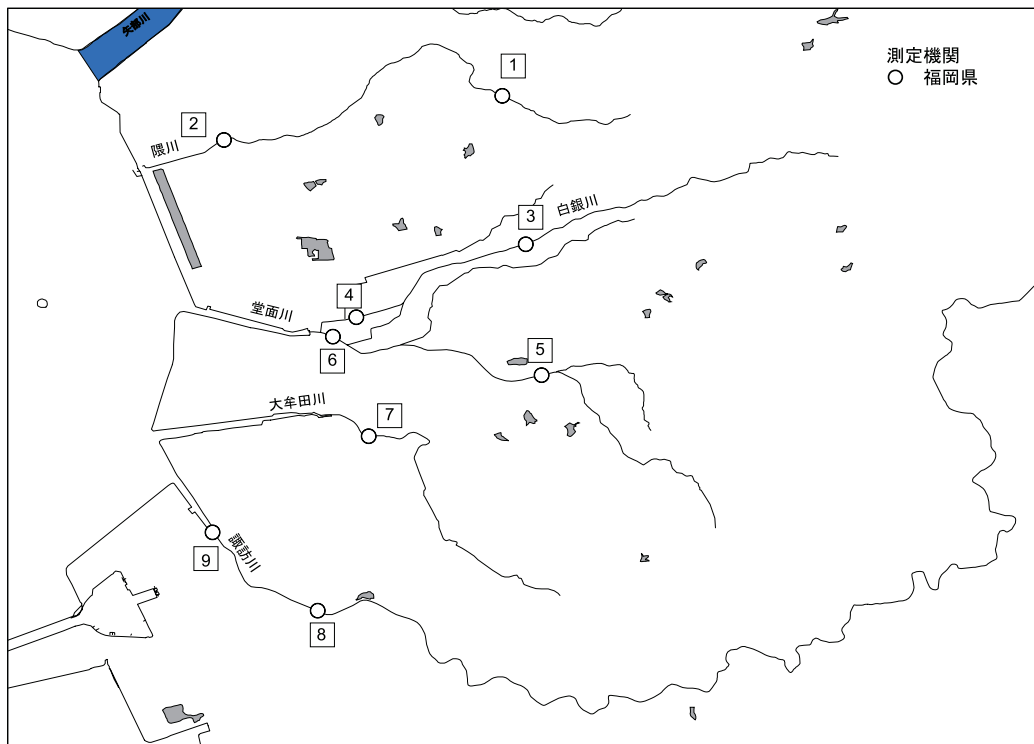
矢部川水質測定地点図

(ク) 大牟田市内河川の水質の推移 (BOD 75%値 : mg/L)

| 番号 | 水域名 | 地点名 | 類型 | 基準値 | 年 度 | | | | |
|-------------|-------|----------|-----------------|-----|-------|-------|-------|-------|-------|
| | | | | | 27年度 | 28年度 | 29年度 | 30年度 | 元年度 |
| 1 | 隈川上流 | 塚崎橋 | A | 2 | 2.4 | 2.8 | 3.2 | 2.9 | 2.5 |
| 2 | 隈川下流 | 三池干拓内橋 | B | 3 | 2.4 | 2.3 | 3.6 | 2.3 | 2.9 |
| 3 | 白銀川上流 | 三池電力所横井堰 | A | 2 | 1.7 | 1.5 | 1.7 | 1.8 | 2.5 |
| 4 | 白銀川下流 | 新川橋 | B | 3 | 2.4 | 2.3 | 3.0 | 3.4 | 4.2 |
| 5 | 堂面川 | 御幸返橋 | B | 3 | 2.8 | 2.8 | 3.2 | 2.6 | 2.7 |
| 6 | 堂面川 | 新堂面橋 | B | 3 | 2.7 | 2.2 | 2.4 | 2.2 | 2.5 |
| 7 | 大牟田川 | 五月橋 | B ^{*1} | 3 | 1.6 | 2.2 | 3.0 | 2.0 | 1.8 |
| 8 | 諏訪川上流 | 馬場町取水堰 | A | 2 | 1.6 | 2.4 | 3.5 | 2.2 | 3.2 |
| 9 | 諏訪川下流 | 三池鉄道河口鉄橋 | B ^{*2} | 3 | 1.5 | 1.5 | 2.2 | 1.6 | 1.3 |
| 環境基準達成率 (%) | | | | | 88.9 | 77.8 | 55.6 | 66.7 | 55.6 |
| | | | | | (8/9) | (7/9) | (5/9) | (6/9) | (5/9) |

*1 平成25年度までE類型 (基準値10mg/L)

*2 平成25年度までD類型 (基準値8mg/L)



大牟田市内河川水質測定地点図