

第22期第22回筑前海区漁業調整委員会次第

1 日 時 令和5年10月3日（火） 14：00～

2 場 所 福岡県庁4階 漁業調整委員会室

3 議 題

(1) 令和5年下期土石採取計画変更について（協議）

資料1

(2) その他

5漁管第1079号
令和5年9月28日

筑前海区漁業調整委員会会長 殿

福岡県農林水産部水産局漁業管理課長
(漁 業 調 整 係)



令和5年下期土石採取計画変更について (協議)

このことについて、令和5年9月22日5港第340号において、県土整備
部港湾課長から事前協議がありましたので、貴委員会に協議します。



令和5年下期土石採取計画変更について

変更前(R5下期当初)

単位:万m³

採取場所 業者	漁業権 漁場内	数量 種別	漁業権											小計	合計		
			小呂南西	烏帽子北	小呂南東	長間礁北	栗ノ上	栗ノ上西	宗像	柏原	岩屋	白島	白島西			遠賀沖	
唐津湾海区砂採取協同組合	0	同意	6.00	6.00												12.00	12.00
		計画	6.00	6.00												12.00	12.00
博多海砂採取協業組合	0	同意	17.00	17.00	13.00	16.00	13.00	16.00	17.00							109.00	109.00
		計画	9.80	7.20	4.40	9.00	6.80	8.80	12.00							58.00	58.00
玄洋海砂採取販売協同組合	0	同意								0.40	1.00			8.60	10.00	10.00	
		計画								0.36	0.96			7.68	9.00	9.00	
北九州砂採取販売協同組合	0	同意								0.93	0.93	22.50	22.50	3.73	50.59	50.59	
		計画								0.93	0.93	21.00	21.00	3.73	47.59	47.59	
合計	0	同意	23.00	23.00	13.00	16.00	13.00	16.00	17.00	1.33	1.93	22.50	22.50	12.33	181.59	181.59	
		計画	15.80	13.20	4.40	9.00	6.80	8.80	12.00	1.29	1.89	21.00	21.00	11.41	126.59	126.59	

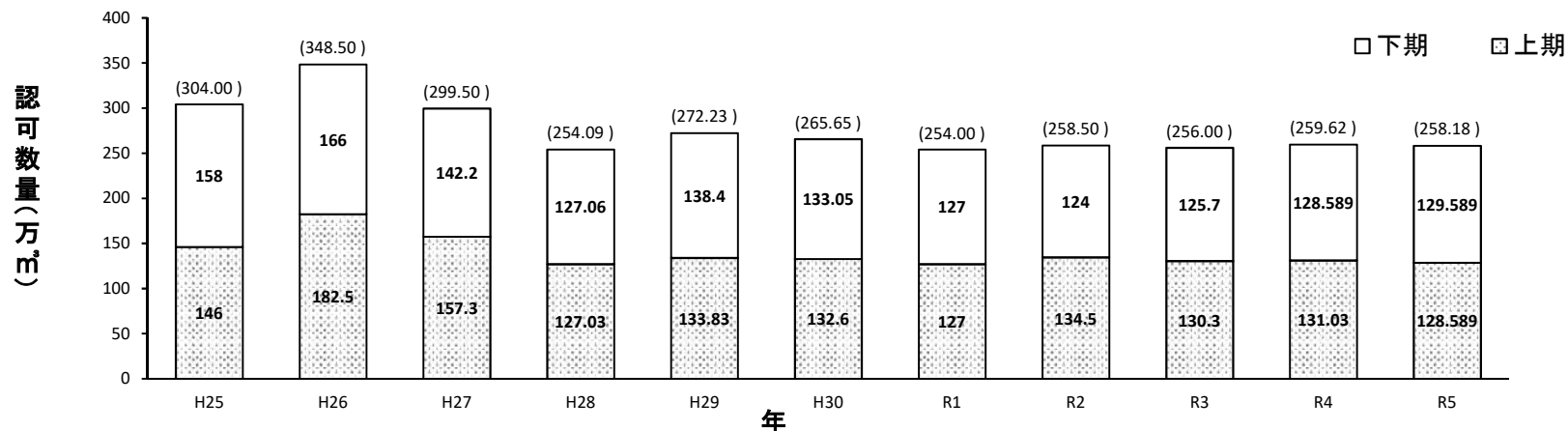


変更後

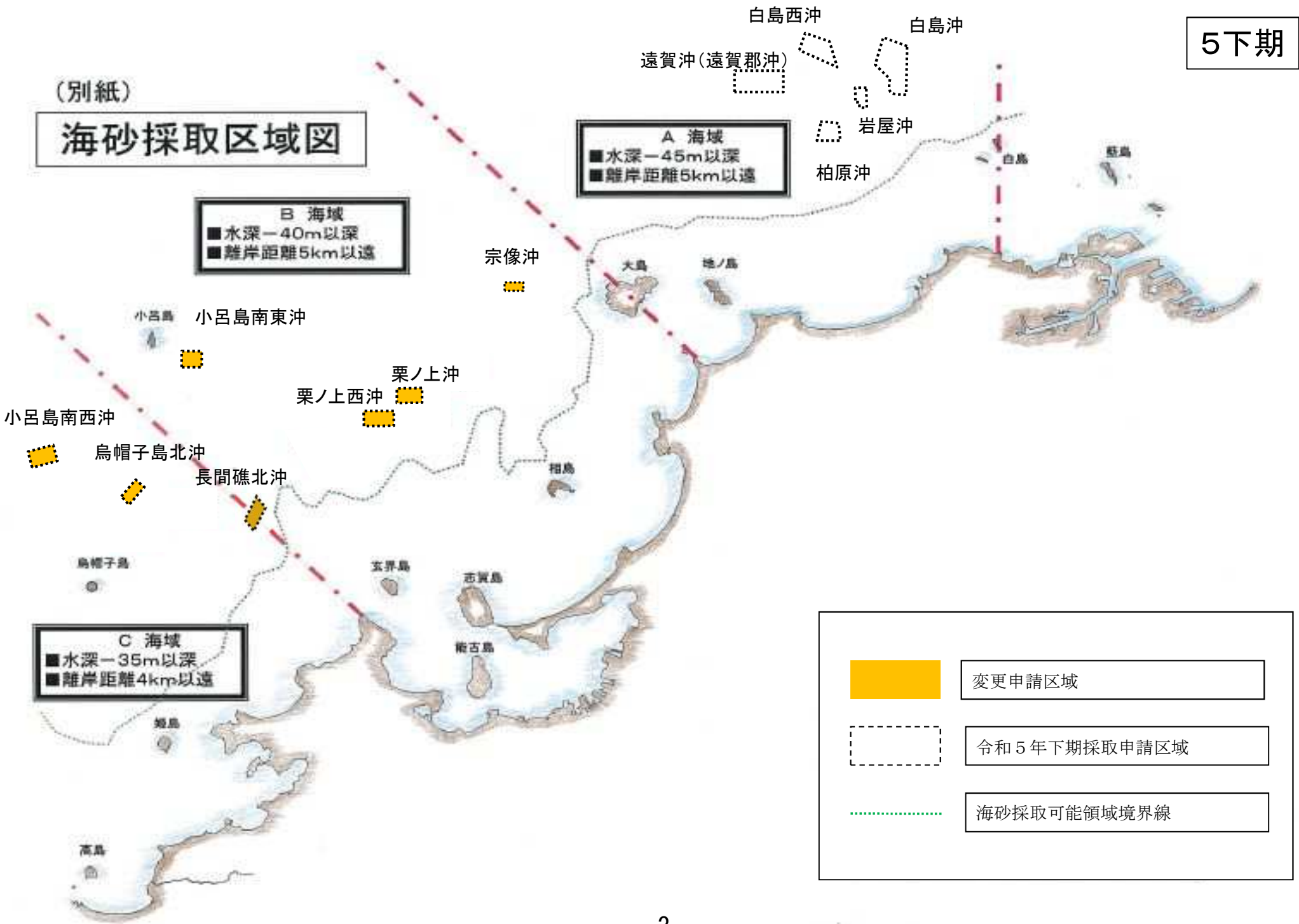
単位:万m³




採取場所 業者	漁業権 漁場内	数量 種別	漁業権											小計	合計		
			小呂南西	烏帽子北	小呂南東	長間礁北	栗ノ上	栗ノ上西	宗像	柏原	岩屋	白島	白島西			遠賀沖	
唐津湾海区砂採取協同組合	0	同意	6.00	6.00												12.00	12.00
		計画	6.00	6.00												12.00	12.00
博多海砂採取協業組合	0	同意	17.00	17.00	13.00	16.00	13.00	16.00	17.00							109.00	109.00
		計画	10.15	7.42	4.59	9.83	7.47	9.04	12.50							61.00	61.00
玄洋海砂採取販売協同組合	0	同意								0.40	1.00			8.60	10.00	10.00	
		計画								0.36	0.96			7.68	9.00	9.00	
北九州砂採取販売協同組合	0	同意								0.93	0.93	22.50	22.50	3.73	50.59	50.59	
		計画								0.93	0.93	21.00	21.00	3.73	47.59	47.59	
合計	0	同意	23.00	23.00	13.00	16.00	13.00	16.00	17.00	1.33	1.93	22.50	22.50	12.33	181.59	181.59	
		計画	16.15	13.42	4.59	9.83	7.47	9.04	12.50	1.29	1.89	21.00	21.00	11.41	129.59	129.59	

土石採取認可数量の推移(過去10年間)



(別紙)
海砂採取区域図



	変更申請区域
	令和5年下期採取申請区域
	海砂採取可能領域境界線

令和5年下期土石採取計画変更に係る関係漁業協同組合の同意状況

申請者	採取区域	同意書の添付（漁協・支所による同意書は●、漁業権管理委員会等の同意書は○）								
		糸島地区	福岡・粕屋地区			宗像地区	遠賀地区		北九州地区	
		糸島漁協	福岡市漁協		新宮相島漁協	宗像漁協	遠賀漁協	ひびき灘漁協	北九市漁協	ひびき灘漁協
福岡市漁協	博多湾漁業権管理委員会		新宮相島漁協	宗像漁協	筑共第14号漁業権管理委員会		響灘9ヶ浦漁業代表者協議会			
博多海砂採取協業組合	小呂南西	●	●	○	●					
	烏帽子北	●	●		●					
	小呂南東	●	●	○	●					
	長間礁北	●	●	○	●					
	栗ノ上	●	●	○	●	●				
	栗ノ上西	●	●	○	●	●				
	宗像				●	●	○			